

**Republika e Kosovës**

**Kuvendi i Komunës-Vushtrri**

Bazuar në Nenin 13 paragrafi 1 pika (a) të Ligjit Nr.02/L-026 mbi tokën bujqësore, Nenin 12 paragrafi 2 pika (d) dhe 17 paragrafi 1 pika (c) të Ligjit Nr.03/L-040 për Vetëqeverisje Lokale, Nenin 41 paragrafi 2 pika (ç) të Statutit të Komunës, Nenin 4 paragrafi dhe Nenin 5 paragrafi 1 të Rregullores për rregullimin, sigurimin dhe mirëmbajtjen e varrezave në territorin e Komunës së Vushtrrisë, Kuvendi i Komunës së Vushtrrisë në mbledhjen e mbajtur më 30 prill 2015, mori këtë:

### **V E N D I M**

#### **për caktimin e lokacionit për varreza në fshatin Bukosh**

1. Me këtë Vendim caktohet lokacioni për varrezat në fshatin Bukosh për fshatrat: Liqej, Taraxhë dhe Bukosh, pjesë nga parcela kadastrale P-70202011400792-0 në sipërfaqe prej 10000 m<sup>2</sup>, nga sipërfaqja e përgjithshme prej 52175 m<sup>2</sup>, ZK Bukosh, e cila evidentohet si pronë shoqërore e Komunës së Vushtrrisë, me nr. të parcelës 792.
2. Obligohet Drejtoria për Gjeodezi, Kadastër dhe Pronë që të bëjë ndërrimin e destinimit të kësaj parcele në elaboratin kadastral nga kultura “kullosë” në kulturë “varreza”, të përmendur si pikën 1 të këtij Vendimi.
3. Për zbatimin e këtij Vendimi obligohen: Drejtoria për Shërbime Publike, Drejtoria për Gjeodezi, Kadastër dhe Pronë dhe Drejtoria për Urbanizëm dhe Mbrojtje të Mjedisit.
4. Pjesë përbërëse e këtij Vendimi janë: Certifikata e pronësisë dhe ortofoto.
5. Ky Vendim hyn në fuqi tetë (8) ditë pas publikimit në faqen zyrtare të Komunës së Vushtrrisë.

**Shpëtim Zhegrova**



**Kryesues i Kuvendit**



Republika e Kosovës  
Republika Kosovo - Republic of Kosovo  
Qeveria - Vlada - Government

MINISTRIA E MJEDISIT DHE PLANIFIKIMIT HAPËSINOR / MINISTARSTVO SRUĐINE I PROSTORNOG PLANIRANJA / MINISTRY OF ENVIRONMENT AND SPATIAL PLANNING  
AGJENCIA KADASTRALE E KOSOVËS / KATASTARSKA AGENCIJA KOSOVA / KOSOVO CADASTRAL AGENCY

CERTIFIKATË / CERTIFICATE

*Egyetko, 2017*

NJËSIA KADASTRALE / KATASTARSKA JEDINICA / CADASTRAL UNIT : P-70202010-00792-0

Numri i lëndës / Broj Predmet/Case Reference Number:

Certificate-2-5571

Data dhe koha e lëshimit / Datum i vreme izdavanja / Date and time of submission:

16.02.2015-10:14

Komuna / Opština / Municipality:

Vushtri/Vučitrim/Vushtri

Zona Kadastrale / Katastarska Zona / Cadastral Zone:

BUKOSH/BUKOSH/BUKOSH

Zyra Kadastrale Komunale / Opštinska Katastarska Kancelarija / Municipal Cadastral Office:

Vushtri/Vučitrim/Vushtri

Drejtori/Direktor

*Ken / Ken / Ken*

Referenti/Referent/Referent

Numri i njësisë kadastrale Broj katastarske jedinice Cad. unit No.	Lloji i njësisë Vista jedinice Unit Type	Lloji i pronisë Vista imovine Property Type	Zona U/R U/R	Sipërfaqja Površina Area m2	Pershkrim Opis Description	Krijuar më datën Uradeno na dan Created on	Azhurnuar Ažurirano Updated
P-70202010-00792-0	PARCELË/PARCELA/ PARCEL	Pronë shoqërore/Društvena Imovinal/Socially owned Land		52175		09.07.2013	

A.1 ADRESA E NJËSISË KADASTRALE / ADRESA KATASTARSKE JEDINICE / CADASTRAL UNIT ADDRESS

Vendi i quajtur Zvano mesto Place name	Kodi postial Poštanski fah Postal Code	Hollësitë e adresës Pojednosti adrese Address Details	Krijuar më datën Uradeno na dan Created on	Azhurnuar Ažurirano Updated
OBL.EVIK/VIŠHE JEZERA/OBL.EVIK/VIŠHE JEZERA/OBL.EVIK/VIŠHE JEZERA			09.07.2013	

A.2 LLOJI I SHFRYTËZIMIT / VRSTA KORIÇENJIA / TYPE OF USE

Nomri Broj Number	Lloji i shfrytëzimit të parcelës Vrsta koriçenja parcelle Parcel type of use	Shfrytëzimi aktual i parcelës Trenutno koriçenje parcelle Parcel current use	Klasa e kualitetit Klasa kualiteta Quality/Class	Sipërfaqja Površina Area (m <sup>2</sup> )
1	Bujësi/Pojlopjeveredno/Agriculture	Kulllosa/Pashnjaci/pasture	Kulllose E Klasës 5/Pashnjak 5 Klasse/5th Class	52175

B. PRONAR/POSEDUESI - VLASNIK/DRŽALAC - OWNER/POSSESSOR

Te drejtat Prava Rights	Emri Ime Name	Nr. personal Licni broj ID. no.	Vendbanimi Prebivalište Residence	Kodi postaral Poštanski fah PostalCode	Hollësitë e adresës Pojednosti adrese Address Details	Pjesa e pronisë Deo imovine Share quota	Pisshkrimi Opis Description	Azhurnuar Ažurirano Updated
Posedim individual/Individualna Drzavina/single possessor	P SH KOMUNA E VUSHTRRIË	KCID0200046	VUSHTRRI/VUSHTRRI/ VUSHTRRI	-	2 /	1/1		






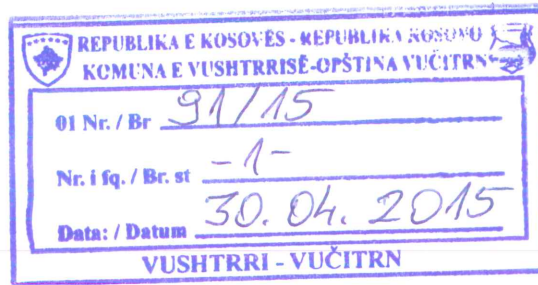
# BUKOSH LOKACIONI PER VARREZA

16.02.2015 10:08

Ikone	Shtresë
	Orthophoto_2012
	Emrat e rrugës
	Komuna
	Zona kadastrale
	Parcelat1



0 20 40 60 80m



Republika e Kosovës

Kuvendi i Komunës-Vushtrri

Bazuar në Nenin 11 paragrafi 4 të Ligjit Nr.04/L-144 për dhënien në shfrytëzim dhe këmbimin e pronës së paluajtshme të komunës, Nenin 12 paragrafi 2 pika (d) dhe Nenin 14 paragrafi 1 të Ligjit Nr.03/L-040 për Vetëqeverisje Lokale, Nenin 41 paragrafi 2 pika (ç) të Statutit të Komunës, Kuvendi i Komunës së Vushtrrisë në mbledhjen e mbajtur më **30 prill 2015**, mori këtë:

## V E N D I M

### për këmbimin e pronës së paluajtshme komunale

1. Me këtë Vendim Komuna e Vushtrrisë në pjesë nga parcela kadastrale P-70202046-00508-3 në sipërfaqe prej 65 m<sup>2</sup>, nga sipërfaqja e përgjithshme prej 5857 m<sup>2</sup>, ZK Maxhunaj, pronë e Komunës së Vushtrrisë, bën këmbimin e pronës së paluajtshme me pjesë nga parcela kadastrale P-70202046-00524-1, në sipërfaqe prej 65 m<sup>2</sup>, nga sipërfaqja e përgjithshme prej 335 m<sup>2</sup>, ZK Maxhunaj, pronë e Ferit (Sherif) Bekteshi nga fshati Maxhunaj, Komuna e Vushtrrisë.
2. Për zbatimin e këtij Vendimi obligohet Drejtoria për Gjeodezi, Kadastër dhe Pronë.
3. Pjesë përbërëse e këtij Vendimi janë: dy certifikata të pronësisë dhe ortofoto.
4. Ky Vendim hyn në fuqi tetë (8) ditë pas publikimit në faqen zyrtare të Komunës së Vushtrrisë.

Shpëtim Zhegrova



Kryesues i Kuvendit



Republika e Kosovës  
Republika Kosova - Republic of Kosovo  
Qeveria - Vlada - Government

ZYRË TAPRISHË

MINISTRIA E MEDITIT DHE PLANIFIKIMIT HAPËSINOR /MINISTARSTVO SREDINE I PROSTORNOG PLANIRANJA/MINISTRY OF ENVIRONMENT AND SPATIAL PLANNING  
AGJENCIA KADASTRALE E KOSOVËS /KATASTARSKA AGENCIJA KOSOVA / KOSOVO CADASTRAL AGENCY

CERTIFIKATË / CERTIFICATE

18/1038

NJËSIA KADASTRALE / KATASTARSKA JEDINICA /CADASTRAL UNIT : P-70202046-00508-3

Numri i lëndës / Broj Predmet/Case Reference Number: Certificate-2-7889	Data dhe koha e lëshimit / Datum i vreme izdavanja / Date and time of submission: 17.04.2015-15:27
Komuna / Opština / Municipality: Vushtri/Vučim/Vushtri	Zona Kadastrale / Katastarska Zona / Cadastral Zone: MAXHUNAJ/MAXHUNAJ/MAXHUNAJ
Zyra Kadastrale Komunale / Opštinska Katastarska Kancelarija / Municipal Cadastral Office: Vushtri/Vučim/Vushtri	

Drejtori/Direktor/Director

Referenti/Referent/Referent

A. TE DHËNAT PËR NJËSINË KADASTRALE / PODACI O KATASTARSKOJ JEDINICI /CADASTRAL UNIT DATA

Numri i njësisë kadastrale Broj katastarske jedinice Cad. unit No.	Lloji i njësisë Vrsta jedinice Unit Type	Lloji i pronësisë Vrsta imovine Property Type	Zona U/R U/R U/R	Sipërfaqja Površina Area m2	Përshkrim Opis Description	Krijuar më datën Uradeno na dan Created on	Azhurnuar Ažurirano Updated
P-70202046-00508-3	PARCELE/PARCELA/ PARCEL	Prontë shoqërore/Društvena Imovina/Socially owned Land		5857		09.07.2013	

A.1 ADRESA E NJËSISË KADASTRALE / ADRESA KATASTARSKE JEDINICE /CADASTRAL UNIT ADDRESS

Vendi i quajtur Zvano mesto Place name	Kodi postel Poštanski fah Postal Code	Hollësitë e adresës Pojednostoi adrese Address Details	Krijuar më datën Uradeno na dan Created on	Azhurnuar Ažurirano Updated
FSHAT/KOD SHKOLE/FSHAT/KOD SHKOLE/FSHAT/KOD SHKOLE	-	//	09.07.2013	

## A2. LLOJI I SHFRYTËZIMIT / VRSTA KORIÇENJA / TYPE OF USE

Numri Broj Number	Lloji i shfrytëzimit të parcelës Vrsta koriçenja parcelle Parcel type of use	Shfrytëzimi aktual i parcelës Trenutno koriçenje parcelle Parcel current use	Klasa e kualitetit Klasa kualiteta Quality/Class	Sipërfaqja Površina Area (m2)
1	Bujqësore/Poljopivredno/Agriculture	Kullosat/Pashnjaci/pasture	Kullose E Klases 2/Pasnjak 2 Klase/2nd Class Pasture	5857

## B. PRONAR/POSEDUESI - VLASNIK/DRŽALAC - OWNER/POSSESSOR

Të drejtat Prava Rights	Emri Ime Name	Nr. personal Licëni broj ID. no.	Vendbanimi Prebivalište Residence	Kodi postar Poštanski fab PostalCode	Hollësitë e adresës Pojednosti adrese Address Details	Pjesa e pronisë Deo imovine Share quota	Pëshkrimi Opis Description	Azhurnuar Azurirano Updated
Posedim individual/Individualna Dizavina/single possessor	PSH.KOMUNA E VUSHTRRISE	KCID0201349	VUSHTRRI/VUSHTRRI/ VUSHTRRI	-	// 2	1/1		





Republika e Kosovës  
Republic of Kosovo

Geshera - Vlada - Government

MINISTRIA E MJEDESIT DHE PLANIFIKIMIT HAPËSINOR /MINISTARSTVO SREDINE I PROSTORNOG PLANIRANJA/MINISTRY OF ENVIRONMENT AND SPATIAL PLANNING  
AGJENCIA KADASTRALE E KOSOVËS / KATASTARSKA AGENCIJA KOSOVA / KOSOVO CADASTRAL AGENCY

08/5009

CERTIFIKATË / CERTIFICAT / CERTIFICATE

NJËSIA KADASTRALE / KATASTARSKA JEDINICA /CADASTRAL UNIT : P-70202046-00524-1

Numri i lëndës / Broj Predmet/Case Reference Number:

Certificate-2-7888

17.04.2015-15:21

Data dhe koha e lëshimit / Datum i vreme izdavanja / Date and time of submission:

Vushtri/Vučitn/Vushtri

Komuna / Opština / Municipality:

MAXHUNAJ/MAXHUNAJ/MAXHUNAJ

Vushtri/Vučitn/Vushtri

Zona Kadastrale / Katastarska Zona / Cadastral Zone:

Vushtri/Vučitn/Vushtri

Drejtori/Direktor/Director

*Per / Samir Kastrati*



Referenti/Referent/Referent

A. TE DHËNAT PËR NJËSINË KADASTRALE / PODACI O KATASTARSKOJ JEDINICI /CADASTRAL UNIT DATA

Numri i njësisë kadastrale Broj katastarske jedinice Cad. unit No.	Lloji i njësisë Vrsta jedinice Unit Type	Lloji i pronës Vrsta imovine Property Type	Zona U/R U/R	Sipërfaqja Površina Area m2	Përshkrim Opis Description	Krijuar më datën Uradeno na dan Created on	Azhurnuar Ažurirano Updated
P-70202046-00524-1	PARCELË/PARCELAV/ PARCEL	Pronë private/Privatna Imovina/Privately owned Land		335	16-2003	09.07.2013	

A.1 ADRESA E NJËSISË KADASTRALE / ADRESA KATASTARSKE JEDINICE /CADASTRAL UNIT ADDRESS

Vendi i kualitur Zvano mesto Place name	Kodi postal Poštanski fah Postal Code	Hollësitë e adresës Pojednosti adrese Address Details	Krijuar më datën Uradeno na dan Created on	Azhurnuar Ažurirano Updated
FSHAT/FSHAT/FSHAT	-	//	09.07.2013	



A.2 LLOJTI I SHFRYTËZIMIT / VRSTA KORISHÇENJA / TYPE OF USE

Numri Broj Number	Lloji i shfrytëzimit të parcelës Vrsta korishçenja parcelë Parcel type of use	Shfrytëzimi aktual i parcelës Trenutro korishçenja parcelë Parcel current use	Klasa e kualitetit Klasa kualitetit Quality/Class	Sipërfaqja Povërsina Area (m2)
1	Bujqësore/Pojlojprivredno/Agriculture	Pemishitë/Vocnjaci/orchard	Pemishitë E Klases 2/Vocnjak 2 Klase/2nd Class Orchard	335

B. PRONAR/POSEDUESI - VLASNIK/DRŽALAC - OWNER/POSSESSOR

Të drejtat Prava Rights	Emri Ime Name	Nr. personal Licëni broj ID. no.	Vendbanimi Prebivalište Residence	Kodi postal Poštanski fah Postal Code	Hollësitë e adresës Pojednostri adrese Address Details	Pjesa e pronës Deo imovine Share quota	Pershkrimi Opis Description	Azhurnuar Azurirano Updated
Posedim individual/Individualna Drtavina/single possessor	BEKTESHI FERIT (SHERIF)	KCID0216066	MAXHUNAJ/MAXXHU NAJ/ MAXHUNAJ	-	//	1/1	16-2003	

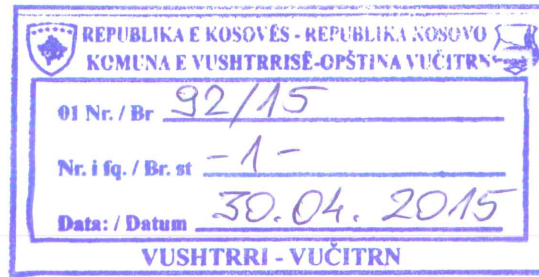


# SITUACION I TERENIT



Siperfaqja prei 65m<sup>2</sup> pron e Ferit Bekteshit

Siperfaqja prei 65m<sup>2</sup> Prone Komunale - Vushtri



Republika e Kosovës

Kuvendi i Komunës-Vushtrri

Bazuar në Nenin 10 paragrafi 1 nënparagrafi 4 të Ligjit Nr.04/L-144 për dhënien në shfrytëzim dhe këmbimin e pronës së paluajtshme të komunës, Nenin 12 paragrafi 2 pika (d) të Ligjit Nr.03/L-040 për Vetëqeverisje Lokale, Nenin 41 paragrafi 2 pika (ç) të Statutit të Komunës, Kuvendi i Komunës së Vushtrrisë në mbledhjen e mbajtur më **30 prill 2015**, mori këtë:

### V E N D I M

#### **për dhënien në shfrytëzim afatgjatë të pronës së paluajtshme komunale për Këshillin e Bashkësisë Islame në Vushtrri për ndërtimin e Xhamisë në fshatin Studime e Poshtme**

1. Me këtë Vendim jepet në shfrytëzim afatgjatë prona e paluajtshme komunale – pjesë nga parcela kadastrale nr.190, fletëtreguesi nr.204 në sipërfaqe prej 900 m<sup>2</sup> nga sipërfaqja e përgjithshme prej 2571 m<sup>2</sup>, ZK Studime e Poshtme, e evidentuar në emër të PSH Komisioni për Komasicion.
2. Paluajtshmëria e cekur në pikën 1 të këtij Vendimi i jepet në shfrytëzim pa kompensim në afat prej nëntëdhjetë e nëntë (99) viteve për Këshillin e Bashkësisë Islame në Vushtrri për ndërtimin e Xhamisë në fshatin Studime e Poshtme.
3. Nëse brenda afatit prej tre (3) viteve nga dita e hyrjes në fuqi të këtij Vendimi nuk fillon investimi, atëherë ndërpritet (humbet) e drejta e shfrytëzimit të parcelës sipas nenit 1 të këtij Vendimi.
4. Për zbatimin e këtij Vendimi obligohen: Drejtoria për Urbanizëm dhe Mbrojtje të Mjedisit dhe Drejtoria për Gjeodezi, Kadastër dhe Pronë.
5. Pjesë përbërëse e këtij Vendimi janë: fletëtreguesi dhe kopja planit.
6. Ky Vendim hyn në fuqi tetë (8) ditë pas publikimit në faqen zyrtare të Komunës së Vushtrrisë.

Shpëtim Zhegrova  
Kryesues i Kuvendit



REPUBLIKA E KOSOVËS



KOMUNA E VUSHTRRIË

Drejtoria për Gjeodezi, Kadastër dhe Pronë

### FLETËTREGUES ( I gjendjes faktike ne komasacion)

Nr. protokollit 18/

Datë 10.04.2015

Zona kadastrale Studime e Poshtme

Fletëtrregues nr.	Emri (emri i babës) mbiemri	Pjese e Pronesise	Nr. i Tabeles	Nr. i parceles	Kultura	Klasa	Sipërfaqja në m2	Vërejtje
204	P. Sh Komisioni per komasacion	1/1.		190	Bujqsore	5	2571	



Vrejtje: Lënda është e kompletuar por nuk është e futur ne regjistrin zyrtar RDPP

Gjeodeti



KUVENDI KOMUNAL VUSHTRRI  
SKUPSTINA OPSTINA VUSHTRRI  
MUNICIPALITY ASSEMBLY VUSHTRRI




DREJTORIA PËR GJEODOZI, KADASTËR DHE PRONË /  
DREJTORIA .....Serbian /  
DREJTORIA .....English/

# KOPJE PLANI / KOPIJA PLANA / COPY OF PLAN

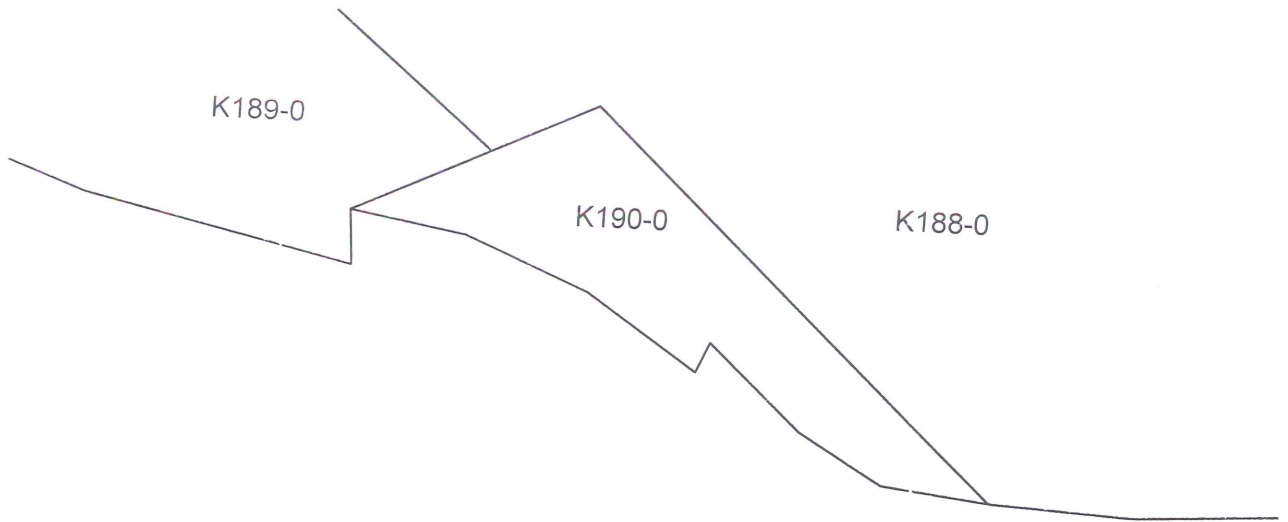
Zona Kadastrale / Katastarska opstina / Cadastral Zone: STUDIME E POSHTME

/ 70202003


Pronari, Shfrytëzuesi / Vlasnik, Korisnik / Owner, Possessor: P.Sh Koisioni per Komasicion 1/1



Parcela nr. K190-0



Data.10.04.2015

Punoi; 



KUVENDI KOMUNAL VUSHTRRI  
SKUPSTINA OPSTINA VUSHTRRI  
MUNICIPALITY ASSEMBLY VUSHTRRI



DREJTORIA PËR GJEODOZI, KADASTËR DHE PRONË /  
DREJTORIA .....Serbian /  
DREJTORIA .....English/

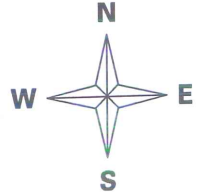
## KOPJE PLANI / KOPIJA PLANA / COPY OF PLAN

Zona Kadastrale / Katastarska opstina / Cadastral Zone: STUDIME E POSHTME


/ 70202003

Pronari, Shfrytëzuesi / Vlasnik, Korisnik / Owner, Possessor: P. Sh Koisioni per Komasacion 1/1

Parcela nr. K190-0


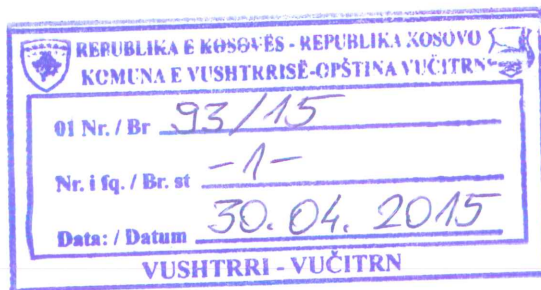


Siperfaqja prej 900m<sup>2</sup> qe eshte pjes e ngastres kadastrale numer 190 , qe propozohet per ndertim te Xhamis.



Data.10.04.2015

Punoi;



**Republika e Kosovës**

**Kuvendi i Komunës-Vushtrri**

Bazuar në Nenin 12 paragrafi 2 pika (d) të Ligjit Nr.03/L-040 për Vetëqeverisje Lokale, Nenin 2 paragrafët 1, 2, 3 dhe 4 të Rregullores të QRK-së Nr.23/2013, Nenin 41 paragrafi 2 pika (ç) të Statutit të Komunës, Kuvendi i Komunës së Vushtrrisë në mbledhjen e mbajtur më **30 prill 2015**, mori këtë:

## V E N D I M

### **për ndryshimin e Vendimit 01Nr.45/14 dt.27.02.2014**

1. Me këtë Vendim ndryshohet Neni 1 paragrafi 1 pika 4 i Vendimit të Kuvendit të Komunës 01Nr.45/14 dt. 27.02.2014 për formimin e komisionit vlerësues për dhënien në shfrytëzim të pronës së paluajtshme komunale si vijon: në vend të Tefik Maloku caktohet Bedri Dobra.
2. Për zbatimin e këtij Vendimi do të kujdeset Sekretaria e KK-së.
3. Ky Vendim hyn në fuqi tetë (8) ditë pas publikimit në faqen zyrtare të Komunës së Vushtrrisë.

**Shpëtim Zhegrova**



**Kryesues i Kuvendit**



REPUBLICA E KOSOVËS - REPUBLIKA KOSOVO  
KOMUNA E VUSHTRRIË-OPŠTINA VUČITRN

01 Nr. / Br 94/15

Nr. i fq. / Br. st -1-

Data: / Datum 30.04.2015

VUSHTRRI - VUČITRN



Republika e Kosovës

Kuvendi i Komunës-Vushtrri

Bazuar në Nenin 12 paragrafi 2 pika (d) të Ligjit Nr.03/L-040 për Vetëqeverisje Lokale, Nenin 5 në lidhje me Nenin 16 paragrafi 1 të Rregullores 01Nr.186/13, dt.25.07.2013 për Dhënien e Dekorativë, Nenin 41 paragrafi 2 pika (ç) të Satutit të Komunës, Kuvendi i Komunës së Vushtrrisë në mbledhjen e mbajtur më **30 prill 2015**, mori këtë:

## V E N D I M

### për dhënien e titullit “Qytetar Nderi”

1. Me këtë Vendim **Harald Niklasson** nga Komuna Vaxjo – Suedi shpallet QYTETAR NDERI i Komunës së Vushtrrisë.
2. Dorëzimi i këtij titulli do të bëhet nga Kryetari i Komunës në mbledhje solemne të kuvendit të komunës.
3. Për zbatimin e këtij Vendimi kujdeset Zyra e Kryetarit të Komunës konform Rregullores për Dhënien e Dekorativë.
4. Ky Vendim hyn në fuqi tetë (8) ditë pas publikimit në faqen zyrtare të Komunës së Vushtrrisë.

Shpëtim Zhegrova

Kryesues i Kuvendit







REPUBLIKA E KOSOVËS - REPUBLIKA KOSOVO	
KOMUNA E VUSHTRRIË-OPŠTINA VUČITRN	
01 Nr. / Br	94-1/15
Nr. i fq. / Br. st	-1-
Data: / Datum	30.04.2015
VUSHTRRI - VUČITRN	



Republika e Kosovës

Kuvendi i Komunës-Vushtrri

Bazuar në Nenin 12 paragrafi 2 pika (d) të Ligjit Nr.03/L-040 për Vetëqeverisje Lokale, Nenin 5 në lidhje me Nenin 16 paragrafi 1 të Rregullores 01Nr.186/13, dt.25.07.2013 për Dhënien e Dekoratave, Nenin 41 paragrafi 2 pika (ç) të Satutit të Komunës, Kuvendi i Komunës së Vushtrrisë në mbledhjen e mbajtur më **30 prill 2015**, mori këtë:

## V E N D I M


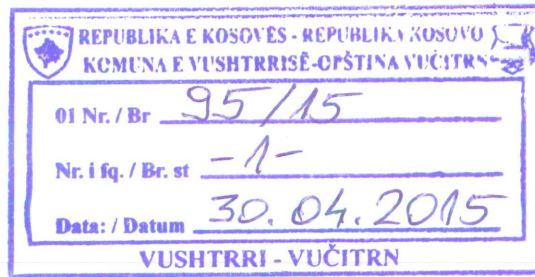
### për dhënien e titullit “Qytetar Nderi”

1. Me këtë Vendim **Lena Petersson** nga Komuna Vaxjo – Suedi shpallet QYTETAR NDERI i Komunës së Vushtrrisë.
2. Dorëzimi i këtij titulli do të bëhet nga Kryetari i Komunës në mbledhje solemne të kuvendit të komunës.
3. Për zbatimin e këtij Vendimi kujdeset Zyra e Kryetarit të Komunës konform Rregullores për Dhënien e Dekoratave.
4. Ky Vendim hyn në fuqi tetë (8) ditë pas publikimit në faqen zyrtare të Komunës së Vushtrrisë.

Shpëtim Zhegrova



Kryesues i Kuvendit



**Republika e Kosovës**

**Kuvendi i Komunës-Vushtrri**

Bazuar në Nenin 11 paragrafi 4 të Ligjit Nr.04/L-144 për dhënien në shfrytëzim dhe këmbimin e pronës së paluajtshme të komunës, Nenin 12 paragrafi 2 pika (d) dhe Nenin 14 paragrafi 1 të Ligjit Nr.03/L-040 për Vetëqeverisje Lokale, Nenin 41 paragrafi 2 pika (ç) të Statutit të Komunës, Kuvendi i Komunës së Vushtrrisë në mbledhjen e mbajtur më **30 prill 2015**, mori këtë:

## **V E N D I M**

### **për këmbimin e pronës së paluajtshme komunale**

1. Me këtë Vendim Komuna e Vushtrrisë në pjesë nga parcela kadastrale P-70202016-01094-0 në sipërfaqe prej 11 m<sup>2</sup>, nga sipërfaqja e përgjithshme prej 3441 m<sup>2</sup>, ZK Vushtrri, pronë e Komunës së Vushtrrisë, bën këmbimin e pronës së paluajtshme me pjesë nga parcela kadastrale P-70202016-00152-1, në sipërfaqe prej 11 m<sup>2</sup>, nga sipërfaqja e përgjithshme prej 70 m<sup>2</sup>, ZK Vushtrri, pronë e Agron (Sabedin) Hyseni nga Vushtria.
2. Për zbatimin e këtij Vendimi obligohet Drejtoria për Gjeodezi, Kadastër dhe Pronë.
3. Pjesë përbërëse e këtij Vendimi janë: dy certifikata të pronësisë dhe ortofoto.
4. Ky Vendim hyn në fuqi tetë (8) ditë pas publikimit në faqen zyrtare të Komunës së Vushtrrisë.

**Shpëtim Zhegrova**



**Kryesuesi i Kuvendit**



Republika e Kosovës  
Republika Kosovo-Republic of Kosovo  
*Qeveria - Vlada - Government*

MINISTRIA E MIEDISTIT DHE PLANIFIKIMIT HAPËSIGNOR /MINISTARSTVO SREĐINE I PROSTORNOG PLANIRANJA/MINISTRY OF ENVIRONMENT AND SPATIAL PLANNING  
AGJENCIA KADASTRALE E KOSOVËS / KATASTARSKA AGJENCIA KOSOVA / KOSOVO CADASTRAL AGENCY

CERTIFIKATË / CERTIFICAT / CERTIFICATE

*Zyrtarisht*

NJËSIA KADASTRALE / KATASTARSKA JEDINICA /CADASTRAL UNIT : P-70202016-01094-0

Numri i lëndës / Broj Predmet/Case Reference Number:	Certificate-2-7996
Data dhe koha e lëshimit / Datum i vrene izdavanja / Date and time of submission:	29.04.2015-13:51
Komuna / Opština / Municipality:	Vushtri/Vučitn/Vushtri
Zona Kadastrale / Katastarska Zona / Cadastral Zone:	VUSHTRRI/VUSHTRRI/VUSHTRRI
Zyra Kadastrale Komune / Opštinska Katastarska Kancelarija / Municipal Cadastral Office:	Vushtri/Vučitn/Vushtri

Drejtori/Direktor/Director

Referenti/Referent/Referent

*[Signature]*

A. TE DHËNAT PËR NJËSINË KADASTRALE / PODACI O KATASTARSKOJ JEDINICI /CADASTRAL UNIT DATA

Numri i njësisë kadastrale Broj katastarske jedinice Cad. unit No.	Lloji i njësise Vrsta jedinice Unit Type	Lloji i pronis Vrsta inovine Property Type	Zona U/R U/R	Sipërfaqja Površina Area m <sup>2</sup>	Pershkrim Opis Description	Krijuar më datën Uradeno na dan Created on	Azhurnuar Ažurirano Updated
P-70202016-01094-0	PARCELË/PARCELA/ PARCEL	Pronë shoqërore/Društvena Inovina/Socially owned Land		3441		09.07.2013	

A.1 ADRESA E NJËSISË KADASTRALE / ADRESA KATASTARSKE JEDINICE /CADASTRAL UNIT ADDRESS

Vendi i quajtur Zano mesto Place name	Kodi postel Poštanski fah Postal Code	Hollësitë e adresës Pojednostni adrese Address Details	Krijuar më datën Uradeno na dan Created on	Azhurnuar Ažurirano Updated
VAROSH/PARTIZANSKA/VAROSH/PARTIZANSKA/VAROSH/PA RTIZANSKA		//	09.07.2013	

CERTIFIKATË / CERTIFICAT / CERTIFICATE

NJËSIA KADASTRALE/KATASTARSKA JEDINICA/CADASTRAL UNIT

P-70202016-01094-0

A2. LLOJIT SHËRVEZIMIT / ARSJA KORRIGJENEA / TYPE OF USE

Numri Broj Number	Lloji i shërvimit të parcelës Arsja korrigjente parcelë Parcel type of use	Shërvitimi aktual i parcelës Trenutno korrigjente parcelë Parcel current use	Klasa e kualitetit Klasa kualiteta Quality Class	Sipërfaqja Površina Area (m <sup>2</sup> )
1	Infrastruktura/Infrastruktur/Infrastructure	Rrugë E Pkategorizorisan Put/UncategorizadRoad		3441

B. PRONARI/POSEDLËSI - VLASNIK/DRŽALAC - OWNER/POSSESSOR

Te drejtat Prava Rights	Emri Ime Name	Nr. personal Lidni broj ID. no.	Vendbanimi Prebivalište Residence	Kodi postar Postanski lah Postal Code	Hollësitë e adresës Pojednosti adrese Address Details	Pjesa e pronës Dio inovine Share quota	Përshkrimi Opis Description	Azhuruar Azurirano Updated
Posedim individual/Individualna Dzavina/single possessor	PSH .KOMUNA E VUSHTRRISE	KCID0200272	VUSHTRRI/VUSHTRRI/ VUSHTRRI	-	//	1/1		



Republika e Kosovës

Republika Kosovo-Republic of Kosovo

Qeveria - Vlada - Government

AGJENCIA KADASTRALE E KOSOVËS / KATASTARSKA AGENCIJA KOSOVA / KOSOVO CADASTRAL AGENCY

CERTIFIKATË / CERTIFICATE

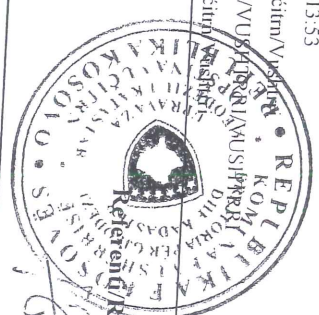
Numri i lëndës / Broj Predmet/Gase Reference Number: P-70202016-00152-1

Data dhe koha e lëshimit / Datum i vrene izdavanja / Date and time of submission: 29.04.2015-13:53

Komuna / Opština / Municipality: Vushtri/Vučitrn/Vushtrë

Zona Kadastrale / Katastarska Zona / Cadastral Zone: VUSHTRRI/VUSHTRIA/USHTRIA

Drejtori/Direktor/Director: Vushtri/Vučitrn/Vushtrë



A. TE DHËNAT PËR NJËSINË KADASTRALE / PODACI O KATASTARSKOJ JEDINICI / CADASTRAL UNIT DATA

Numri i njësies kadastrale Broj katastarske jedinice Cad. unit No.	Lloji i njësise Vista jedinice Unit Type	Lloji i pronisë Vista imovine Property Type	Zona U/R U/R	Sipërfaqja Površina Area m2	Pershkrim Opis Description	Krijtar më datën Uradeno na dan Created on	Azhurnuar Ažurirano Updated
P-70202016-00152-1	PARCELË/PARCELA/ PARCEL		U	70		09.07.2013	

A.1 ADRESA E NJËSISË KADASTRALE / ADRESA KATASTARSKE JEDINICE / CADASTRAL UNIT ADDRESS

Vendi i kualitor Zvano mesto Place name	Kodi postar Poštanski bh Postal Code	Hollësitë e adresës Pojednosti adrese Address Details	Krijtar më datën Uradeno na dan Created on	Azhurnuar Ažurirano Updated
VAROSH/PARTIZANSKA/VVARO SH/PARTIZANSKA/VVAROSH/PA RTIZANSKA		//	09.07.2013	

CERTIFIKATË / CERTIFICATE

NJËSIA KADASTRALE / KATASTARSKA AGENCIJA / CADASTRAL UNIT

P-70202016-00152-1

A2.11.0011 SHERVETEZAMIT / VRSTA KORISCENJA / TYPE OF USE

Numri Broj Number	Tipi i shervetezamit të paretës Vrsta korisçenja parcedë Parcel type of use	Shervetezimi aktual i parcedës Trenim korisçenja parcedë Parcel current use	Klasa e kualitetit Klasa kualitetit Quality Class	Speficiaja Povërshja Area (m <sup>2</sup> )
1	Toka Nderimnore/Gradjevniko zemfjiste Construction land	Oborr/Dvoriste Back Yard		70

B. PRONAR/POSEDUESI - VLASNIK/DRZALAC - OWNER/POSSESSOR

Te drejtat Prava Rights	Emri Imer Name	Nr. personal Liteni broj ID. no.	Vendbanimi Prebivaliste Residence	Kodi posttal Postanski Fah Postal Code	Hollëstet e adresës Pojednostoi adrese Address Details	Pjesa e pronës Duo inovine Share quota	Pershkrimi Opis Description	Azhurnuar Azurirano Updated
Posedim individual/individualha Dzavina/single possessor	HYSENI AGRON (SABEDINI)	1174098642		-	//	1/1	75/14	12.06.2014



CERTIFICATE / CERTIFIKAT / CERTIFICATE

NUMERIKADASTRALE/KATASTARSKAJEDINIC/CADASTRAL UNIT: P-70202016-00152-1