

**Republika e Kosovës**

**Kuvendi i Komunës -Vushtrri**

Në bazë të nenit 12.1 pika "d" në lidhje me nenin 24.2 dhe 40.2 "b" të Ligjit Nr. 03/L-040 për Vetëqeverisjen Lokale, nenit 40.2 "b" dhe 41.2 "ç" të Statutit të Komunës, si dhe në bazë të propozimit të Kryetarit të Komunës, Kuvendi i Komunës së Vushtrrisë në mbledhjen e mbajtur më **27 shtator 2018**, mori këtë:

### V E N D I M

#### **PËR APROVIMIN E BUXHETIT TË KOMUNËS SË VUSHTRRISË PËR VITIN 2019**

1. Me këtë vendim aprovohet buxheti i Komunës së Vushtrrisë, KAB-i dhe lista e projekteve kapitale për vitet 2019-2021, konform Qarkoreve Buxhetore 01/2019 dhe 02/2019 të lëshuara nga MF-ja.

2. Shuma e përgjithshme e buxhetit të Komunës së Vushtrrisë për vitin 2019 është 19,119,355.00 €, prej të cilave për:

2.1 Paga dhe mëditje.....	10,207,561.00 €
2.2 Mallra dhe shërbime.....	3,083,496.00 €
2.3 Shpenzime komunale.....	309,035.00 €
2.4 Subvencione.....	192,914.00 €
2.5 Shpenzime kapitale.....	5,326,349.00 €
<b>Gjithsej:.....</b>	<b>19,119,355.00 €.</b>

3. Të hyrat vetanake të planifikuara.....2,546,748.00 €.

4. Mjetet financiare të cekura në pikën 2 dhe 3 të këtij vendimi janë në pajtim me Qarkoret Buxhetore 01/2019 dhe 02/2019 të MF-së, si dhe në bazë të kufijve buxhetorë.

5. Për zbatimin e këtij vendimi do të obligohet: Drejtoria për Buxhet dhe Financa, Kryetari i komunës dhe drejtoritë tjera kompetente komunale.

6. Tabela 4.1- plani i ndarjeve buxhetore të shpenzimeve totale të komunës për vitin 2019; tabela 4.2 – investimet kapitale në Komunën e Vushtrrisë për vitin 2019-2021; tabela 4.3 - të hyrat vetanake të komunës, si dhe tabelat e buxhetimit të përgjithshëm gjinor janë pjesë e këtij vendimi, të bashkëngjitura në shtojcë.

7. Ky vendim hyn në fuqi pas aprovimit dhe nënshkrimit nga kryesuesi i kuvendit dhe i njëjti i dorëzohet Ministrisë së Financave për zbatim.



**Nasuf Aliu**

**Kryesues i Kuvendit**





Buxheti i Kosoves per vitin 2019 - Komunitat

Tabela 4.1 Plani i ndarjeve buxhetore te shpenzimeve totale te komunes per vitin 2019

Kodi prog	Kodi nmp	Kodi funks	Komuna	Programi	Neoprogrami	Pershkrimi	Safi	Pagat dhe Mergjet	Mallqari dhe Shperblime	Shpenzimet Komunitare	Subvenzioni dhe Transfer	Shpenzimet Kapitale	Total 2019	Total 2020	Total 2021	
a	b	c	d	e	f	g	h	i	j	k	l	m	n	o	p	q
169				Zyra e Kuvendit Komunal		Total Shpenzimet Grantet Qeveritare Te hyrat vetanake Financimi i Jashtem Financimi nga Huamarrja	0	134,059	10,000	4,000	6,000		144,059	144,059	144,059	
						Total Shpenzimet Grantet Qeveritare Te hyrat vetanake Financimi i Jashtem	0	134,059	10,000	4,000	6,000		144,059	144,059	144,059	
175				Buxhet dhe Financa		Total Shpenzimet Grantet Qeveritare Te hyrat vetanake Financimi i Jashtem Financimi nga Huamarrja	27	162,090	32,320	25,000	7,320		194,410	194,410	194,410	
						Total Shpenzimet Grantet Qeveritare Te hyrat vetanake Financimi i Jashtem	27	162,090	32,320	25,000	7,320		194,410	194,410	194,410	
17524				0112	Buxhetimi	Total Shpenzimet Grantet Qeveritare Te hyrat vetanake Financimi i Jashtem	27	162,090	32,320	25,000	7,320		194,410	194,410	194,410	
						Total Shpenzimet Grantet Qeveritare Te hyrat vetanake Financimi i Jashtem	27	162,090	32,320	25,000	7,320		194,410	194,410	194,410	
180				Sherbimet publike, mbrojtja e		Total Shpenzimet Grantet Qeveritare Te hyrat vetanake Financimi i Jashtem Financimi nga Huamarrja	48	306,872	1,046,038	263,532	30,000	1,362,738	2,873,517	3,073,517	3,123,517	
						Total Shpenzimet Grantet Qeveritare Te hyrat vetanake Financimi i Jashtem	48	306,872	1,046,038	263,532	30,000	1,362,738	2,873,517	3,073,517	3,123,517	
18184				0451	Infrastruktura Publike	Total Shpenzimet Grantet Qeveritare Te hyrat vetanake Financimi i Jashtem	13	76,657	944,936	213,938	30,000	851,738	1,550,417	1,750,417	1,800,417	
						Total Shpenzimet Grantet Qeveritare Te hyrat vetanake Financimi i Jashtem	13	76,657	944,936	213,938	30,000	851,738	1,550,417	1,750,417	1,800,417	
18428				0320	Zjarrefiksesil dhe inspektimet	Total Shpenzimet Grantet Qeveritare Te hyrat vetanake Financimi i Jashtem	31	201,760	56,100	30,000	26,100	511,000	1,272,000	1,472,002	1,520,202	
						Total Shpenzimet Grantet Qeveritare Te hyrat vetanake Financimi i Jashtem	31	201,760	56,100	30,000	26,100	511,000	1,272,000	1,472,002	1,520,202	
18468				0320	Menaxhimi i katastrofave natyrore	Total Shpenzimet Grantet Qeveritare Te hyrat vetanake Financimi i Jashtem	4	28,455	45,000	20,000	25,000		1,270,202	1,470,202	1,518,202	
						Total Shpenzimet Grantet Qeveritare Te hyrat vetanake Financimi i Jashtem	4	28,455	45,000	20,000	25,000		1,270,202	1,470,202	1,518,202	
195				Zyra komunale per komunitet		Total Shpenzimet Grantet Qeveritare Te hyrat vetanake Financimi i Jashtem	9	42,004	3,000	4,000	4,000		2,542,202	2,742,202	2,792,202	
						Total Shpenzimet Grantet Qeveritare Te hyrat vetanake Financimi i Jashtem	9	42,004	3,000	4,000	4,000		2,542,202	2,742,202	2,792,202	
19620				1090	Zyra komunale per komunitete dhe kthim	Total Shpenzimet Grantet Qeveritare Te hyrat vetanake Financimi nga Huamarrja	9	42,004	8,000	4,000	4,000		2,542,202	2,742,202	2,792,202	
						Total Shpenzimet Grantet Qeveritare Te hyrat vetanake Financimi nga Huamarrja	9	42,004	8,000	4,000	4,000		2,542,202	2,742,202	2,792,202	



Buxheti i Kosoves per vitin 2019 - Komunit

Tabela 4.1 Plani i ndarjeve buxhetore te shpenzimeve totale te komunes per vitin 2019

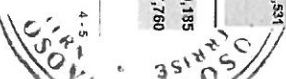
Kodi prog. nenn. funks	Kodi Komuna	Kodi Programi	Kodi Nenprogrami	Pershkrimi	Sifri	Pagat dhe Medijet	Milimet dhe Shperimet	Shpenzimet Komuna	Subvencione dhe Transferet	Shperimet Komuna	Total 2019	Total 2020	Total 2021			
a	b	c	d	e	f	g	h	i	j	k	l	m	n	o	p	q
470		Buxheta, Pyltara dhe Zhvill		Total Shpenzimet Grantet Qeveritare	15	91,334	69,000			475,000	635,334	635,334	635,334			
				Te hyrat vetanake	15	91,334	30,000			270,000	391,334	390,334	390,334			
				Financimi i Jashtem			39,000			205,000	244,000	245,000	245,000			
47024	0421	Buxheta		Financimi nga Huamarrja Total Shpenzimet Grantet Qeveritare	15	91,334	69,000			475,000	635,334	635,334	635,334			
				Te hyrat vetanake			30,000			270,000	391,334	390,334	390,334			
				Financimi i Jashtem			39,000			205,000	244,000	245,000	245,000			
650		Kadastira dhe Gjeodezia		Financimi nga Huamarrja Total Shpenzimet Grantet Qeveritare	14	85,963	20,000			110,000	215,963	215,963	215,963			
				Te hyrat vetanake	14	85,963	10,000			80,000	175,963	175,963	175,963			
				Financimi i Jashtem			10,000			30,000	40,000	40,000	40,000			
65120	0610	Sherbimet kadastrale		Financimi nga Huamarrja Total Shpenzimet Grantet Qeveritare	14	85,963	20,000			110,000	215,963	215,963	215,963			
				Te hyrat vetanake			10,000			80,000	175,963	175,963	175,963			
				Financimi i Jashtem			10,000			30,000	40,000	40,000	40,000			
660		Planifikimi Urban dhe Mjedis		Financimi nga Huamarrja Total Shpenzimet Grantet Qeveritare	10	65,648	43,250			1,459,790	1,588,638	1,588,638	1,588,638			
				Te hyrat vetanake	10	65,648	30,000			1,199,792	1,295,440	1,295,440	1,295,440			
				Financimi i Jashtem			13,250			259,998	273,248	273,248	273,248			
66425	0620	Planifikimi urban dhe inspeksioni		Financimi nga Huamarrja Total Shpenzimet Grantet Qeveritare	10	65,648	43,250			1,459,790	1,588,638	1,588,638	1,588,638			
				Te hyrat vetanake			30,000			1,199,792	1,295,440	1,295,440	1,295,440			
				Financimi i Jashtem			13,250			259,998	273,248	273,248	273,248			
730		Shendetesia dhe mirqenia sc		Financimi nga Huamarrja Total Shpenzimet Grantet Qeveritare	210	1,458,634	430,148			420,381	2,439,413	2,376,510	2,486,675			
				Te hyrat vetanake	210	1,448,634	220,835			420,381	2,324,905	2,324,905	2,434,950			
				Financimi i Jashtem		10,000	41,625			90,000	51,625	51,625	51,625			
73033	0760	Administrata		Financimi nga Huamarrja Total Shpenzimet Grantet Qeveritare	5	33,000	167,688			167,688	125,625	125,625	125,625			
				Te hyrat vetanake	5	33,000	1,000			90,000	124,000	124,000	124,000			
				Financimi i Jashtem			1,625			90,000	1,625	1,625	1,625			
74450	0721	Sherbimet e shendetesise primare		Financimi nga Huamarrja Total Shpenzimet Grantet Qeveritare	205	1,425,634	427,523			420,381	2,313,788	2,250,905	2,360,950			
				Te hyrat vetanake	205	1,415,634	219,835			420,381	2,096,100	2,200,905	2,310,950			
				Financimi i Jashtem		10,000	40,000			50,000	50,000	50,000	50,000			
755		Sherbimet Sociale dhe Rezide		Financimi nga Huamarrja Total Shpenzimet Grantet Qeveritare	24	141,930	167,688			8,000	167,688	276,930	276,930			
				Te hyrat vetanake	24	141,930	98,000			5,000	259,930	259,930	259,930			
				Financimi i Jashtem			12,000			3,000	15,000	17,000	17,000			



Buxheti i Kosoves per vitin 2019 - Komunitat

Tabela 4.1 Plani i ndarjeve buxhetore te shpenzimeve totale te Komunes per vitin 2019

Kodi	Kodi	Kodi	Komuna	Programi	Neoprogrami	Pershkrimi	Shifra	Pagat dhe Madhsia	Maksimumi dhe Sherbimet	Suazimet Komune	Shifra e Transfrit	Shpenzimet Koplate	Total 2019	Total 2020	Total 2021	
a	b	c	d	e	f	g	h	i	j	k	l	m	n	o	p	q
75816	1040					Sherbimet Sociale-Vashtri	13	71,930	35,000	5,000		3,000	114,330	116,930	116,930	
						Grantet Qeveritare	13	71,930	23,000	5,000			99,930	99,930	99,930	
						Te hyrat vetanake			12,000			3,000	45,000	17,000	17,000	
						Financim i Jashtem										
						Financimi nga Huamaria										
75817	1060					Sherbimet Rezidenciale-Vashtri	11	70,000	75,000	10,000		5,000	160,000	160,000	160,000	
						Total Shpenzimet	11	70,000	75,000	10,000		5,000	160,000	160,000	160,000	
						Grantet Qeveritare										
						Te hyrat vetanake										
						Financim i Jashtem										
						Financimi nga Huamaria										
850						Kultura, rinia dhe sportet	36	194,111	47,800		60,000	375,797	677,708	677,708	677,708	
						Total Shpenzimet	36	194,111	30,000		60,000	308,797	592,908	592,908	592,908	
						Grantet Qeveritare	36	194,111	17,800			67,000	84,500	84,500	84,500	
						Te hyrat vetanake										
						Financim i Jashtem										
						Financimi nga Huamaria										
85224	0820					Sherbimet kulturore	36	194,111	47,800		60,000	375,797	677,708	677,708	677,708	
						Total Shpenzimet	36	194,111	30,000		60,000	308,797	592,908	592,908	592,908	
						Grantet Qeveritare	36	194,111	17,800			67,000	84,500	84,500	84,500	
						Te hyrat vetanake										
						Financim i Jashtem										
						Financimi nga Huamaria										
920						Arsimi dhe shkenca	121	7,039,062	990,669	91,966	34,914	994,643	9,151,454	9,598,398	10,121,661	
						Total Shpenzimet	121	7,039,062	868,977	89,966	34,914	768,895	8,772,814	9,183,707	9,619,150	
						Grantet Qeveritare		26,000	92,530	5,000		206,240	329,870	414,691	502,511	
						Te hyrat vetanake										
						Financim i Jashtem										
						Financimi nga Huamaria										
92120	0980					Administrata	12	85,085	483,644		34,914	460,492	1,054,135	1,830,797	2,409,233	
						Total Shpenzimet	12	85,085	448,014		34,914	330,000	898,013	1,604,106	2,080,303	
						Grantet Qeveritare			35,630			130,492	166,122	326,691	347,980	
						Te hyrat vetanake										
						Financim i Jashtem										
						Financimi nga Huamaria										
92670	0911					Arsimi parashkollor dhe qerdhet	29	164,008	51,000	7,000		64,228	286,236	322,739	323,470	
						Total Shpenzimet	29	164,008	6,000	2,000		24,229	196,236	272,739	273,470	
						Grantet Qeveritare			45,000	5,000		40,000	90,000	50,000	50,000	
						Te hyrat vetanake										
						Financim i Jashtem										
						Financimi nga Huamaria										
93690	0912					Arsimi filior	954	5,129,735	234,720	59,966		299,923	5,724,344	5,486,660	5,476,112	
						Total Shpenzimet	954	5,129,735	205,458	59,966		278,415	5,673,574	5,456,660	5,476,112	
						Grantet Qeveritare										
						Te hyrat vetanake										
						Financim i Jashtem										
						Financimi nga Huamaria										
94690	0922					Arsimi i mesem	226	1,660,234	221,505	25,000		19,503	48,770	1,956,202	1,913,797	
						Total Shpenzimet	226	1,660,234	209,505	25,000		136,252	2,004,991	1,920,202	1,809,266	
						Grantet Qeveritare			12,000			33,748	71,748	38,000	104,531	
						Te hyrat vetanake										
						Financim i Jashtem										
						Financimi nga Huamaria										
<b>Total Shpenzimet per Komune</b>																
<b>Grantet Qeveritare</b>							1,587	10,207,561	3,083,496	309,035	192,914	5,326,349	19,119,355	19,705,877	20,390,185	
<b>Te hyrat vetanake</b>							1,587	10,171,561	4,788,000	274,035	192,914	3,929,603	16,356,113	17,071,272	17,667,760	



Buxheti i Kosoves per vitin 2019 - Komunit

Tabela 4.1 Plani i ndarjeve buxhetore te shpenzimeve totale te komunes per vitin 2019

Kodi Kodit Kodit	Komuna	Programi	Neiprogrami	Pershkrimi	Safi	Pagat e Medhjet	Mabiznes e Shperimet	Shpenzimet Komunitare	Subvendicimet dhe Transfere	Shpenzimet Kapital	Total 2019	Total 2020	Total 2021				
prog nemp, Funks	a	b	c	d	e	f	g	h	i	j	k	l	m	n	o	p	q
<b>Total shpenzimet per Komune</b>																	
						0	36,000	1,098,546	35,000	0	1,377,238	2,546,784	2,634,605	2,722,425			
						0	0	0	0	0	0	0	0	0	0	0	0
						0	0	196,950	0	0	19,508	216,458	0	0	0	0	0
<b>Financimi i Jashtem</b>																	
<b>Financimi nga Huamarrja</b>																	

Abit Abiti, ZKF  
 Shkurtesha

Xhafer Tahiri

Metari i Komunes  
 M. O. Anri





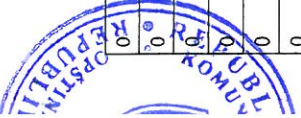
## Tabela 4.2 Financimi i Investimeve Kapitale Komunale 2019-2021 Vushtrri

Prog	Kodi i Prop	Kodi Proj	Emri i Projektit	10 - BKK	21 - THV	Financimi Huamarrja	Totali 2019	Vleresuar per 2020	Vleresuar per 2021	Total 2019-2021	Financimi Jashtem
				2019	2019						

644160 - Zyra e Kryetarit											
16024 - Zyra e Kryetarit - Vushtrri											
0111	644160-1933479		Ndërtimi i objekteve të banimit për raste sociale me bashkëfinancim me do	0	60,000	0	60,000	80,000	100,000	240,000	0
			<b>Totali - Zyra e Kryetarit - Vushtrri</b>	<b>0</b>	<b>60,000</b>	<b>0</b>	<b>60,000</b>	<b>80,000</b>	<b>100,000</b>	<b>240,000</b>	<b>0</b>
			<b>Totali - Zyra e Kryetarit</b>	<b>0</b>	<b>60,000</b>	<b>0</b>	<b>60,000</b>	<b>80,000</b>	<b>100,000</b>	<b>240,000</b>	<b>0</b>

644163 - Administrata dhe Personeli											
16324 - Administrata dhe Personeli - Vushtrri											
0133	644163-1933492		Teknologji informative	5,000	5,000	0	10,000	10,000	30,000	50,000	0
0133	644163-1933510		Sistemi i ventilitimit në komunë.	20,000	30,000	0	50,000	30,000	30,000	110,000	0
			<b>Totali - Administrata - Vushtrri</b>	<b>25,000</b>	<b>35,000</b>	<b>0</b>	<b>60,000</b>	<b>40,000</b>	<b>60,000</b>	<b>160,000</b>	<b>0</b>
			<b>Totali - Administrata dhe Personeli</b>	<b>25,000</b>	<b>35,000</b>	<b>0</b>	<b>60,000</b>	<b>40,000</b>	<b>60,000</b>	<b>160,000</b>	<b>0</b>

644180 - Shërbimet Publike, Mbrojtja Civile, Emergjencia											
18184 - Infrastruktura Publike - Vushtrri											
0451	644180-1525410	41415	Ndërtimi i kanalizimeve	250,738	50,000	0	300,738	300,000	300,000	900,738	0
0451	644180-1933841		Ndërtimi i vendparkerive publike	7,000	3,000	0	10,000	10,000	20,000	40,000	0
0451	644180-1524776	41413	Ndërtimi Publik	3,000	2,000	0	5,000	10,000	10,000	25,000	0
0451	644180-1627630	43901	Ndërtimi i parqeve	15,000	5,000	0	20,000	100,000	150,000	270,000	0
0451	644180-1831527	46602	Ndërtimi i shtetit të lumit "Podrança" me infrastrukturë -Slatinë	0	50,000	0	50,000	200,000	199,090	449,090	0
0451	644180-1933522		Ndërtimi stacionit të autobusëve	0	25,000	0	25,000	350,000	442,051	817,051	0
0451	644180-1831493	46571	Platoja dhe gjelbërimi te banesat e bardha	0	10,000	0	10,000	10,000	10,000	30,000	0
0451	644180-1933695		Ndërtimi i urave dhe mureve mbrojtëse	20,000	5,000	0	25,000	50,000	80,000	155,000	0
0451	644180-1831560	46628	Zgjerimi i rrjetit të ujësjellësit	100,000	50,000	0	150,000	300,000	300,000	750,000	0
0451	644180-1933538		Ndërtimi i tregut për prodhues vendorë	0	25,000	0	25,000	150,000	0	175,000	0







0451	644180-1422280	90226	Rrugët e rendit të katert	20,000	15,000	0	35,000	50,000	100,000	185,000	0
0451	644180-1627154	43892	Rregullimi i lumit, "Terstena"	0	10,000	0	10,000	100,000	100,000	210,000	0
0451	644180-1524544	41406	Ndërtimi i rrugëve me kubza betoni	100,000	95,000	0	195,000	200,000	200,000	595,000	0
0451	644180-1933599		Kamerat në qytet dhe shkolla	5,000	5,000	0	10,000	20,000	20,000	50,000	0
0451	644180-1627157	43893	Rëkonstruimi i rrugëve të asfaltuara	80,000	40,000	0	120,000	150,000	250,000	520,000	0
0451	644180-1831508	46583	Ndërtimi i implantit	0	20,000	0	20,000	30,000	100,000	150,000	0
0451	644180-1933709		Rikonstruktimi i hapësirave publike në sheshte	10,000	5,000	0	15,000	30,000	50,000	95,000	0
0451	644180-1524615	41407	Ndërtimi i trotareve	50,000	27,000	0	77,000	100,000	200,000	377,000	0
0451	644180-1831451	46536	Ndërtimi i urës në Dobërlukë	80,000	0	0	80,000	0	0	80,000	0
0451	644180-1933834		Ndërtimi i sheshit "Ahmet Krasniqi"	30,000	10,000	0	40,000	60,000	0	100,000	0
0451	644180-1524622	41408	Sinjalizimi horizontal dhe vertikal	15,000	15,000	0	30,000	50,000	50,000	130,000	0
0451	644180-1933678		Rregullimi i varrezave të martirëve	8,000	2,000	0	10,000	10,000	10,000	30,000	0
0451	644180-1627595	43900	Projektet në bashkëfinancim me donator	45,000	40,000	0	85,000	100,000	200,000	385,000	0
0451	644180-1831519	46594	Blerja e konjeperëve për mbeturina	13,000	2,000	0	15,000	20,000	30,000	65,000	0
<b>Totali - Infrastruktura Publike - Vushtri</b>				<b>851,738</b>	<b>511,000</b>	<b>0</b>	<b>1,362,738</b>	<b>2,400,000</b>	<b>2,821,141</b>	<b>6,583,879</b>	<b>0</b>
<b>Totali - Sherbimet Publike, Mbrojtja Civile, Emergjencia</b>				<b>851,738</b>	<b>511,000</b>	<b>0</b>	<b>1,362,738</b>	<b>2,400,000</b>	<b>2,821,141</b>	<b>6,583,879</b>	<b>0</b>

<b>644470 - Bujqësia, Pylltaria dhe Zhvillimi Rural</b>											
<b>47024 - Bujqësi - Vushtri</b>											
0421	644470-1831688	46733	Makinë për shpërndarjen e plehut organik	20,000	10,000	0	30,000	0	0	30,000	0
0421	644470-1933910		Makina për lëvrinim e kopshtëve (mोकokultivator)	50,000	25,000	0	75,000	0	0	75,000	0
0421	644470-1933914		Makina për mbjelljen e lakrave	15,000	5,000	0	20,000	0	0	20,000	0
0421	644470-1422338	90233	Blerja e makinave mjelse	15,000	5,000	0	20,000	0	0	20,000	0
0421	644470-1933929		Makina për spërkatje	15,000	10,000	0	25,000	0	0	25,000	0
0421	644470-1831626	46688	Perkrahja e bizneseve	60,000	40,000	0	100,000	100,000	100,000	300,000	0
0421	644470-1422354	90234	Ngritja e serrave	25,000	5,000	0	30,000	80,000	50,000	160,000	0
0421	644470-1627345	43902	Projektet në bashkëfinancim me donator (Bujqësi)	50,000	100,000	0	150,000	300,000	300,000	750,000	0
0421	644470-1933932		Ngritja e pemisthëve.	20,000	5,000	0	25,000	30,000	50,000	105,000	0
<b>Totali - Bujqësi - Vushtri</b>				<b>270,000</b>	<b>205,000</b>	<b>0</b>	<b>475,000</b>	<b>510,000</b>	<b>500,000</b>	<b>1,485,000</b>	<b>0</b>
<b>Totali - Bujqësia, Pylltaria dhe Zhvillimi Rural</b>				<b>270,000</b>	<b>205,000</b>	<b>0</b>	<b>475,000</b>	<b>510,000</b>	<b>500,000</b>	<b>1,485,000</b>	<b>0</b>

644650 - Kadastra dhe Gjeodezia



65120 - Shërbimet Kadastrale - Vushtri											
0610	644650-1422370	90237	Shpronsimi i tokave	80,000	30,000	0	110,000	150,000	200,000	460,000	0
Totali - Shërbimet Kadastrale - Vushtri				80,000	30,000	0	110,000	150,000	200,000	460,000	0
Totali - Kadastra dhe Gjeodezia				80,000	30,000	0	110,000	150,000	200,000	460,000	0

644660 - Planifikimi Urban dhe Mjedisi											
66425 - Planifikimi Urban dhe Inspeksioni											
0620	644660-1525060	43910	Hartimi i projekteve	120,000	30,000	0	150,000	150,000	180,000	480,000	0
0620	644660-1729670	45592	Asfaltimi i rrugëve në Reznik(lagja Mustafa, Curri, Makiq) dhe në Shalççlag	34,376	0	0	34,376	0	0	34,376	0
0620	644660-1525071	41423	Hartimi i hartës zonale	30,000	0	0	30,000	0	0	30,000	0
0620	644660-1729713	45632	Asfaltimi i rrugës Vushtri- Nadakoc- Pestovë	346,447	0	0	346,447	250,000	300,000	896,447	0
0620	644660-1729287	45265	Asfaltimi i rrugëve në qytet	200,000	110,000	0	310,000	350,000	500,000	1,160,000	0
0620	644660-1525082	41424	Ndërtimi i rrugëve lokale në fshatra	300,000	119,998	0	419,998	734,492	800,000	1,954,490	0
0620	644660-1933953		Asfaltimi i rrugëve lokale në 17 fshatra.	168,969	0	0	168,969	0	0	168,969	0
Totali - Planifikimi Urban dhe Inspeksioni				1,199,792	259,998	0	1,459,790	1,484,492	1,780,000	4,724,282	0
Totali - Planifikimi Urban dhe Mjedisi				1,199,792	259,998	0	1,459,790	1,484,492	1,780,000	4,724,282	0

644730 - Shëndetësia dhe mirëqenia sociale											
74450 - Shërbimet e shëndetësive primare											
0721	644730-1934069		Rregullimi i oborreve dhe hapësirave të QMF-ve dhe AMF-ve	50,000	0	0	50,000	50,000	50,000	150,000	0
0721	644730-1422468	90263	Teknologji informative	10,000	0	0	10,000	10,000	10,000	30,000	0
0721	644730-1524914	41427	Ndërtimi i QMF - se në Vushtri	85,000	0	0	85,000	150,000	0	235,000	0
0721	644730-1729273	45253	Pajisje mjekësore	45,336	0	0	45,336	50,000	50,000	145,336	0
0721	644730-1934118		Rregullimi i kulmeve në AMF	20,000	0	0	20,000	30,000	30,000	80,000	0
0721	644730-1729282	45261	Furnizim me inventar	25,045	0	0	25,045	20,000	20,000	65,045	0
0721	644730-1831951	46933	Renovimi i QMF-ve dhe instalimi i ngrohjeve me pellet	80,000	0	0	80,000	100,000	100,000	280,000	0
0721	644730-1934132		Ndërtimi i zyrave për administratën e shëndetësive	105,000	0	0	105,000	0	0	105,000	0
Totali - Shërbimet e shëndetësive primare				420,381	0	0	420,381	410,000	260,000	1,090,381	0
Totali - Shëndetësia dhe mirëqenia sociale				420,381	0	0	420,381	410,000	260,000	1,090,381	0

644755 - Shërbimet Sociale dhe Rezidenciale										
75616 - Shërbimet Sociale										



1040	644755-1934311	Renovimi i objektit	0	3,000	0	3,000	5,000	5,000	5,000	13,000	0
<b>Totali - Sherbimet Sociale</b>			<b>0</b>	<b>3,000</b>	<b>0</b>	<b>3,000</b>	<b>5,000</b>	<b>5,000</b>	<b>5,000</b>	<b>13,000</b>	<b>0</b>
<b>75617 - Sherbimet Rezidenciale</b>											
1060	644755-1729309	Renovimi i Objektiv të Shtëpisë Rezidenciale	5,000	0	0	5,000	5,000	5,000	5,000	15,000	0
<b>Totali - Sherbimet Rezidenciale</b>			<b>5,000</b>	<b>0</b>	<b>0</b>	<b>5,000</b>	<b>5,000</b>	<b>5,000</b>	<b>5,000</b>	<b>15,000</b>	<b>0</b>
<b>Totali - Sherbimet Sociale dhe Rezidenciale</b>			<b>5,000</b>	<b>3,000</b>	<b>0</b>	<b>8,000</b>	<b>10,000</b>	<b>10,000</b>	<b>10,000</b>	<b>28,000</b>	<b>0</b>

<b>644850 - Kulturë, Rini, Sport</b>											
<b>85024 - Sherbimet Kulturore - Vushtrri</b>											
0820	644850-1934179	Ndërtimi i fushës ndihmëse të stadiurni i futbollit (faza II)	80,000	10,000	0	90,000	0	0	0	90,000	0
0820	644850-1729377	Ndërtimi i qendrës së kulturës (tre vjeçar)	148,133	0	0	148,133	0	0	0	148,133	0
0820	644850-1933994	Ndërtimi i fushës së tenisit	0	0	0	0	10,000	10,000	10,000	20,000	0
0820	644850-1831838	Renovimi i stadiurnit të hendorbollit "Musa Abazi"	5,000	10,000	0	15,000	0	0	0	15,000	0
0820	644850-1934085	Qendra inovative „Viciana"	10,000	10,000	0	20,000	50,000	50,000	50,000	120,000	0
0820	644850-1934025	Rehabilitimi i fushës sportive në Gllavatin	3,000	1,000	0	4,000	0	0	0	4,000	0
0820	644850-1831883	Pajisje për muzeun e qytetit	15,000	0	0	15,000	0	0	0	15,000	0
0820	644850-1933700	Ndërtimi i lapidant të dëshmorëve të Brigadës 141	8,000	2,000	0	10,000	0	0	0	10,000	0
0820	644850-1934031	Harta e monumenteve	5,000	2,000	0	7,000	0	0	0	7,000	0
0820	644850-1831900	Ndërtimi i kullës së UÇK-së në fshatin Zhilivodë	0	10,000	0	10,000	0	0	0	10,000	0
0820	644850-1934120	Renovimi i stadiurnit „Ferki Aliu" (faza I)	14,664	15,000	0	29,664	20,000	30,000	30,000	79,664	0
0820	644850-1934045	Plakatat për kujtimore	5,000	2,000	0	7,000	5,000	5,000	5,000	17,000	0
0820	644850-1934060	Renovimi i palestrës sportive dhe rrethojës	15,000	5,000	0	20,000	20,000	20,000	20,000	60,000	0
<b>Totali - Sherbimet Kulturore - Vushtrri</b>			<b>308,797</b>	<b>67,000</b>	<b>0</b>	<b>375,797</b>	<b>105,000</b>	<b>115,000</b>	<b>115,000</b>	<b>595,797</b>	<b>0</b>
<b>Totali - Kulturë, Rini, Sport</b>			<b>308,797</b>	<b>67,000</b>	<b>0</b>	<b>375,797</b>	<b>105,000</b>	<b>115,000</b>	<b>115,000</b>	<b>595,797</b>	<b>0</b>


<b>644920 - Ajsim dhe Shtkencë</b>											
<b>92120 - Administrata - Vushtrri</b>											
0980	644920-1933687	Salla sportive	50,000	50,000	0	100,000	100,000	100,000	100,000	300,000	0
0980	644920-1627149	Inventar për shkollë	20,000	10,000	0	30,000	50,000	50,000	50,000	130,000	0
0980	644920-1422598	Meremetimi i shkollave	100,000	20,492	0	120,492	174,378	150,000	150,000	444,870	0
0980	644920-1831498	Teknologji Informative	30,000	20,000	0	50,000	50,000	50,000	50,000	150,000	0
0980	644920-1933496	Ndërtimi i objektit të shkollës së muzikës	90,000	10,000	0	100,000	50,000	50,000	0	150,000	0





0980	644920-1831512	46587	Fusha sportive	40,000	20,000	0	0	60,000	150,000	250,000	460,000	0
			<b>Totali - Administrata - Vushtri</b>	<b>330,000</b>	<b>130,492</b>	<b>0</b>	<b>0</b>	<b>460,492</b>	<b>574,378</b>	<b>600,000</b>	<b>1,634,870</b>	<b>0</b>
			<b>92670 - Arsimi Parafillor dhe Gerdhet - Vushtri</b>									
0911	644920-1729406	45367	Ndërtimi i gerdhës së fëmijëve (tre vjeçar)	14,228	0	0	0	14,228	0	0	14,228	0
0911	644920-1933618		Ndërtimi i gerdhës së re	10,000	40,000	0	0	50,000	100,000	100,000	250,000	0
			<b>Totali - Arsimi Parafillor dhe Gerdhet - Vushtri</b>	<b>24,228</b>	<b>40,000</b>	<b>0</b>	<b>0</b>	<b>64,228</b>	<b>100,000</b>	<b>100,000</b>	<b>264,228</b>	<b>0</b>
			<b>93690 - Fillor - Vushtri</b>									
0912	644920-1832027	46991	Ndërtimi i shkollës fillore, "Bajram Curri"	135,842	0	0	0	135,842	0	0	135,842	0
0912	644920-1831616	46680	Ndërtimi i shkollës fillore ne fshatin Stanoc i Epërm .	134,573	0	0	0	134,573	0	0	134,573	0
0912	644920-1831656	46704	Paisje për shkolla fillore	0	0	19,508	0	19,508	0	0	19,508	0
0912	644920-1933512		Ndërtimi i ngrohjes qendrore në Lumadh	8,000	2,000	0	0	10,000	0	0	10,000	0
			<b>Totali - Fillor - Vushtri</b>	<b>278,415</b>	<b>2,000</b>	<b>19,508</b>	<b>0</b>	<b>299,923</b>	<b>0</b>	<b>0</b>	<b>299,923</b>	<b>0</b>
			<b>94890 - I Mesem - Vushtri</b>									
0922	644920-1831482	46561	Ndërtimi i puntorisë dhe kabineleve në shkollën teknike	136,252	33,748	0	0	170,000	50,000	0	220,000	0
			<b>Totali - I Mesem - Vushtri</b>	<b>136,252</b>	<b>33,748</b>	<b>0</b>	<b>0</b>	<b>170,000</b>	<b>50,000</b>	<b>0</b>	<b>220,000</b>	<b>0</b>
			<b>Totali - Arsim dhe Shkencë</b>	<b>768,895</b>	<b>206,240</b>	<b>19,508</b>	<b>994,643</b>	<b>724,378</b>	<b>700,000</b>	<b>2,419,021</b>	<b>0</b>	<b>0</b>
			<b>Totali</b>	<b>3,929,603</b>	<b>1,377,238</b>	<b>19,508</b>	<b>5,326,349</b>	<b>5,913,870</b>	<b>6,546,141</b>	<b>17,786,360</b>	<b>0</b>	<b>0</b>

Abit Abiti, ZKF  
Shkencë




Tahirë Durrës  
Drejtoreshë  
Komunës

## Buxheti i Kosoves per vitin 2019 - 2021 Komunat

Tabela 4.3 Plani Afatmesem i te hyrave totale te buxhetit komunal

Nr.	Pershkrimi	2017 Aktuale	2018 Buxheti	2019 Plani	2020 Vleresimi	2021 Vleresimi
644	Vushtrri					
	<b>Të Hyrat Komunale Totale</b>	<b>9,108,137.0</b>	<b>17,552,935.0</b>	<b>19,119,355.0</b>	<b>19,706,877.0</b>	<b>20,390,185.0</b>
	Të Hyrat Vetanake	2,210,735.0	2,275,368.0	2,546,784.0	2,634,605.0	2,722,425.0
	Tatimi në tokë			180,401.0	180,401.0	180,401.0
	Tatimi në pronë	662,500.0	673,279.0	700,000.0	700,000.0	700,000.0
	Taksat Komunale	1,003,500.0	1,371,589.0	1,191,000.0	1,278,821.0	1,366,641.0
	Licenat dhe lejet		121,141.0	19,000.0	19,000.0	19,000.0
	Certifikatat dhe dokumentet zyrtare	110,000.0	80,000.0	90,000.0	90,000.0	90,000.0
	Taksat e pajisjeve motorike			110,000.0	110,000.0	110,000.0
	Lejet per ndertesa	416,000.0	178,952.0	300,000.0	300,000.0	300,000.0
	Taksat tjera komunale	477,500.0	369,407.0	0.0	87,821.0	175,641.0
	Taksat për Mbeturinat		622,089.0	672,000.0	672,000.0	672,000.0
	Ngarkesat Komunale	155,265.0	158,000.0	204,500.0	204,500.0	204,500.0
	Te hyrat nga qiraja	110,265.0	40,000.0	60,000.0	60,000.0	60,000.0
	Bashke-pagesat per arsim		73,000.0	88,000.0	88,000.0	88,000.0
	Bashke-pagesat per shendetesi	45,000.0	45,000.0	52,000.0	52,000.0	52,000.0
	Ngarkesat tjera komunale			4,500.0	4,500.0	4,500.0
	Te hyrat tjera	380,805.0	72,500.0	270,883.0	270,883.0	270,883.0
	Shitja e asetëve	8,665.0				
	Grantet dhe Donacionet					
	Vendore					
	Transferet Qeveritare	6,897,402.0	15,204,413.0	16,356,113.0	17,072,272.0	17,667,760.0
	Granti i përgjithshëm	5,006,961.0	6,551,336.0	6,458,007.0	7,033,766.0	7,483,431.0
	Granti për Arsim		6,584,592.0	7,642,006.0	7,677,601.0	7,713,379.0
	Granti për Shëndetësi	1,730,441.0	1,903,485.0	2,096,100.0	2,200,905.0	2,310,950.0
	Financimi për Shërbime Rezidenciale	160,000.0	165,000.0	160,000.0	160,000.0	160,000.0
	Financimi nga Huamarrja		73,154.0	216,458.0	0.0	0.0
	Financimi nga Huamarrja		73,154.0	216,458.0	0.0	0.0

Abet Abiti, ZKF




Tahiri, Kryetar i Komunës





**Buxhetimi i Përgjegjshëm Gjinator**

**Tabela 1. Numri i punëtorëve në Organizatën Buxhetore përkatëse**

Komuna e Vushtrrisë

Viti	Numri total i stafit	Numri total i stafit që janë gra	Numri total i stafit që janë burra	Paga dhe mëditje/Shuma për gra	Paga dhe mëditje/Shuma për burra
2016	1584	670	914	3.979.289.00	5.428.463.00
2017	1584	674	910	4.056.048.00	5.476.267.00
2018	1584	710	874	4.131.438.00	5.578.054.00
Planifikimi për 2019	1587	749	838	4.421.587.00	5.785.974.00

**Tabela 2. Planifikimi për vitin 2019 Nivelet e pagave në Organizatën Buxhetore**

Niveli i pagave	Numri total i stafit në këtë nivel të pagave	Numri i burrave në këtë nivel	Shuma e shpenzuar për burra në këtë nivel	Numri i grave në këtë nivel.	Shuma e shpenzuar për gra në këtë nivel
201-400	489	427	1.239.431.00	68	1.239.431.00
401-600	943	546	2.478.862.00	404	2.478.862.00
600+	155	96	43.143.00	46	413.143.00

**Tabela 3. Numri i përfituesve të subvencioneve apo edhe të shërbimeve ofruara nga organizata buxhetore të drejtorive përkatëse (ku është e aplikueshme)**

Viti	Buxheti total i shërbimit/su bencionit të caktuar	Numri total i përfituesve	Numri i përfituesve e gra	Numri i përfituesve e burra	Buxheti për gra	Buxheti për burra
2016	182.914.00	246	69	177	81.867.00	101.047.00
2017	263.547.60	266	63	206	76.352.30	187.195.30
2018	232.154.80	269	68	201	89.863.00	14.2291.80
Planifikimi për 2019	280.300.00	282	78	204	110.386.00	186.294.00

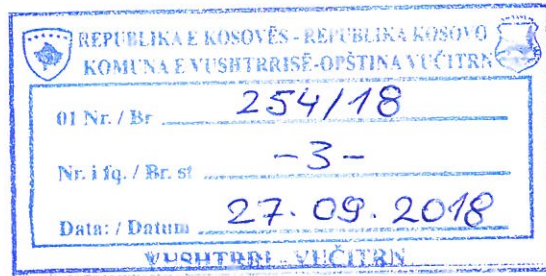
Abit Abiti, ZKF




Xhafer Tahiri, Kryetar i Komunës







## Republika e Kosovës

## Kuvendi i Komunës -Vushtrri

Bazuar në nenin 15 të Ligjit Nr. 06/L-020 për Buxhetin e Republikës së Kosovës për vitin 2018, nenin 12 paragrafi 2 shkronja "d" të Ligjit Nr.03/L-040 për Vetëqeverisjen Lokale, nenin 41 paragrafi 2 shkronja "ç" të Statutit të Komunës së Vushtrrisë, Kuvendi i Komunës së Vushtrrisë, në mbledhjen e mbajtur më **27 shtator 2018**, mori këtë:

### VENDIM

### PËR RIALOKIMIN/TRANSFERIN E MJETEVE FINANCIARE TË KOMUNËS

1. Me këtë vendim bëhet riallokimi/transferimi i mjeteve financiare nga fondi dhjetë (10), paga dhe mëditje programi administrata me kod të programit 16924 në shumën prej pesë mijë euro (5,000.00 €), të cilat riallokohen në programin zyra e kuvendit komunal, me kod të programit 16924.
2. Nga programi buxhetimi, me kod të programit 17524, paga dhe mëditje, shuma e mjeteve financiare prej një mijë euro (1,000.00 €), riallokohet/transferohet në programin me kod 75616 shërbimet sociale.
3. Nga programi arsimit mesëm, kodi ekonomik 94890, paga dhe mëditje, shuma e mjeteve financiare në vlerë prej gjashtë mijë (6,000.00 €), riallokohen/transferohen në programin me kod ekonomik 92670 arsimit parafillor dhe çerdhet.
4. Transferimi i mjeteve financiare në kuadër të programit infrastruktura publike, me kod të programit 18184, fondi 21, nga kategoria mallra dhe shërbime, shuma e mjeteve financiare në vlerë prej katërdhjetë mijë euro (40,000.00 €), transferohen në kategorinë shpenzime komunale.
5. Në kuadër të shpenzimeve kapitale, planifikimi urban dhe inspeksioni, kodi i programit 66425, kodi funksional 0620, fondi dhjetë (10) nga projektet:
  - 5.1 Asfaltimi i rrugëve në Pantinë me kod 45874, shuma e mjeteve (11,675.00€);
  - 5.2 Asfaltimi i rrugëve në Balincë me kod 47046, shuma e mjeteve (947.12 €);
  - 5.3 Asfaltimi i rrugëve në Sllakoc me kod 45627, shuma e mjeteve (5,252.00€);
  - 5.4 Asfaltimi i rrugëve në Beçuk me kod 43918, shuma e mjeteve (1,292.25€).
6. Mjetet financiare të cekura në pikën pesë (5) të këtij vendimi në vlerë prej 19,166.37 €, riallokohen/transferohen në projektin asfaltimi i rrugëve në Navolan kodi i programit 43916.
7. Shpenzimet kapitale nga projektet:

- 7.1 Asfaltimi i rrugëve në Ceceli me kod 46861, shuma e mjeteve (3,972.50€);
- 7.2 Asfaltimi i rrugëve në Pestovë me kod 46948, shuma e mjeteve (4,199.50€);
- 7.3 Asfaltimi i rrugëve në Stroc me kod 47036, shuma e mjeteve (2,401.50€).

8. Mjetet financiare të cekura në pikën shtatë (7) të këtij vendimi në vlerë prej 10,573.50 €, rialokohen/transferohen në projektin me kod ekonomik 46848 asfaltimi i rrugëve në tri Dumnicat.

9. Nga projekti asfaltimi i rrugëve në Ropicë, kodi ekonomik 46854, shuma e mjeteve financiare në vlerë prej 2,855.50 €, rialokohet/transferohet në projektin asfaltimi i rrugëve në Stanoc (kodi i ri ekonomik).

10. Në kuadër të infrastrukturës publike, kodi i programit 18184, kodi funksional (0451), nga projekti ndërtimi i trotuareve, me kod 41407, shuma e mjeteve financiare prej 10,699.13 €, rialokohet/transferohet në projektin “Ndërtimi i rrugëve me kubëza betoni ” kodi i projektit 41406.

11. Nga shërbimet sociale, kodi i programit 75616, kodi funksional 0451 nga projekti “Adaptimi i dy zyrave” me kod 46923, shuma e mjeteve financiare në vlerë prej një mijë e gjashtëqind e nëntëdhjetë e nëntë euro (1,699.00 €), rialokohet/transferohet në projektin inventar për zyra, kodi i ri ekonomik, shuma e mjeteve financiare një mijë e gjashtëqind e nëntëdhjetë e nëntë euro (1,699.00 €).

12. Nga arsimi fillor, me kod të programit 93690, kodi funksional 0912, nga projekti “Ndërtimi i shkollës fillore në Beçuk, me kod 46698, shuma e mjeteve financiare në vlerë prej 13,278. 90 €, rialokohen/transferohen në projektin “Ndërtimi i punëtorisë dhe kabinetëve në shkollën teknike me kod 46561 (arsimi i mesëm me kod të programit 94890, kodi funksional 0922).

13. Asfaltimi i rrugëve në Maxhunaj me kod 43923, shuma e mjeteve (14,961.00€), rialokohen në projektin “asfaltimi i rrugëve në Maxhunaj” me kod të projektit 43923 shuma e mjeteve financiare 14,961.00 €.

14. Në fondin 21 nga projektet:

14.1. Asfaltimi i rrugëve në Bukosh me kod 46966, shuma e mjeteve financiare 4,972.50 €;

15. Mjetet financiare të cekura në pikën 13.1 të këtij vendimi, në vlerë 4,972.50 €, rialokohen/transferohen në projektin “Asfaltimi i rrugëve në Maxhunaj”, me kod 43923.

16. Nga projektet:

16.1. Asfaltimi i rrugëve në Vërrnicë me kod 46983, shuma e mjeteve financiare në vlerë 2,200.87 €;

16.2. Asfaltimi i rrugëve në Beçuk me kod 43918, shuma e mjeteve financiare në vlerë prej 5,200.00 €.

17. Shuma e mjeteve financiare të cekura në pikën 15, në vlerë prej 7,400, 87 € rialokohen/transferohen në projektin "Asfaltimi i rrugëve në Stanoc" (kodi i ri ekonomik).

18. Asfaltimi i rrugëve në Balincë me kod 47046, shuma e mjeteve financiare 10,000.00€, rialokohet në projektin "asfaltimi i rrugëve në Novolan" me kod të projektit 43916, shuma e mjeteve financiare në vlerë prej 10,000.00 €.

19. Në kuadër të infrastrukturës publike, kod i programit 18184, kod funksional (0451), nga projekti "Projektet në bashkëfinancim me donatorë" me kod 43900, shuma e mjeteve financiare në vlerë prej 6,000.00€, rialokohen/transferohen në projektin "Ndërtimi i rrugëve me kubëza betoni" me kod 41406.

20. Nga bujqësia me kod të programit 47024, kod funksional 0421 nga projekti "Makina për konzervimin e barit (rrotoballer) me kod 46718, shuma e mjeteve financiare prej 2,100.00 €, rialokohet apo transferohet në projektin "Ndërtimi i serrave" me kod 43903.

21. Asfaltimi i rrugëve në Navolan me kod 43916, shuma e mjeteve financiare 3,935.00€, rialokohet në projektin "Asfaltimi i rrugëve në Navolan" me kod të projekti 43916, shuma e mjeteve financiare 3,935.00 €

22. Nga fondi 22 planifikimi urban dhe inspeksioni, kod i programit 66425, kod funksional 0620, nga projekti "Asfaltimi i rrugës Hasan Tiku Shabani" me kod 45491, shuma e mjeteve financiare në vlerë prej 2,985.22 €, rialokohen/transferohen në projektin "Asfaltimi i rrugës Emin Uka" Banjskë, me kod 45775.

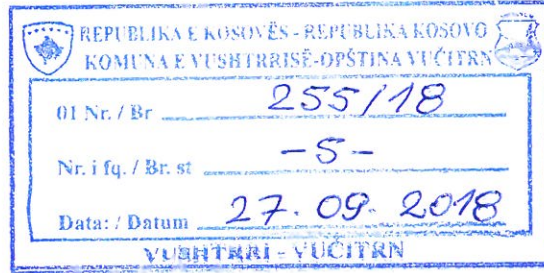
23. Për zbatimin e këtij vendimi obligohen: Kryetari i Komunës, Drejtorja për Buxhet dhe Financa dhe drejtoritë tjera kompetente komunale.

24. Ky vendim hynë në fuqi pesëmbëdhjetë (15) ditë pas regjistrimit në Zyrën e Protokollit të Ministrisë për Administrimin e Pushtetit Lokal si dhe shtatë (7) ditë pas publikimit në faqen zyrtare të Komunës së Vushtrrisë.

Nasuf Aliu  
  
Kryesues i Kuvendit







## **Republika e Kosovës**

## **Kuvendi i Komunës -Vushtrri**

Bazuar në nenin 12, paragrafi 1 dhe 2, shkronja (d), nenin 17, shkronja (b), nenin 40, pika 1 e Ligjit Nr.03/L-040 për Vetëqeverisje Lokale, (Gazeta Zyrtare e Republikës së Kosovës 28 qershor 2008), neni 5 paragrafi 1, nënparagrafi 1.2, nën-nënparagrafi 1.2.2, neni 10, paragrafi 2, nënparagrafi 2.1, neni 11, neni 16 dhe neni 26 i Ligjit Nr.04/L-174 Për Planifikimin Hapësinor i dt. 23/08/2013, Udhëzimin Administrativ MMPH-Nr.24/2015 mbi Elementet dhe Kërkesat Themelore për Hartimin, Zbatimin dhe Monitorimin e Hartës Zonale të Komunës, neni 41 paragrafi 1 dhe 2, pika “ç” të Statutit të Komunës së Vushtrrisë Nr.58/11 dt.28/04/2011, Kuvendi i Komunës së Vushtrrisë në mbledhjen e rregullt të mbajtur më datë **27 shtator 2018**, mori këtë:

### **VENDIM**

### **PËR HARTIMIN E HARTËS ZONALE TË KOMUNËS SË VUSHTRRIË**

#### **Pika 1**

#### **Lloji i dokumentit të planifikuar hapësinor**

Me këtë vendim fillohet hartimi i Hartës Zonale të Komunës së Vushtrrisë.

#### **Pika 2**

#### **Përkufizimi i dokumentit të planifikimit hapësinor**

Me këtë vendim përkufizohet dokumenti i planifikimit hapësinor, Harta zonale e komunës në harmoni me ligjin, si dokument multi-sektorial përmes grafikoneve, fotografive, hartave dhe tekstit, përcakton hollësishtëm llojin, destinimin, shfrytëzimin e planifikuar të hapësirës dhe masat e veprimt, të cilat bazohen në kohëzgjatje dhe projeksione të arritshme të investimeve publike dhe private për tërë territorin e komunës, për periudhën tetëvjeçare.

#### **Pika 3**

#### **Qëllimi i hartimit**

Me Hartën Zonale të Komunës së Vushtrrisë nga neni 1 i këtij vendimi, përcaktohen kushtet zhvillimore dhe kushtet ndërtimore për zonat urbane dhe zonën rurale, në kontekst të ndryshimeve të bëra, harmonizimin e tyre me nevojat reale dhe mundësitë për të arritur kushte optimale të rregullimit dhe ndërtimit të Komunës së Vushtrrisë, plotësohen kërkesat ligjore për rregullimin e zhvillimeve në zonën urbane dhe zonën rurale.

#### **Pika 4**

#### **Kufiri i territorit**

Zona kadastrale të përfshira në territorin e Komunës së Vushtrrisë janë:

**Drejtoria për Gjeodezi, Kadastër dhe Pronë**

<b>Nr.</b>	<b>Emërtimi (vendbanimi)</b>	<b>Kodi i zonës kadastrale</b>	<b>Nr. i parcelës</b>	<b>Sipërfaqja e parcelës (ha)</b>	<b>Nr. i banorëve rezident sipas regj. 2011</b>
1	Balincë	70202002	828	28,199.32	323
2	Banjskë	70202003	647	36,102.44	891
3	Beçiq	70215006	515	32,942.89	227
4	Beçuk	70202005	1289	72,914.53	487
5	Bivolak	70202006	1477	30,229.60	730
6	Boshlan	70202007	536	42,314.78	5
7	Brusnik	70202009	803	72,967.75	404
8	Bukosh	70202010	1610	58,244.77	1,171
9	Ceceli	70202068	1530	79,624.46	357
10	Dobrëlluk	70202024	1228	281,964.49	1,629
11	Dalak	70202025	512	10,869.91	786
12	Dumnicë e Poshtme	70202026	1950	67,825.88	1,379
13	Studime e Poshtme	70202027	1154	42,853.54	777
14	Stanoc i Poshtëm	70202028	1582	34,607.94	1,736
15	Sfaraçak i Poshtëm	70202029	892	46,659.48	875
16	Druar	70202030	1750	82,108.75	965
17	Duboc	70202032	2334	98,765.50	493
18	Galicë	70215013	1191	44,323.50	234
19	Gllavatin	70202017	822	26,564.76	391
20	Gojbulë	70202018	1502	68,009.76	588
21	Studime e Epërme	70202020	1132	72,424.30	335
22	Stanoc i Epërm	70202021	2266	80,894.67	2,501
23	Gracë	70202022	1680	45,780.54	424
24	Gumnishtë	70202023	1252	97,510.94	65
25	Hercegovë	70202067	558	43,384.35	423
26	Jezer	70202035	820	41,510.05	318
27	Karaçë	70202036	731	30,409.49	192
28	Kollë	70202037	1052	71,847.96	554
29	Kunovik	70202038	387	17,019.57	13
30	Kurillovë	70202039	414	50,636.91	14
31	Dumnicë e Llugës	70202040	1631	71,898.14	656
32	Mihaliq	70202041	2497	11,7138.89	1,242
33	Miraçë	70202042	649	27,162.67	10
34	Nedakoc	70202043	363	7,199.11	268
35	Novolan	70202044	2156	72,740.02	1,366
36	Begaj	70202045	460	21,794.32	1,261
37	Maxhunaj	70202046	2264	58,707.06	2,035

38	Akrashticë	70202047	1057	38,955.35	1,113
39	Oshlan	70202048	1718	43,785.33	488
40	Pantinë	70202049	1523	46,848.18	1,422
41	Pasomë	70202050	1692	63,395.41	744
42	Pestovë	70202051	1679	39,322.18	842
43	Prelluzë	70202053	1673	75,034.58	558
44	Reznik	70202054	1221	35,653.83	1,366
45	Ropicë	70202055	380	9,663.26	763
46	Shalë	70202069	1358	72,384.01	541
47	Samadrexhë	70202056	2498	113,542.23	1,321
48	Skoçan	70202058	784	47,914.85	5
49	Skromë	70202059	1316	69,267.63	114
50	Sllakoc	70202060	721	77,707.75	263
51	Sllatinë	70202061	990	42,042.42	491
52	Shlivovicë	70202070	768	61,379.62	14
53	Smrekonicë	70202062	1348	39,824.67	1,646
54	Shtitaricë	70202071	832	17,751.51	788
55	Stroc	70202063	1461	57,887.55	865
56	Taraxhë	70202064	412	27,097.54	54
57	Tërllobuq	70202065	904	37,319.76	125
58	Lumadh	70202011	911	19,221.09	1,017
59	Vesekoc	70202013	508	89,524.28	40
60	Vilancë	70202014	717	23,045.48	387
61	Vërnice	70202015	1325	42,407.83	612
62	Vushtrri	70202016	11379	169,315.87	26,964
63	Zagorë	70202034	601	38,805.91	18
64	Zhilivodë	70202033	1182	47,006.54	496
65	Dumnicë e Epërme*	70202019	1116	69,754.06	284

*\*Sipas dokumenteve zyrtare të dërguara më datë 7.6.2018 nga Agjensia Kadastrale e Kosovës (shih dokumentin e bashkëngjitur), në të gjitha sistemet duke filluar prej viteve 1983-1988 e deri më tani, zona kadastrale Dumnicë e Epërme ka ekzistuar dhe ekziston si zonë kadastrale, ka kodin unik të zonës kadastrale 70202019, në kuadër të territorit të Komunës së Vushtrrisë. Mirëpo gjatë hartimit të Ligjit për Kufijtë Administrativ të Komunave, fshati Dumnicë e Epërme është harruar të futet në listë. Në momentin kur fillon procesi i plotësimit/ndryshimit të këtij ligji, Komuna e Vushtrrisë do të paraqesë kërkesën zyrtare në ministrinë përkatëse për inkorporimin e këtij fshati (Dumnicë e Epërme) në kuadër të listës.*

#### **Pika 5** **Subjekti përgjegjës për hartim**

Bartës i hartimit të Hartës zonale të komunës caktohet Drejtoria për Urbanizëm dhe Mbrojtje të Mjedisit.

#### **Pika 6** **Mjetet dhe mekanizmat e nevojshme për hartim**

Mjetet për hartimin e dokumentit të planifikimit hapësinor sigurohen nga buxheti i Komunës së Vushtrrisë.



Në bazë të nenit 11, paragrafi 1, nënparagrafi 1.5, pika 1.5.1 e Ligjit Nr.04/L-174 për Planifikimin Hapësinor, Drejtoria për Urbanizëm dhe Mbrojtje të Mjedisit koordinon procesin e hartimit të Hartës zonale të komunës me drejtoritë sektoriale, burimet njerëzore brenda komunës, si dhe me ekipin e organizatës mbështetëse (UN-Habitat) sipas Memorandumit të Mirëkuptimit të datës 19.4.2018, nënshkruar në mes të Komunës së Vushtrrisë, UN-Habitat dhe PAX.

**Pika 7**  
**Afati i hartimit**

Bartësi i hartimit të dokumentit të planifikimit hapësinor sipas nenit 1 të këtij vendimi është i obliguar që Hartën zonale të komunës ta hartojë në afat prej 24 (njëzet e katër) muajve nga dita e hyrjes në fuqi të këtij vendimi.

**Pika 8**  
**Konsultimet publike**

Projekti i Hartës Zonale të Kosovës para finalizimit duhet të vihet në konsultime publike dhe në shqyrtim publik. Paraqitja e Projekt-hartës zonale të komunës në shqyrtim publik dhe koha për dhënien e shqyrtimeve dhe komenteve do të shpallen përmes njoftimeve publike.

**Pika 9**  
**Afati i vlefshmërisë**

Harta zonale e komunës hartohet për një periudhë tetëvjeçare (8).

**Pika 10**  
**Gjuha zyrtare**

Dokumenti i planifikimit hapësinor sipas nenit 1 të këtij vendimi duhet të jetë në gjuhët zyrtare të komunës dhe së paku në 3 kopje të shtypura e të vulosura dhe 3 kopje digjitale të origjinalit.

**Pika 11**  
**Programi**

Pjesë e këtij vendimi është programi për hartimin dhe menaxhimin e procesit të planifikimit i paraparë me nenin 11, pika 1.3 e Ligjit për Planifikimin Hapësinor Nr.04/L-174.

**Pika 12**

Me hyrjen në fuqi të këtij vendimi, shfuqizohet vendimi nr. 192/15, datë 29.9.2015, i Kuvendit të Komunës së Vushtrrisë për Hartimin e Hartës Zonale në Komunën e Vushtrrisë dhe Vendimi nr.234/17 i datës 23/07/2017 për zgjatjen e afatit të projektit nga njëvjeçar në projekt dyvjeçar për Hartimin e Hartës Zonale në Komunën e Vushtrrisë.

**Pika 13**  
**Hyrja në fuqi**

Ky vendim hyn në fuqi pesëmbëdhjetë (15) ditë pas regjistrimit në Zyrën e Protokollit të Ministrisë për Administrimin e Pushtetit Lokal, si dhe shtatë (7) ditë pas publikimit në faqen zyrtare të Komunës së Vushtrrisë.

**Nasuf Aliu**



  
**Kryesues i Kuvendit**



*Republika e Kosovës*  
*Republika Kosova - Republic of Kosovo*  
**Komuna Vushtrri**  
*Opstina Vucitrn/Municipality of Vushtrri*




---

DREJTORIA PËR URBANIZËM DHE MBROJTJE TË MJEDISIT

**PROGRAMI**  
**PËR HARTIMIN DHE MENAXHMIMIN E HARTËS ZONALE TË KOMUNËS SË**  
**VUSHTRRIË**

Për shkak të kërkesave të reja ligjore dhe në mungesë të kapaciteteve të mjaftueshme njerëzore, përmes marrëveshjes së veçantë, Komuna e Vushtrrisë do të angazhojë UN-Habitat-in si bashkëpunëtor profesional (pjesa tekstuale dhe grafike) për të mbështetur procesin e hartimit të HZK-së.





## I. PUNËT PARAPËRGATITORE

Detyrat	Aktivitetet	Qëllimi	Kohëzgjatja (Javë)	Përgjegjës
1) Përzgjedhja e bashkëpunëtorëve profesional	<ul style="list-style-type: none"> <li>Përzgjedhja e bashkëpunëtorit profesional, për mbështetje gjatë përgatitjes së pjesës tekstuale/grafike dhe këshillues i procesit të planifikimit të HZK-së, sipas nevojës;</li> <li>Përzgjedhja e bashkëpunëtorëve teknik/ për mbështetje gjatë përgatitjes së pjesës tekstuale/ grafike, sipas nevojës;</li> <li>Përpilimi dhe nënshkrimi i marrëveshjes financiare në mes të Komunës së Vushtrrisë dhe organizatës mbështetëse.</li> </ul>	<p>Ofrimi i mbështetjes profesionale për Drejtorinë për Urbanizëm, Kadastër dhe Mbrojtje të Mjedisit gjatë procesit të hartimit të HZK- së.</p> <p>Përcaktimi i ekipit mbështetës.</p>	4	Kryetari i Komunës, Drejtoria për Urbanizëm dhe Mbrojtje të Mjedisit, Kuvendi Komunal.
2) Përcaktimi i Komitetit Drejtues dhe Ekipit Komunal të Planifikimit	<ul style="list-style-type: none"> <li>Formimi i Komitetit Drejtues, i përbërë nga Kryetari i Komunës, Drejtori për Urbanizëm dhe Mbrojtje të Mjedisit dhe Drejtori për Kadastër, Gjeodezi dhe Pronë;</li> <li>Formimi i Ekipit Komunal të Planifikimit, i përbërë nga përfaqësues të drejtorive komunale;</li> <li>Përcaktimi i udhëheqësit komunal të projektit dhe Ekipit Komunal të Planifikimit.</li> </ul>	Themelimi i Komitetit Drejtues dhe Ekipit Komunal për Planifikim.	1	Kryetari i Komunës dhe Drejtoria për Urbanizëm dhe Mbrojtje të Mjedisit.
3) Përcaktimi i Grupeve të Interesit	<ul style="list-style-type: none"> <li>Përcaktimi i grupeve lokale të interesit: <ul style="list-style-type: none"> <li>-Institucionet në nivelin qendror</li> <li>-Organizatave që ofrojnë shërbimeve publike</li> <li>-OJQ-të</li> <li>-Bizneset</li> <li>-Përfaqësues të komunitetit</li> </ul> </li> <li>Krijimi i listës dhe kontakteve të pjesëmarrësve.</li> </ul>	Bërja e procesit të hartimit të HZK-së sa më transparent dhe gjithëpërfshirës.	1	Udhëheqësi komunal i projektit, EKP dhe ekipi mbështetës.
4) Hartimi i konceptit dhe planit të punës	<ul style="list-style-type: none"> <li>Shqyrtimi i legjislacionit në fuqi për HZK;</li> <li>Identifikimi i rreziqeve dhe kërcënimeve;</li> <li>Krijimi i strukturës përmbajtësore;</li> <li>Hartimi i planit të punës;</li> <li>Prezantimi i strukturës së dokumentit dhe planit të punës para drejtorive</li> </ul>	Koordinimi i vazhdueshëm në mes të drejtorive komunale gjatë procesit të hartimit të HZK-së.	3	Udhëheqësi komunal i projektit, EKP dhe ekipi mbështetës.

komunale.				
5) Zhvillimi i takimit njoftues me qytetarë	<ul style="list-style-type: none"> <li>Njoftimi i qytetarëve për fillimin e hartimit të HZK-së (njoftimi, shpallja e njoftimit etj);</li> <li>Përgatitja e prezantimit (qëllimit, kohëzgjatjes dhe fazat kryesore të procesit të hartimit të HZK-së) për takimin njoftues me qytetarët dhe grupet tjera të e interesuara në objektin e komunës;</li> <li>Përmbledhja e informatave të marra gjatë takimeve me banorë.</li> </ul>	Informimi i qytetarëve për fillimin e procesit të hartimit të HZK-së.	2	Kryetari, Udhëheqësi komunal i projektit, EKP dhe ekipi mbështetës.
<b>II. MIGRIMI DHE KONSOLIDIMI I TË DHËNAVE</b>				
1) Identifikimi i të dhënave bazë nga PZHK të nevojshme për HZK	<ul style="list-style-type: none"> <li>Përpilimi i listës bazë së të dhënave të nevojshme për HZK.</li> </ul>	Përmbushja e kërkesave të ligjore sipas legjislacionit përkatës për HZK.	1	Udhëheqësi komunal i projektit dhe ekipi mbështetës.
2) Vlerësimi i PZHK-së për nevoja të HZK-së	<ul style="list-style-type: none"> <li>Zhvillimi i mjeteve për vlerësimin e PZHK-së;</li> <li>Organizimi dhe mbajtja e punëtorisë për vlerësimin e PZHK-së me pjesë marrës nga MMPH, drejtoritë komunale, kompanitë publike regionale dhe OJQ-të;</li> <li>Hartimi i Raportit të Vlerësimit të PZHK-së;</li> <li>Prezantimi i raportit tek EKP.</li> </ul>	Identifikimi i të dhënave ekzistuese dhe atyre që mungojnë si dhe përfshirja e stafit përkatës i të gjitha drejtorive komunale në procesin e hartimit të HZK-së.	5	Udhëheqësi komunal i projektit, EKP dhe ekipi mbështetës.
3) Rekrutimi/angazhim i praktikantëve për mbledhjen e të dhënave që mungojnë	<ul style="list-style-type: none"> <li>Hapja e thirrjes për aplikim;</li> <li>Intervistimi, selektimi dhe angazhimi i praktikantëve;</li> <li>Blerja dhe instalimi i paisjeve (kompjuterët etj) për praktikantë.</li> </ul>	Angazhimi i praktikantëve për mbledhjen e të gjitha të dhënave të nevojshme për hartimin e HZK-së.	3	Udhëheqësi komunal i projektit, D. e Administratës dhe ekipi mbështetës.
4) Trajnimi i praktikantëve dhe stafit përkatës (SPAK, QGIS)	<ul style="list-style-type: none"> <li>Angazhimi i ekspertit për përgaditjen e modulit të trajnimit (+ ToR);</li> <li>Organizimi dhe mbajtja e trajnimeve;</li> <li>Ofrimi i ndihmës në punë (sipas nevojës).</li> </ul>	Krijimi i databazës për planifikim hapësor si dhe ngritja e kapaciteteve komunale.	3	Udhëheqësi komunal i projektit, ekipi mbështetës dhe eksperti i angazhuar.
5) Grumbullimi i dhënave nga terreni (sipas të gjeturave nga Raporti i Vlerësimit të PZHK-së dhe kërkesave	<ul style="list-style-type: none"> <li>Mbledhja e të dhënave nga drejtoritë komunale;</li> <li>Mbledhja e të dhënave nga kompanitë regionale;</li> <li>Mbledhja e të dhënave nga operatorët ekonomik;</li> <li>Mbledhja e të dhënave në terreni (zona urbane dhe rurale)</li> </ul>	Mbledhja e të dhënave bazë të nevojshme për HZK si dhe përmbushja e kërkesave të kërkuara nga UA për Databazë.	12	Drejtoria për Urbanizëm, Kadastër dhe Mbrojtje të Mjedisit, EKP, dhe ekipi mbështetës (+praktikantët)

tjera ligjore)					
6)	<b>Konsolidimi i të dhënave ekzistuese hartografike</b>	<ul style="list-style-type: none"> <li>Konsolidimi i të dhënave nga harta Zonale e Kosovës (në proces);</li> <li>Konsolidimi i të dhënave nga PZHK, PZHU dhe PRRU-të.</li> </ul>	Përmbushja e kërkesave të kërkuara nga UA për Databazë.	4	Udhëheqësi komunal i projektit dhe ekipi mbështetës.
7)	<b>Identifikimi i të dhënave shitesë</b>	<ul style="list-style-type: none"> <li>Identifikimi i zhvillimeve në terren në përputhje me planifikimin.</li> <li>Identifikimi i zhvillimeve dhe ndryshimeve, jo në përputhje me planifikimin.</li> </ul>	Vlerësimi i gjendjes ekzistuese, dhe përfshirja e të gjitha ndryshimeve në terren.	1	Udhëheqësi komunal i projektit dhe ekipi mbështetës.
8)	<b>Formatizimi i të dhënave në GIS.</b>	<ul style="list-style-type: none"> <li>Formatizimi i të dhënave sipas UA për HZK dhe UA për Data bazë.</li> </ul>	Përmbushja e kërkesave të kërkuara nga UA për Data bazë.	4	Udhëheqësi Komunal dhe Ekipi konsulent/mbështetës.
9)	<b>Vlerësimi i të gjitha të dhënave</b>	<ul style="list-style-type: none"> <li>Vlerësimi i gjithë të dhënave nga bashkëpunëtorët profesional;</li> <li>Plotësimi me të dhëna shitesë në rast se kjo vlerësohet e nevojshme.</li> </ul>	Përmbushja e kërkesave të kërkuara nga UA për HZK.	4	Udhëheqësi komunal i projektit, ekipi mbështetës.
10)	<b>Analiza hapësinore e të dhënave</b>	<ul style="list-style-type: none"> <li>Analiza hapësinore e gjendjes ekzistuese, nevojat e reja, zhvillimet e nevojshme, mundësitë dhe përshtatshmëritë për zhvillim;</li> <li>Prezantimi i të gjeturave nga ekipi mbështetës në EKP.</li> </ul>	Vlerësimi i gjendjes ekzistuese, dhe përfshirja e të gjitha ndryshimeve nga terreni.	6	Udhëheqësi komunal i projektit, ekipi mbështetës.
11)	<b>Konsolidimi i kushteve zhvillimore dhe kushteve ndërtimore ekzistuese</b>	<ul style="list-style-type: none"> <li>Konsolidimi i kushteve zhvillimore dhe kushteve ndërtimore ekzistuese nga: PZHK, PZHU dhe PRRU.</li> </ul>	Krijimi i parakushteve të nevojshme për hartimin e HZK-së, siç është në këtë rast krijimi i bazës së kushteve zhvillimore dhe kushteve ndërtimore ekzistuese.	2	Udhëheqësi komunal i projektit dhe ekipi mbështetës.

### III. IDENTIFIKIMI I TË DHËNAVE SHITESË QË DUHET TË PËRPUNOHEN

Detyrat	Aktivitetet	Qëllimi	Kohëzgjatja (Javë)	Përgjegjës
1) Vlerësimi i përshtatshmërisë dhe përputhshmërisë së kushteve zhvillimore dhe kushteve ndërtimore ekzistuese me	<ul style="list-style-type: none"> <li>Vlerësimi profesional nga ndërmarria e kontraktuar;</li> <li>Përgaditja e prezantimit dhe raportit vlerësues, duke përfshirë përcaktimin e kushteve shitesë që duhet të përgaditen në përputhje me UA për HZK;</li> <li>Dorëzimi dhe prezantimi i raportit vlerësues për EKP.</li> </ul>	Vlerësimi i të dhënave ekzistuese dhe identifikimi i të dhënave shitesë që duhet të përpunohen në bazë të kërkesave të UA për HZK.	2	Udhëheqësi komunal i projektit dhe ekipi mbështetës.



nevojat e PZHK-në e miratuar				
2) Inkorporimi i sygjërimeve për të dhëna shtesë nga EKP	<ul style="list-style-type: none"> <li>Plotësimi me të dhëna shtesë, në rast se kjo vlerësohet e nevojshme nga KD.</li> </ul>	Të gjitha të dhënat e grumbulluara duhet të jenë me kërkesat e UA për HZK.	1	Udhëheqësi Komunal dhe Ekipi konsulent/ mbështetës.
<b>IV. PËRGATITJA E KUSHTEVE TË PËRGJITHSHME ZHVILLIMORE</b>				
1) Përgatitja e kushteve të përgjithshme zhvillimore.	<ul style="list-style-type: none"> <li>Përpilimi i kushteve të përgjithshme zhvillimore, të cilat janë të zbatueshme për tërë territorin e komunës apo tërësi territoriale;</li> <li>Prezantimi i kushteve të përgjithshme zhvillimore para EKP.</li> </ul>	Kushtet e përgjithshme zhvillimore duhet të përcaktohen për tërësi territoriale më të gjëra që përmbajnë kritere të ngjashme.	2	Udhëheqësi komunal i projektit dhe ekipi mbështetës.
2) Përfshirja e sugjerimeve për të dhëna shtesë nga EKP.	<ul style="list-style-type: none"> <li>Plotësimi me të dhëna shtesë në rast se kjo vlerësohet e nevojshme nga EKP.</li> </ul>	Përmbushja e kërkesave të përcaktuara sipas UA për HZK.	1	Udhëheqësi komunal i projektit dhe ekipi mbështetës.
4) Zhvillimi i prezantimit publik të zonave dhe kushteve zhvillimore	<ul style="list-style-type: none"> <li>Prezantimit publik për banorët e zonës urbane (numri i takimeve për zonën urbane caktohet së bashku me EKP);</li> <li>Prezantimit publik për banorët e zonës rurale (numri i takimeve për zonën rurale/ fshatra caktohet së bashku me EKP).</li> </ul>	Njoftimi i banorëve me kushtet e përgjithshme zhvillimore.	3	Udhëheqësi komunal i projektit, EKP dhe ekipi mbështetës.
5) Përfshirja e sugjerimeve për të dhëna shtesë nga banorët	<ul style="list-style-type: none"> <li>Plotësimi me të dhëna shtesë në rast se kjo vlerësohet e nevojshme nga EKP.</li> </ul>	Përfshirja e kërkesave të qytetarëve në procesin e planifikimit.	1	Udhëheqësi komunal i projektit dhe ekipi mbështetës.
<b>V. PËRGATITJA E KUSHTEVE ZHVILLIMORE DHE KUSHTEVE NDËRTIMORE</b>				
<b>Detyrat</b>	<b>Aktivitetet</b>	<b>Qëllimi</b>	<b>Kohëzgjatja (Javë)</b>	<b>Përgjegjës</b>
1) Përgatitja e Kushteve Zhvillimore	<ul style="list-style-type: none"> <li>Përpilimi i kushteve zhvillimore për zonat e definuara tekstualisht dhe grafikisht;</li> <li>Përgatitja e prezantimit të kushteve zhvillimore tekstualisht dhe grafikisht;</li> <li>Dorëzimi dhe prezantimi i kushteve zhvillimore për EKP.</li> </ul>	Përcaktimi i kushteve zhvillimore për tërë territorin e komunës.	4	Udhëheqësi komunal i projektit dhe ekipi mbështetës.
2) Përgatitja e Kushteve ndërtimore	<ul style="list-style-type: none"> <li>Përpilimi i kushteve ndërtimore për zonat e përcaktuara ku lejohet ndërtim;</li> <li>Përgatitja e prezantimit të kushteve ndërtimore tekstualisht dhe grafikisht;</li> </ul>	Përmbushja e kërkesave të përcaktuara sipas UA për HZK.	4	Udhëheqësi komunal i projektit dhe ekipi mbështetës.

	• Dorëzimi dhe prezantimi i kushteve ndërtimore për EKP.			
3) Përfshirja e sugjerimeve për të dhëna shtesë nga EKP	• Plotësimi me të dhëna shtesë në rast se kjo vlerësohet e nevojshme nga EKP.	Përmbushja e kërkesave të përcaktuara sipas UA për HZK.	1	Udhëheqësi komunal i projektit dhe ekipi mbështetës.
4) Zhvillimi i prezantimit publik të zonave dhe kushteve zhvillimore	• Prezantimit publik për banorët e zonës urbane (numri i takimeve për zonën urbane caktohet së bashku me EKP); • Prezantimit publik për banorët e zonës rurale (numri i takimeve për zonën rurale/ fshatra caktohet së bashku me EKP).	Njoftimi i banorëve me kushtet e përgjithshme zhvillimore.	2	Udhëheqësi komunal i projektit, EKP dhe ekipi mbështetës.
5) Inkorporimi i sygjerimeve nga banorët	• Plotësimi me të dhëna shtesë në rast se kjo vlerësohet e nevojshme nga EKP.	Përfshirja e kërkesave të qytetarëve në procesin e planifikimit.	1	Udhëheqësi Komunal i projektit dhe ekipi mbështetës .
<b>VI. PËRGATITJA E KUSHTEVE ZHVILLIMORE PËR INFRASTRUKTURË TEKNIKE</b>				
Detyrat	Aktivitetet	Qëllimi	Kohëzgjatja (Javë)	Përgjegjës
1) Përgatitja e kushteve zhvillimore për infrastrukturë teknike	• Përpilimi i kushteve zhvillimore për infrastrukturë teknike - pjesa tekstuale dhe grafike; • Përgatitja e prezantimit të kushteve zhvillimore për infrastrukturë teknike; • Dorëzimi dhe prezantimi i kushteve zhvillimore për infrastrukturë teknike për EKP.	Përmbushja e kërkesave të përcaktuara sipas UA për HZK.	3	Udhëheqësi komunal i projektit dhe ekipi mbështetës.
2) Prezantimi i kushteve zhvillimore për infrastrukturë teknike për operatorët që veprojnë brenda komunës	• KEDS, UR, Kompania për mbeturina etj.	Bashkëpunimi i ngushtë me operatorët teknik.	2	Udhëheqësi komunal i projektit, EKP dhe ekipi mbështetës.
3) Inkorporimi i sygjerimeve për të dhëna shtesë nga operatorët	• Plotësimi me të dhëna shtesë në rast se kjo vlerësohet e nevojshme nga EKP.	Përmbushja e kërkesave të përcaktuara sipas UA për HZK.	1	Udhëheqësi komunal i projektit dhe ekipi mbështetës.
4) Zhvillimi i prezantimit publik të kushteve zhvillimore për infrastrukturë teknike	• Prezantimi publik për banorët e zonës urban; • Prezantimi publik për banorët e zonës rurale.	Njoftimi i banorëve me kushtet e përgjithshme zhvillimore për infrastrukturë teknike.	1	Udhëheqësi komunal i projektit, EKP dhe ekipi mbështetës.
3) Inkorporimi i sygjerimeve	• Plotësimi me të dhëna shtesë në rast se kjo vlerësohet e nevojshme nga EKP.	Përfshirja e kërkesave të qytetarëve në procesin e	1	Udhëheqësi komunal

nga banorët	planifikimit.	dhe ekipi mbështetës.		
<b>VII. PËRGATITJA E KUSHTEVE ZHVILLIMORE PËR INFRASTRUKTURËN RRUGORE</b>				
Detyrat	Aktivitetet	Qëllimi	Kohëzgjatja (Javë)	Përgjegjës
1) Përgatitja e kushteve zhvillimore për infrastrukturë rrugore	<ul style="list-style-type: none"> <li>Përpilimi i kushteve zhvillimore për infrastrukturë rrugore - pjesa tekstuale dhe grafike;</li> <li>Përgatitja e prezantimit të kushteve zhvillimore për infrastrukturë rrugore;</li> <li>Dorëzimi dhe prezantimi i kushteve zhvillimore për infrastrukturë rrugore për KD/EKP.</li> </ul>	Përmbushja e kërkesave të përcaktuara sipas UA për HZK.	3	Udhëheqësi komunal i projektit dhe ekipi mbështetës.
2) Inkorporimi i sygjërimeve për të dhëna shtesë nga operatorët në nivel lokal dhe qendror	<ul style="list-style-type: none"> <li>Plotësimi me të dhëna shtesë në rast se kjo vlerësohet e nevojshme nga EKP.</li> </ul>	Përmbushja e kërkesave të përcaktuara sipas UA për HZK për infrastrukturë rrugore.	1	Udhëheqësi komunal i projektit dhe ekipi mbështetës.
3) Zhvillimi i prezantimit publik të kushteve zhvillimore për infrastrukturë rrugore	<ul style="list-style-type: none"> <li>Prezantimi publik për banorët e zonës urban;</li> <li>Prezantimi publik për banorët e zonës rurale.</li> </ul>	Njoftim i banorëve me kushtet e përgjithshme zhvillimore.	1	Udhëheqësi komunal i projektit, EKP dhe ekipi mbështetës.
4) Inkorporimi i sygjërimeve nga banorët	<ul style="list-style-type: none"> <li>Plotësimi me të dhëna shtesë në rast se kjo vlerësohet e nevojshme nga EKP.</li> </ul>	Përfshirja e kërkesave të qytetarëve në procesin e planifikimit.	1	Udhëheqësi komunal i projektit dhe ekipi mbështetës.
<b>VIII. PËRGATITJA E KUSHTEVE ZHVILLIMORE PËR INFRASTRUKTURË PUBLIKE DHE SOCIALE</b>				
1) Përgatitja e Kushteve Zhvillimore për infrastrukturë publike dhe sociale.	<ul style="list-style-type: none"> <li>Përpilimi i kushteve zhvillimore për infrastrukturë publike dhe sociale - pjesa tekstuale dhe grafike;</li> <li>Përgatitja e prezantimit të kushteve zhvillimore për infrastrukturë publike dhe sociale;</li> <li>Dorëzimi dhe prezantimi i kushteve zhvillimore për infrastrukturë publike dhe sociale për KD/EKP.</li> </ul>	Përmbushja e kërkesave të përcaktuara sipas UA për HZK.	3	Udhëheqësi komunal i projektit dhe ekipi mbështetës.
2) Inkorporimi i sygjërimeve për të dhëna shtesë nga banorët	<ul style="list-style-type: none"> <li>Plotësimi me të dhëna shtesë në rast se kjo vlerësohet e nevojshme nga EKP.</li> </ul>	Përmbushja e kërkesave të përcaktuara sipas UA për HZK.	1	Udhëheqësi komunal i projektit dhe ekipi mbështetës.
<b>IX. PËRGATITJA E ZONAVE MBISHTRESORE DHE KUSHTEVE ZHVILLIMORE</b>				
Detyrat	Aktivitetet	Qëllimi	Kohëzgjatja (Javë)	Përgjegjës
1) Përgatitja e Zonave	<ul style="list-style-type: none"> <li>Përpilimi i zonave mbishtresore, kushteve zhvillimore tekstualisht dhe</li> </ul>	Përmbushja e kërkesave të përcaktuara sipas UA	4	Udhëheqësi komunal i projektit

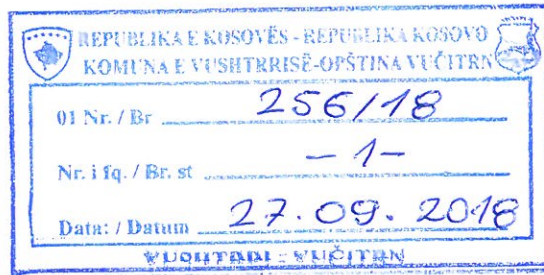


Mbishtresore dhe Kushteve Zhvillimore	grafikisht; • Përgatitja e prezantimit për zonat mbishtresore, kushteve zhvillimore tekstualisht dhe grafikisht; • Dorëzimi dhe prezantimi i zonave mbishtresore, kushteve zhvillimore për KD/EKP.	për HZK.		dhe ekipi mbështetës.
2) Përfshirja e sugjerimeve për të dhëna shtesë nga EKP	• Plotësimi me të dhëna shtesë në rast se kjo vlerësohet e nevojshme nga EKP.	Përmbushja e kërkesave të përcaktuara sipas UA për HZK.	2	Udhëheqësi komunal i projektit dhe ekipi mbështetës.
3) Zhvillimi i prezantimit publik të Zonave Mbishtresore dhe Kushteve Zhvillimore	• Prezantimi publik për banorët e zonës urban; • Prezantimi publik për banorët e zonës rurale.	Njoftim i banorëve me kushtet zhvillimore.	1	Udhëheqësi komunal i projektit dhe ekipi mbështetës.
4) Inkorporimi i sygjërimeve nga banorët	• Plotësimi me të dhëna shtesë në rast se kjo vlerësohet e nevojshme nga EKP	Përfshirja e kërkesave të qytetarëve në procesin e planifikimit.	1	Udhëheqësi komunal i projektit dhe ekipi mbështetës.
<b>X. CAKTIMI I ZONAVE PËR HARTIMIN E PLANEVE RREGULLUESE TË HOLLËSISHME TË PLANIFIKUARA</b>				
1) Propozimi për zonat/ sipërfaqet për të cilat ka nevojë të hartohet PRRH.	• Propozimi i zonave/ sipërfaqeve për të cilat ka nevojë të hartohet PRRH; • Përpilimi i arsyetimit për nevojën për hartim të planeve rregulluese të hollësishme; • Përgatitja e prezantimit për zonat mbishtresore, kushteve zhvillimore tekstualisht dhe grafikisht; • Dorëzimi dhe prezantimi i zonave mbishtresore, kushteve zhvillimore për KD/EKP.	Planifikimi më i hollësishëm për zona me interes të veçantë për komunën.	2	Udhëheqësi komunal i projektit dhe ekipi mbështetës.
2) Inkorporimi i sygjërimeve nga EKP.	• Plotësimi me të dhëna shtesë në rast se kjo vlerësohet e nevojshme nga EKP.	Përfshirja e kërkesave të qytetarëve në procesin e planifikimit.	1	Udhëheqësi komunal i projektit dhe ekipi mbështetës.
<b>XI. PËRGATITJA E PLANIT TË VEPRIMIT PËR ZBATIM</b>				
1) Përgatitja e Planit të Veprimit dhe Zbatimit si dhe Planit të Administrimit, Zbatimit dhe Monitorimit të Zbatimit.	• Propozimi i Plani të Veprimit për Zbatim; • Përpilimi i Administrimit, Zbatimit dhe Monitorimit të Zbatimit; • Dorëzimi dhe prezantimi për KD/EKP; • Plotësimi me të dhëna shtesë në rast se kjo vlerësohet e nevojshme nga KD/EKP.	Identifikimi dhe paraqitja e të gjitha investimeve kapitale, publike dhe private dhe publiko-privateqë parashihen në HZK.	3	Udhëheqësi komunal i projektit, dhe ekipi mbështetës.
<b>XII. PREZANTIMI PUBLIK I PROJEKT KUSHTEVE ZHVILLIMORE</b>				

1) Përgatitja e Projekt HZK.	<ul style="list-style-type: none"> <li>Përgatitja e Projekt HZK, sipas kërkesave të UA për HZK.</li> </ul>	Përmbushja e kërkesave të përcaktuara sipas UA për HZK.	2	Udhëheqësi komunal i projektit dhe ekipi mbështetës.
2) Zhvillimi i prezantimit publik të Projekt HZK.	<ul style="list-style-type: none"> <li>Prezantimi publik për banorët e zonës urban;</li> <li>Prezantimi publik për banorët e zonës rurale.</li> </ul>	Përfshirja e banorëve në çdo hap të hartimit të HZK.	2	Udhëheqësi komunal i projektit, EKP dhe ekipi mbështetës.
3) Inkorporimi i sygjërimeve nga banorët.	<ul style="list-style-type: none"> <li>Plotësimi me të dhëna shtesë në rast se kjo vlerësohet e nevojshme nga banorët.</li> </ul>	Përfshirja e kërkesave të qytetarëve në procesin e planifikimit.	2	Udhëheqësi komunal i projektit dhe ekipi mbështetës.
<b>XIII. PËRGATITJA E PËRJASHTIMEVE</b>				
1) Përpilimi i Përrjashtimeve dhe Bonuseve	<ul style="list-style-type: none"> <li>Përgatitja e Përrjashtimeve dhe Bonuseve;</li> <li>Dorëzimi dhe prezantimi për KD/EKP;</li> <li>Plotësimi me të dhëna shtesë në rast se kjo vlerësohet e nevojshme nga EKP.</li> </ul>	Planifikimi i qëndrueshëm dhe i zbatueshëm.	2	Udhëheqësi komunal i projektit dhe ekipi mbështetës.
<b>XIV. KONSOLIDIMI DHE PËRFUNDIMI I PËRMBAJTJES SË PROJEKT HZK</b>				
1) Konsolidimi dhe përfundimi i Projekt HZK	<ul style="list-style-type: none"> <li>Përfundimi i Kapitujve si: Hyrje, Arsyetimi, Përkufizimet, etj.</li> <li>Konsolidimi dhe përfundimi i Pjesës Hartografike.</li> </ul>	Përmbushja e kërkesave ligjore që dalin nga Ligjit dhe UA për HZK.	3	Udhëheqësi komunal i projektit dhe ekipi mbështetës.
2) Dorëzimi i Projekt HZK në MMPH për vlerësim para shqyrtimit publik	<ul style="list-style-type: none"> <li>Dorëzimi i Projekt HZK në MMPH;</li> <li>Prezantimi i Projekt HZK në MMPH;</li> <li>Marrja e pëlqimit nga MMPH për zhvillim të shqyrtimit publik.</li> </ul>	Përmbushja e kërkesave ligjore që dalin nga Ligjit dhe UA për HZK.	6	Udhëheqësi komunal i projektit dhe ekipi mbështetës.
<b>XV. HARTIMI I VLERËSIMIT STRATEGJIK MJEDISOR PËR HZK</b>				
1) Hartimi i raportit të Vlerësimit Strategjik Mjedisor (VSM) paralelisht me procesin e hartimit të HZK-së	<ul style="list-style-type: none"> <li>Vlerësimi i kushteve zhvillimore;</li> <li>Vlerësimi i kushteve ndërtimore;</li> <li>Takime dhe konsultime sipas nevojës.</li> </ul>	Përmbushja e kërkesave ligjore.	1 vit (tentativisht).	Udhëheqësi komuna i projektit, sektori i mjedisit dhe eksperti i angazhuar.
<b>XVI. SHQYRTIMI PUBLIK I PROJEKT HZK</b>				
1) Vendimi për Zhvillimin e Shqyrtimit Publik	<ul style="list-style-type: none"> <li>Përgatitja e Vendimit për Zhvillim të Shqyrtimit Publik;</li> <li>Miratimi i Vendimit për Zhvillim të Shqyrtimit Publik në Kuvendin K.omunal.</li> </ul>	Përmbushja e kërkesave ligjore që dalin nga Ligji.	1	Kryetari i Komunës, Udhëheqësi komunal i projektit, dhe ekipi mbështetës).
2) Organizimi i Shqyrtimit Publik	<ul style="list-style-type: none"> <li>Njoftimi zyrtar për hollësitë rreth shqyrtimit publik;</li> </ul>	Përmbushja e kërkesave ligjore që dalin nga	4	Udhëheqësi Komunal i projektit,

	<ul style="list-style-type: none"> <li>• Hapja zyrtare e shqyrtimit publik;</li> <li>• Shpallja e Projekt HZK në ëeb faqe të komunës;</li> <li>• Prezantimi i Projekt HZK, në ditën e përcaktuar në njoftimin zyrtar;</li> <li>• Ekspozimi i Projekt HZK në hapësirat komunale, etj.</li> </ul>	Ligji.		EKP (dhe ekipi Mbështetës).
<b>3) Raporti i Shqyrtimit Publik</b>	<ul style="list-style-type: none"> <li>• Pranimi i vërejtjeve, sugjerimeve nga banorët;</li> <li>• Përgatitja e Raportit të Shqyrtimit Publik;</li> <li>• Përfshirja e komenteve dhe sugjerimeve në Propozim HZK sipas komenteve/ sugjerimeve të pranuar.</li> </ul>	Përmbushja e kërkesave ligjore që dalin nga Ligji.	2	Udhëheqësi komunal i projektit dhe ekipi mbështetës.
<b>XVII. MIRATIMI I PROPOZIM HZK-së</b>				
<b>1) Miratimi i Propozim HZK nga MMPH-ja</b>	<ul style="list-style-type: none"> <li>• Dorëzimi i Propozim HZK për miratim në MMPH;</li> <li>• Inkorporimi i vërejtjeve, komenteve dhe sygjërimeve nga MMPH (nëse ka);</li> <li>• Miratimi i Propozim HZK nga MMPH.</li> </ul>	Përmbushja e kërkesave ligjore që dalin nga Ligji.	6	Udhëheqësi Komunal (dhe ekipi mbështetës).
<b>2) Miratimi i Propozim HZK nga Kuvendi Komunal</b>	<ul style="list-style-type: none"> <li>• Dorëzimi i Propozim HZK për miratim në KK;</li> <li>• Përfshirja e kërkesave eventuale për ndryshime dhe plotësime nga KK;</li> <li>• Miratimi i Propozim HZK nga KK.</li> </ul>	Përmbushja e kërkesave ligjore që dalin nga Ligji.	2	Udhëheqësi Komunal, Ekipi mbështetës dhe Kryetari i Komunës.
<b>3) Dorëzimi i të dhënave dhe versionit elektronik të HZK të miratuar në MMPH.</b>	<ul style="list-style-type: none"> <li>• Përgatitja e të dhënave dhe versionit elektronik të HZK të miratuar në MMPH.</li> <li>• Dorëzimi i të dhënave dhe versionit elektronik të HZK të miratuar në MMPH.</li> <li>• Shpallja e HZK-së së miratuar në web faqen e Komunës</li> </ul>	Përmbushja e kërkesave ligjore që dalin nga Ligji.	1	Udhëheqësi Komunal, Zyra për Informim dhe ekipi mbështetës.
* Disa prej aktiviteteve do të zhvillohen paralelisht gjatë procesit të hartimit të HZK-së.				





**Republika e Kosovës**

**Kuvendi i Komunës -Vushtrri**

Në bazë të nenit 12.2 "d" dhe 14.1 të Ligjit Nr.03/L-040 për Vetëqeverisje Lokale, dhe nenit 41.2, "ç" të Statutit të Komunës së Vushtrrisë, Kuvendi i Komunës së Vushtrrisë në mbledhjen e mbajtur më **27 shtator 2018**, mori këtë:

### **VENDIM**

### **PËR CAKTIMIN E LOKACIONIT PËR NDËRTIMIN E OBJEKTIT TË QMF-së NË VUSHTRRI**

1. Me këtë vendim caktohet lokacioni për ndërtimin e objektit të Qendrës të Mjekësisë Familjare në Vushtrri, në pjesë të parcelës kadastrale P-70202016-02358-12, në sipërfaqe prej 1400 m<sup>2</sup>, nga sipërfaqja e përgjithshme prej 41655 m<sup>2</sup>, Zona Kadastrale Vushtrri, pronë e Komunës së Vushtrrisë.
2. Për zbatimin e këtij vendimi obligohen: Drejtoria për Shëndetësi dhe Mirëqenie Sociale dhe Drejtoria për Gjeodezi, Kadastër dhe Pronë.
3. Pjesë përbërëse e këtij vendimi janë certifikata mbi të drejtën e pronës dhe kopja e planit
4. Ky vendim hyn në fuqi pesëmbëdhjetë (15) ditë pas regjistrimit në Zyrën e Protokollit të Ministrisë për Administrimin e Pushtetit Lokal, si dhe shtatë (7) ditë pas publikimit në faqen zyrtare të Komunës së Vushtrrisë.

**Nasuf Aliu**



**Kryesues i Kuvendit**



Republika e Kosovës  
Republika Kosovo-Republic of Kosovo  
Qeveria - Vlada - Government

MINISTRIA E MËDITIT DHE PLANIFIKIMIT HAPËSINOR /MINISTARSTVO SREDINE I PROSTORNOG PLANIRANJA/MINISTRY OF ENVIRONMENT AND SPATIAL PLANNING  
AGJENCIA KADASTRALE E KOSOVËS / KATASTARSKA AGENCIJA KOSOVA / KOSOVO CADASTRAL AGENCY

### CERTIFIKATË / CERTIFIKAT / CERTIFICATE

1815647

NJËSIA KADASTRALE / KATASTARSKA JEDINICA / CADASTRAL UNIT : P-70202016-02358-12

Numri i lëndës / Broj Predmet / Case Referent Number:  
Data dhe koha e lëshimit / Datum i vreme izdavanja / Date and time of submission:  
Komuna / Opština / Municipality:  
Zona kadastrale / Katastarska Zona / Cadastral Zone:  
Zyra Kadastrale Komunale / Opštinska Katastarska Kancelarija / Municipal Cadastral Office:

18-5643/18  
28.08.2018 - 15:32  
Vushtri / Vučitrn / Vushtri  
VUSHTRRI / VUSHTRRI / VUSHTRRI  
Vushtri / Vučitrn / Vushtri

### A. TË DHËNAT PËR NJËSINË KADASTRALE / PODACI O KATASTARSKOJ JEDINICI / CADASTRAL UNIT DATA

Numri i njësisë kadastrale Broj katastarske jedinice Cad. Unit. No.	Lloji i njësisë Vrsta jedinice Unit Type	Lloji i pronës Vrsta imovine Property Type	Zona U/R G/S U/R	Sipërfaqja Površina Area (m <sup>2</sup> )	Përshkrim Opis Description	Krijuar më datën Urađeno na dan Created On	Azhuruar Ažurirano Updated
P-70202016-02358-12	PARCELE / PARCELA / PARCEL	Pronë shoqërore / Društvena Imovina / Socially owned Land	Urban	41655		08.05.2018	

### A.1 ADRESA E NJËSISË KADASTRALE / ADRESA KATASTARSKE JEDINICE / CADASTRAL UNIT ADDRESS

Vendbanimi - adresa Prehvaliste - adresa Resident - address	Kodi Postal Poštanski Kod Postal Code	Hollësitë e adresës Pojednosti adrese Address Details	Krijuar më datën Urađeno na dan Created On	Azhuruar Ažurirano Updated
VNESHTA/VNESHTA/VNESHTA		VNESHTA	08.05.2018	



**A.2 LLOJI I SHFRYTËZIMIT / VRSTA KORISCENJA / TYPE OF USE**

Numri Broj Number	Lloji i shfrytëzimit të parcelës Vrsta koriscenja parcele Parcel Type Of Use	Shfrytëzimi aktual i parcelës Trenutno koriscenje parcele Parcel Current Use	Kualiteti i klasës Kvalitet klase Quality Class	Sipërfaqja Površina Area (m <sup>2</sup> )
1	Tokë Tjetër/Ostalo Zemljiste/Other Land	Jo Pjellore/Neplodno/Unproductive		36951
2	Tokë Ndërtimore/Gradjevinisko zemljište/Construction land	Shtëpi -Ndërtese/Kuca-Zgrada/House-Building		4704

**B. PRONARRI/POSEDUESI - VLASNIK/DRŽALAC - OWNER/POSSESSOR**

Të drejtat Prava Rights	Emri Ime Name	Nr. - personal Licent broj ID. No.	Vendbanimi Prebivaliste Resident	Kodi postal Poštanski kod Postal code	Hollësitë e adresës Pojednosti adrese Address details	Pjesa e pronës Deo imovine Share quota	Pershkrimi Opis Description	Azhuruar Azuritano Updated
Pronësi individuale (Një Pronarë) / Individualno Vlasništvo (1 V.l.) / single owner	<b>P SH .KOMUNA E VUSHTRRIË</b>	KCID0201037	VUSHTRRI / VUSHTRRI / VUSHTRRI /		2	1/1		08-05-2018











REPUBLICA E KOSOVËS - REPUBLIKA E KOSOVO  
KOMUNA E VUSHTRRISE-OPSTINA VUCITRN

01 Nr. / Br. 257/18

Nr. i fq. / Br. st. - 1 -

Data: / Datum 27.09.2018

VUSHTRRI - VUCITRN



## Republika e Kosovës

## Kuvendi i Komunës -Vushtrri

Në bazë të nenit 12.2 pika „d” lidhur me nenin 17 pika „o” të Ligjit për Vetëqeverisjen Lokale Nr.03/L-40, nenit 7 dhe 13 të Ligjit për Sistemin e Adresave Nr.04/L-071, nenit 6 paragrafi 1.1.15 dhe 1.2 të Udhëzimit Administrativ Nr.14/2012 për Krijimin dhe Administrimin e Listës Alfabetike për Emërtime, Listës Rezervë dhe Vendosjen e Tyre nga Regjistri Komunal i Adresave, si dhe nenin 40.2 pika „h” dhe nenin 41.2 pika „ç” të Statutit të Komunës së Vushtrrisë Nr.58/11 i dt.28.4.2011, Kuvendi i Komunës së Vushtrrisë në mbledhjen e mbajtur më **27 shtator 2018**, mori këtë:

### V E N D I M

#### **PËR SHKËPUTJEN E NJË SEGMENTI SEKONNDAR NGA RRUGA „SADAKO OGATA”, FORMIMI I RRUGËS SË RE DHE EMËRTIMI I SAJ ME EMRIN „SHKELZEN SYLA”**

- 1.Me këtë vendim aprovet kërkesa për shkëputjen e një segmenti sekondar nga rruga „Sadako Ogata”, formimi i rrugës së re dhe emërtimi i saj me emrin e „Shkelzen Sylës” me kod të ri 11412 e cila rrugë gjendet në lagjen Sylë në fshatin Reznik.
- 2.Për zbatimin e këtij vendimi obligohen: Drejtoria për Shërbime Publike, Drejtoria për Gjeodezi, Kadastër dhe Pronë dhe Drejtoria për Urbanizëm dhe Mbrojtje të Mjedisit
3. Ky vendim hyn në fuqi pesëmbëdhjetë (15) ditë pas regjistrimit në Zyrën e Protokollit të Ministrisë për Administrimin e Pushtetit Lokal, si dhe shtatë (7) ditë pas publikimit në faqen zyrtare të Komunës së Vushtrrisë.

Nasuf Aliu



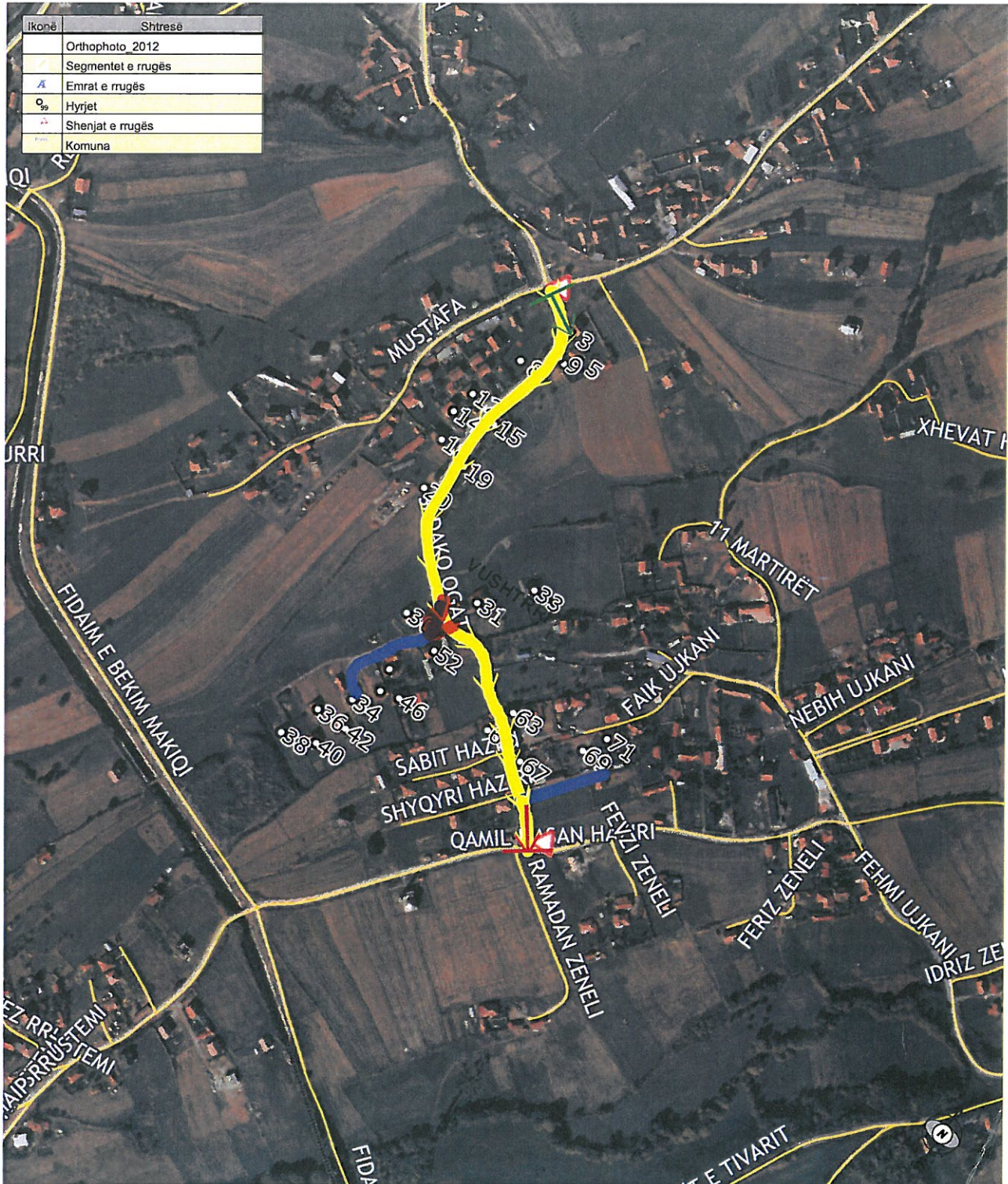
  
Kryesues i Kuvendit





# SADAKO OGATA, segment i rrugës

18.09.2018 15:25



0 50 100 150 200m

## Biografia e Shkelzen Syles:



Shkelzen Syla i lindur më datën: 18.02.1961, shkollen fillore e kishte mbaruar në Shkollen Abdyl Frashri, Druar. Pastaj shkollen e lartë ekonomike e mbaroj në Mitrovicë. Shkelzeni ishte përfaqësues i fshatit Reznik, ka qenë kryetar i degës së LDK-së në Reznik që nga themelimi i lidhjes deri në vitin 1999.

Në vitin 2000 ishte punsuar në Shërbimin Policor të Kosovës, ku i shërbeu qytetarve me ndershmëri dhe përpikëri, ishte në sektorin e Hetuesis për krime të rënda, qytetarëve i shërbeu deri në vitin 2015, pas një sëmundje të rëndë vdiç më datën 12.07.2015.

Emri	Mbiemri	Nenshkrimi
Besnik	Syla	Besnik S
Urim	Syla	U. SYLA
Sabit	Syla	S. SYLA
Bashkim	Syla	Bashkim S
Ismajl	Syla	Ismajl S
Shyqyri	Syla	SH. S
Rexhep	Syla	Rexhep S
Mustaf	Syla	Mustaf S
Afrim	Syla	Afrim S
Besim	Syla	Besim Syla
Muharrem	Syla	Muharrem S
	Syla	

Të gjithë banorët janë të pajtimit që rruga të emërohet sipas kërresës së parashtruar.