

Republika e Kosovës


Kuvendi i Komunës-Vushtrri

Në mbështetje të nenit 12.2 “d” nenin 17.2 pika “c” të Ligjit Nr.03/L40 për Vetëqeverisje Lokale, nenin 40.2 “dh” nenin 41.2 pika “ç” të Statutit të Komunës, Kuvendi i Komunës së Vushtrrisë në mbledhjen e mbajtur më **30 qershor 2016**, mori këtë:

VENDIM

PËR CAKTIMIN E LOKACIONIT PËR NDËRTIMIN E QENDRËS PËR TRAJTIMIN E FËMIJËVE ME NEVOJA TË POSAÇME NË FSHATIN NEDAKOC

- 1.Me këtë vendim caktohet lokacioni për ndërtimin e Qendrës për Trajtimin e Fëmijëve me Nevoja të Posaçme në fshatin Nedakoc në ngastrën kadastrale nr.110-1, në sipërfaqe prej 0.11.09 ha, Zona Kadastrale Nedakoc, pronë e Komunës së Vushtrrisë.
2. Për zbatimin e këtij vendimi obligohen: Drejtoria për Urbanizëm dhe Mbrojtje të Mjedisit dhe Drejtoria për Gjeodezi, Kadastër dhe Pronë.
3. Ky Vendim hyn në fuqi pesëmbëdhjetë (15) ditë pas regjistrimit në Zyrën e protokollit të Ministrisë për Administrimin e Pushtetit Lokal, si dhe pas publikimit në faqen zyrtare të Komunës së Vushtrrisë.



Shpëtim Zhegrova

Kryesuesi i Kuvendit



REPUBLICA E KOSOVËS - REPUBLIKA KOSOVO
KOMUNA E VUSHTRISË - OPŠTINA VUČITRAN

01 Nr. / Br 124/16

Nr. i fq. / Br. st - 1 -

Data: / Datum 30.06.2016

VUSHTRRI - VUČITRAN



Republika e Kosovës

Kuvendi i Komunës-Vushtrri

Bazuar në nenin 12.2 “d” dhe nenin 40.2 “e” të Ligjit Nr.03/L-040 për Vetëqeverisje Lokale, nenin 41.2 “ç” të Statutit të Komunës, Kuvendi i Komunës së Vushtrrisë në mbledhjen e mbajtur më **30 qershor 2016**, mori këtë:

V E N D I M

PËR FORMIMIN E KOMISIONIT PËR KONSTATIMIN E GJENDJES FAKTIKE LIDHUR ME PRONAT QË JANË NË SHFRYTËZIM NGA SHTËPIA NDËSHKUESE PËRMIRËSUESE NË FSHATIN SMREKONICË

1. Me këtë vendim formohet komisioni komunal për konstatimin e gjendjes faktike lidhur me shfrytëzimin e pronave nga ana e Shtëpisë Ndëshkuese Përmirësuese në fshatin Smrekonicë në këtë përbërje:


- 1.1 Ilmi Azemi, anëtar i kuvendit (PDK);
- 1.2 Fatime Haziri, anëtare e kuvendit (LDK);
- 1.3 Ali Januzi, anëtar i kuvendit (VV);
- 1.4 Bedri Dobra, (Drejtor i Drejtorisë për Gjeodezi, Kadastër, dhe Pronë) dhe
- 1.5 Ilirjana Azemi, (zyrtare në Drejtorinë e Urbanizmit).

2. Komisioni në fjalë ka për obligim që të konstatoj gjendjen faktike të pronave që shfrytëzohen nga ana e Shtëpisë Ndëshkuese Përmirësuese (mënyrën e shfrytëzimit, të drejtën e pronësisë kulturën e pronave si dhe do të verifikoj vërtetësinë e dokumentacionit nga kopja në origjinal).

3. Pas përfundimit të këtij procesi komisioni ka për obligim që të hartoj procesverbal lidhur me gjendjen e konstatuar të këtyre pronave dhe të njëjtin duhet t’ia adresoj kuvendit të komunës.

4. Për zbatimin e këtij vendim kujdeset komisioni i cekur në pikën 1 të këtij vendimi.

5. Ky Vendim hyn në fuqi pesëmbëdhjetë (15) ditë pas regjistrimit në Zyrën e protokollit të Ministrisë për Administrimin e Pushtetit Lokal, si dhe pas publikimit në faqen zyrtare të Komunës së Vushtrrisë.



Shpëtim Zhegrova

Kryesuesi i Kuvendit



Republika e Kosovës

REPUBLIKA E KOSOVËS - REPUBLIKA KOSOVO	
KOMUNA E VUSHTRRIË - OPŠTINA VUČITRŃ	
01 Nr. / Br	125/16
Nr. i fq. / Br. st	- 1 -
Data: / Datum	30.06.2016
VUSHTRRI - VUČITRŃ	



Kuvendi i Komunës-Vushtri

Bazuar në nenin 12.2 “d” dhe nenin 40.2 “e” të Ligjit Nr.03/L-040 për Vetëqeverisje Lokale, nenin 41.2 “ç” të Statutit të Komunës, Kuvendi i Komunës së Vushtrrisë në mbledhjen e mbajtur më **30 qershor 2016**, mori këtë:

V E N D I M

PËR FORMIMIN E KOMISIONIT PËR KONSTATIMIN E GJENDJES FAKTIKE TË PARCELËS KADASTRALE NR.2119-0 PRONË E KOMUNËS SË VUSHTRRIË

1.Me këtë vendim formohet komisioni komunal për konstatimin e gjendjes faktike në parcelën kadastrale nr. P-70202016-02119-0 në sipërfaqe prej 499 m² ZK-Vushtri pronë e komunës së Vushtrrisë në këtë përbërje:

- 1.1 Habib Mustafa, anëtar i kuvendit;
- 1.2 Shkelzen Feka anëtar i kuvendit;
- 1.3 Ali Januzi, anëtar i kuvendit;
- 1.4 Sabri Ferati, anëtar i kuvendit dhe
- 1.5 Bedri Dobra, (Drejtor i Drejtorisë për Gjeodezi, Kadastër, dhe Pronë).

2.Komisioni në fjalë ka për obligim që të konstatoj saktë dhe drejtë gjendjen faktike të pronës së sipër cekur duke identifikuar destinimin (kulturën) e saj.

3. Pas përfundimit të këtij procesi komisioni ka për obligim që të hartoj procesverbal lidhur me gjendjen e konstatuar të kësaj prone dhe të njëjtin duhet t’ia adresoj kuvendit të komunës.

4. Për zbatimin e këtij vendim kujdeset komisioni i cekur në pikën 1 të këtij vendimi.

5. Ky Vendim hyn në fuqi pesëmbëdhjetë (15) ditë pas regjistrimit në Zyrën e protokollit të Ministrisë për Administrimin e Pushtetit Lokal, si dhe pas publikimit në faqen zyrtare të Komunës së Vushtrrisë.

Shpëtim Zhegrova
Kryesuesi i Kuvendit



Republika e Kosovës

Kuvendi i Komunës-Vushtrri

Në bazë të nenit 12, nenit 17 shkronja (b), neni 40 shkronja(l) të Ligjit për Vetëqeverisje Lokale të Kosovës Nr. 03/L-040, ("Gazeta Zyrtare e Republikës së Kosovës" Nr. 28 qershor 2008); nenit 5 paragrafi 1.2 pika 1.2.2, neni 10 paragrafi 2 nën paragrafi 2.1, neni 11 paragrafi 1.3. dhe nën paragrafët 1.3.1, 1.3.2, 1.3.3, 1.3.4, 1.3.5, si dhe paragrafi 1.5. neni 16, dhe neni 26 paragrafi 3 i Ligjit për Planifikim Hapësinor Nr. 04/L-174, datës 31.07.2013, Udhëzimit Administrativ Nr.24/2015 mbi elementet dhe kërkesat themelore për Hartimin, zbatimin dhe monitorimin e Hartës zonale të Komunës, neni 77 pika (j) të Statutit të Komunës së Vushtrrisë Kuvendi Komunal në Vushtrri në mbledhjen e mbajtur më datë **30 qershor 2016**, mori këtë :

VENDIM PËR HARTIMIN E HARTËS ZONALE TË KOMUNËS SË VUSHTRRIË

- 1.Me këtë vendim fillohet hartimi i hartës zonale të komunës (HZK).
- 2.Me këtë vendim përkufizohet: hartimi i Hartës Zonale të Komunës është një dokument multi-sektorial i cili përcakton caqet afatgjata të zhvillimit ekonomik, social dhe hapësinor . Harta Zonale e Komunës duhet të përfshijë planin dhe zhvillimin e zonave urbane dhe rurale për periudhën kohore së paku tetë (8) vite.
- 3.Me hartimin e Hartës Zonale të Komunës nga pika 1 i këtij vendimi arrihet shtrirja hapësinore dhe gjeografike e qëllimeve dhe objektivave të parapara me Planin Zhvillimor Komunal , me qëllim të përcaktimit të hollësishëm të llojit , destinimit dhe shfrytëzimit të planifikuar të hapësirës dhe masat e veprimit të bazuara në kohëzgjatje dhe projeksione të arritshme të investimeve publike dhe private për tërë territorin e Komunës së Vushtrrisë.
- 4.Territori i Komunës së Vushtrrisë ka sipërfaqe prej $S=345 \text{ km}^2$ dhe ndahet në 67 zona kadastrale të cilat janë:
 - 4.1 Akrashticë, Balincë, Banjskë, Beçiq, Beçuk, Begaj, Bivolak, Bozhlan, Brusnik, Bukosh, Ceceli, Dalak, Dobëllukë, Druar, Dubovc, Dumnicë e Epërme, Dumnicë e Llugës, Dumnicë e Poshtme, Galicë, Gllavinë, Gojbulë, Gracë, Gumnishtë, Hercegovë, Karaçë, Kollë, Kunovikë, Kurillovë, Jezerë, Lumadh, Mavriq, Maxhunaj, Mihaliq, Miraçë, Nedakoc, Novolan, Ashlan, Pantinë, Pasomë, Pestovë, Prelluzhë, Reznik, Ropicë, Samadrexhë, Sfaraçak i Epërm ,Sfaraçak i Poshtëm, Shalë, Shilovicë, Skoçan, Skromë, Sllakoc, Sllatinë, Smrekonicë, Stanoc i Epërm, Stanoc i Poshtëm, Stroc, Studime e Epërme, Studime Poshtme, Taraxhë, Tërllabuq, Vërrnicë, Vesekovc, Vilanc, Vushtrri, Zagorë dhe Zhilivodë.
- 5.Bartës i punimit të Hartës Zonale të Komunës caktohet: Drejtoria për Urbanizëm dhe Mbrojtje të Mjedisit.
- 6.Monitorimi i zbatimit të Hartës Zonale të Komunës bëhet nga Kuvendi i Komunës, hartimi dhe raportimi i raportit vjetor lidhur me zbatimin e tij.

7.Mjetet për punimin e dokumentit të planifikimit hapësinor sigurohen nga buxheti i Komunës së Vushtrrisë.

8.Hartën Zonale të Komunës e harton APKPMH (Autoriteti Komunal Përgjegjës për Planifikim dhe Menaxhim Hapësinor) së bashku me drejtoritë sektoriale dhe burimeve njerëzore brenda komunës sipas Ligjit Nr. 03/L-241 Për Prokurim Publik në Republikën e Kosovës.

9.Harta Zonale e Komunës do të jetë bazë për punimin e Planeve Rregulluese të Hollësishme (PRRH).

10.Harta Zonale e Komunës do të jetë e bazuar në Planin Zhvillimor Komunal (PZHK), pas miratimit të tij në Kuvendin e Komunës.

11.Bartësi i hartimit të dokumentit të planifikimit hapësinor sipas nenit 1 të këtij vendimi është i obliguar që dokumentin e planifikimit hapësinor ta hartojë në afat prej 10 muaj nga dita e përzgjedhjes së përfituesit për Hartimin e Hartës Zonale.

12.Hartimi i Hartës Zonale të Komunës , para finalizimit duhet të vihet në konsultime publike dhe në shqyrtim publik. Paraqitja e HZK në shqyrtim publik dhe koha për dhënien e shqyrtimeve dhe komenteve do të shpallen përmes njoftimeve publike.

13.Dokumenti i Hartës Zonale të Komunës (HZK) hartohet për periudhën kohore tetë (8) vite.

14.Dokumenti i planifikimit hapësinor sipas nenit 1 të këtij vendimi duhet të jetë në gjuhët zyrtare të komunës dhe së paku në 3 (kopje) të shtypura e të vulosura dhe 3 kopje digjitale të origjinalit.

15.Vendimi mbi punimin e dokumentit të planifikimit hapësinor (HZK) është dokument publik dhe shpallet në Gazetën Zyrtare.

16.Pjesë e këtij vendimi është programi për hartimin dhe menaxhimin e procesit të planifikimit i paraparë me nenin 11 pika 1.3 të Ligjit për Planifikim Hapësinorë Nr. 04/L-174.

17. Për zbatimin e këtij vendimi obligohen: Drejtoria për Urbanizëm dhe Mbrojtje të Mjedisit dhe drejtorit tjera kompetente komunale.

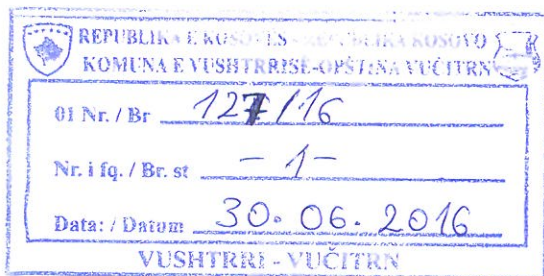
18. Ky Vendim hyn në fuqi pesëmbëdhjetë (15) ditë pas regjistrimit në Zyrën e protokollit të Ministrisë për Administrimin e Pushtetit Lokal, si dhe pas publikimit në faqen zyrtare të Komunës së Vushtrrisë.

Shpëtim Zhegrova

Kryesuesi i Kuvendit



Republika e Kosovës



Kuvendi i Komunës-Vushtrri

Në bazë të nenit 12.2 pika "d", të Ligjit Nr.03/L-40 për Vetëqeverisjen Lokale, nenit 6, 7 të Ligjit për Dhënie në Shfrytëzim dhe Këmbimin e Pronës së Paluajtshme të Komunës Nr.04/L-144, nenit 11,12 të Rregullores QRK NR.23/2013 për Caktimin e Procedurave të Dhënies në Shfrytëzim dhe Këmbimit të Pronës së Paluajtshme të Komunës dhe nenit 41.2 pika "ç" të Statutit të Komunës së Vushtrrisë, Kuvendi i Komunës së Vushtrrisë në mbledhjen e mbajtur me **30 qershor 2016**, mori këtë:

V E N D I M

PËR DHËNIEN NË SHFRYTËZIM AFATGJATË PËR 99 VITE TË PRONËS SË PALUAJTSHME KOMUNALE NDËRTIMORE TË KOMUNËS SË VUSHTRRISË

- 1.Me këtë vendim lejohet dhënie në shfrytëzim afatgjatë për 99 vite e pronës së paluajtshme të komunës së Vushtrrisë në ngastrat kadastrale nr. 2256-11-e cila është pronë e komunës, Zona Kadastrale Vushtrri, me kulture oborr 500 m²,kullosë 110m² dhe ndërtesë 200m² gjegjësisht gjithsejtë: 810m² ku nga sipërfaqja e përgjithshme jepen në shfrytëzim 675 m², e cila gjendet në rrugën "Jeton Tërrstena" Vushtrri.
- 2.Prona e cekura në pikën 1 të këtij vendimi jepet në shfrytëzim afatgjatë për 99 vite përmes ankandit personave fizik dhe juridik, për rregullimin dhe ndërtimin e objektit banesor-afarist të cilat janë të parapara sipas Planeve Rregulluese Urbane në fuqi.
- 3.Komuna do ta ruaj interesin e saj publik përmes kushteve që do ti përcaktoj me rastin e zhvillimit të procedurave të ankandit publik, kurse pjesën tjetër investitori. Çmimi fillestar i ankandit publik të jetë 460m² banim neto,(nga 115 m² neto për katër familjet të cilat banojnë në objektin në fjalë) ndërsa investitori ta merr përsipër pagesën e qirasë mujore në vlerë prej 150€ për katër familje, deri në dorëzimin e çelësave.
- 4.Obligohet Komisioni për dhënie në shfrytëzim të pronës komunale të zhvilloj procedurat për shpalljen e ankandit si dhe Drejtoria për Urbanizëm dhe Mbrojtje të Mjedisit që të bëjë përditësimin dhe mirëmbajtjen e listës, pas përfundimit të procedurave të ankandit .
- 5.Pjesë e këtij Vendimi janë: certifikatat e pronësisë kopja e planit incizimi gjeodezik, skica e Planit Zhvillimor Komunal të Vushtrrisë e paraqitur në pjesë grafike dhe pjesa tekstuale.
6. Ky Vendim hyn në fuqi pesëmbëdhjetë (15) ditë pas regjistrimit në Zyrën e protokollit të Ministrisë për Administrimin e Pushtetit Lokal, si dhe pas publikimit në faqen zyrtare të Komunës së Vushtrrisë.

Shpëtim Zhegrova
Kryesuesi i Kuvendit



Republika e Kosovës

REPUBLIKA E KOSOVES - REPUBLIKA KOSOVO	
KOMUNA E VUSHTRRISË-OPSTINA VUÇITRN	
01 Nr. / Br	128/15
Nr. i fq. / Br. st	- 1 -
Data / Datum	30.06.2016
VUSHTRRI - VUÇITRN	



Kuvendi i Komunës- Vushtrri

Bazuar në nenin 12.1 pika "d" të Ligjit Nr. 03/L-040, për Vetëqeverisjen Lokale dhe nenit 41.2 pika "ç" të Statutit të Komunës, Kuvendi i Komunës së Vushtrrisë në mbledhjen e mbajtur më **30 qershor 2016**, mori këtë:

VENDIM
LIDHUR ME KËRKESËN E AUTO-KOMBAJNERËVE TË KOMUNËS SË
VUSHTRRISË

- 1.Me këtë vendim obligohen të gjithë auto-kombajnerët që operojnë jashtë territorit të Komunës së Vushtrrisë që të marrin pëlqim për ushtrimin e veprimtarisë së tyre në territorin e Komunës së Vushtrrisë nga Drejtoria për Ekonomi, Bujqësi, Pylltari dhe Zhvillim Rural dhe nga Drejtoria për Inspektive.
- 2.Për zbatimin e këtij vendimi obligohen: Drejtoria për Ekonomi, Bujqësi, Pylltari dhe Zhvillim Rural dhe Drejtoria për Inspektive.
3. Ky Vendim hyn në fuqi pesëmbëdhjetë (15) ditë pas regjistrimit në Zyrën e protokollit të Ministrisë për Administrimin e Pushtetit Lokal, si dhe pas publikimit në faqen zyrtare të Komunës së Vushtrrisë.



Shpëtim Zhegrova

Kryesuesi i Kuvendit



Republika e Kosovës

REPUBLIKA E KOSOVËS - REPUBLICA E KOSOVOS	
KOMUNA E VUSHTRRISE-GPSHINA VUÇITRIN	
01 Nr. / Br	129/16
Nr. i fq. / Br. st	-1
Data: / Datum	30.06.2016
VUSHTRRI - VUÇITRIN	



Kuvendi i Komunës-Vushtri

Bazuar në nenin 12.2 “d” dhe nenin 40.2 “e” të Ligjit Nr.03/L-040 për Vetëqeverisje Lokale, nenin 41.2 “ç” të Statutit të Komunës, si dhe Vlerësimin të ligjshmërisë së Vendimit Nr.192/15 të me numër të referencës 25028/15 i datës 05.11.2015 të lëshuar nga komisioni i përbashkët i MMPH-MAPL, Kuvendi i Komunës së Vushtrrisë në mbledhjen e mbajtur me **30 qershor 2016**, mori këtë:

VENDIM
PËR SHFUQIZIMIN E VENDIMIT 01 NR.192/15 I DATËS 29.09.2015

- 1.Me këtë vendimi shfuqizohet vendimi i Kuvendit të Komunës së Vushtrrisë 01 Nr.192/15 i datës 29.09.2015 për hartimin e Hartës Zonale të Komunës së Vushtrrisë.
2. Për zbatimin e këtij vendimi obligohet: Drejtoria për Urbanizëm dhe Mbrojtje të Mjedisit.
3. Ky Vendim hyn në fuqi pesëmbëdhjetë (15) ditë pas regjistrimit në Zyrën e protokollit të Ministrisë për Administrimin e Pushtetit Lokal, si dhe pas publikimit në faqen zyrtare të Komunës së Vushtrrisë.

Shpëtim Zhegrova

Kryesuesi i Kuvendit





REPUBLIKA E KOSOVËS - REPUBLIKA KOSOVO	
KOMUNA E VUSHTRRIË-OPŠTINA VUČITRAN	
01 Nr. / Br	130/16
Nr. i fq. / Br. st	-1-
Data: / Datum	30. 06. 2016
VUSHTRRI - VUČITRAN	



Republika e Kosovës

Kuvendi i Komunës- Vushtrri

Në mbështetje të nenit 12.1, pika “d” të Ligjit Ligji Nr. 03/L-040 për Vetëqeverisjen Lokale, nenit 41.2, pika “ç” të Statutit të Komunës, Ligjit Nr. 04/L-051 për parandalimin e konfliktit të interesit, Ligjit Nr. 04/L-050 për deklarimin e pasurisë, Ligjit Nr. 03-L-149 për Shërbimin Civil të Republikës së Kosovës, Udhëzimit Administrativ Nr.02/2008 (MAP) për regjistrimin e dhuratave në institucionet e shërbimit civil të Republikës së Kosovës, Udhëzim Administrativ Nr.02/12 për procedurat, kriteret dhe metodologjinë e përgatitjes dhe miratimit të dokumenteve strategjike dhe planeve për zbatimin e tyre, Kuvendi i Komunës së Vushtrrisë në mbledhjen e mbajtur më **30 qershor 2016** aprovoi këtë:

VENDIM

PËR APROVIMIN E PLANIT PËR INTEGRITET I KOMUNËS SË VUSHTRRIË 2016-2019

- 1.Me këtë vendim aprovet Plani për Integritet i Komunës së Vushtrrisë për periudhën 2016-2019.
- 2.Për zbatimin e këtij plani kujdesen: kryetari i komunës dhe drejtorit kompetente të Komunës së Vushtrrisë
3. Pjesë përbërëse e këtij Vendimi është dokumenti me emërtimin “Plani për Integritet i Komunës së Vushtrrisë 2016 - 2019”.
- 4.Ky Vendim hyn në fuqi pesëmbëdhjetë (15) ditë pas regjistrimit në Zyrën e protokollit të Ministrisë për Administrimin e Pushtetit Lokal, si dhe pas publikimit në faqen zyrtare të Komunës së Vushtrrisë.

Shpëtim Zhegrova
Kryesuesi i Kuvendit