



REPUBLICA E KOSOVËS - REPUBLIKA KOSOVO
KOMUNA E VUSHTRRIË-OPŠTINA VUÇITRIN

01 Nr. / Br 230/24

Nr. i fq. / Br. st - 1 -

Data: / Datum 26. 12. 2024

VUSHTRRI - VUÇITRIN



Republika e Kosovës

Kuvendi i Komunës-Vushtrri

Bazuar në nenin 12, paragrafi 12.2, shkronja "d" të Ligjit për Vetëqeverisjen Lokale Nr.03/L-040 (gazeta Zyrtare e Republikës së Kosovës Nr. 28 datë 04 qershor 2008), nenit 19 paragrafi 1 nënparagrafi 1.4 të Statutit të Komunës së Vushtrrisë, si dhe duke marrë për bazë Raportin për monitorimin dhe vlerësimin e ligjshmërisë së vendimeve të Kuvendit të Komunës së Vushtrrisë nga mbledhja e datës 02.12.2024, Kuvendi i Komunës së Vushtrrisë në mbledhjen e rregullt të mbajtur me datën **26 dhjetor 2024** merr këtë:

V E N D I M

Për shfuqizimin e vendimit me numër të protokollit Nr.211/24 i datës 02.12.2024

1. Me këtë vendim shfuqizohet vendimi i Kuvendit të Komunës 01Nr. 211/24 i datës 02.12.2024 për **dhënien në shfrytëzim afatgjatë për nëntëdhjetë e nëntë (99) vjet pronën e paluajtshme të Komunës, Pjesë nga Parcela Kadastrale Nr. P-70202016-00001-1 në Zonën Kadastrale Vushtrri përmes Shprehjes së Interesit, BY KOS L.L.C. në Vushtrri.**
2. Për zbatimin e këtij vendimi do të kujdesen: Kryetari i Komunës dhe Drejtoria për Gjeodezi Kadastër dhe Pronë.
3. Ky vendim hyn në fuqi pesëmbëdhjetë (15) ditë pas regjistrimit në Zyrën e Protokollit të Ministrisë së Pushtetit Lokal si dhe shtatë (7) ditë pas publikimit në faqen zyrtare të Komunës së Vushtrrisë.

Melihate Basholli-Latifi

Kryesuese e Kuvendit





Republika e Kosovës
Republika Kosova - Republic of Kosovo
Qeveria - Vlada - Government
Ministria e Administrimit të Pushtetit Lokal
Ministarstvo Administracije Lokalne Samouprave
Ministry of Local Government Administration

Për:	Ferit Idrizi, Kryetar i Komunës së Vushtrrisë Melihate Basholli-Latifi, Kryesuese e Kuvendit të Komunës së Vushtrrisë	
Kopje:	Njësisë për Administrimin e Dokumenteve në MAPL Njësisë për Administrimin e Dokumenteve në Komunë	
Përmes:	Elbert Krasniqi, Ministër i MAPL-së Jeton Qela, Sekretar i Përgjithshëm i MAPL-së	
Nga:	Erbil Hetemi, U.d. Udhëheqës i Departamentit Ligjor dhe Monitorim të Komunave	Datë: 09.12.2024
Zyrtarët përgjegjës:	1. Zyrtari konfirmues i vlerësimit ligjor Xhevat Tafa, Udhëheqës i Divizionit për Monitorim të Komunave	
	2. Zyrtari hartues i vlerësimit ligjor Maltin Shala, Zyrtar i lartë për Monitorimin e Komunave	
Lënda:	Kërkesë për rishqyrtimin e aktit	
Lloji i aktit:	Raport për mbledhjen rregullt të K.K. Vushtri, të datës 02.12.2024.	

I nderuar Kryetar,
E nderuar Kryesuese,

Ministria e Administrimit të Pushtetit Lokal (MAPL), në përputhje me mandatin e saj të përcaktuar me Ligjin Nr. 03/L-040 për Vetëqeverisje Lokale, shtojcën I, pika 9 të Rregullores (QRK) - Nr. 02/2021 për Fushat e Përgjegjësisë Administrative të Zyrës së Kryeministrit dhe Ministrive, ka monitoruar mbledhjen e rregullt të Kuvendit të Komunës së Vushtrrisë, të mbajtur me datë: 02.12.2024.

Në raportin e monitorimit janë evidentuar disa parregullsi procedurale sa i përket **pesë (5) pikave shtesë** të propozuara në rendin e ditës në mbledhjen e Kuvendit të Komunës së Vushtrrisë, të mbajtur me datë: 02.12.2024, të cilat janë:

- Propozim-Vendimi për dhënien në shfrytëzim afatgjatë për nëntëdhjetenëntë (99) vjet pronën e paluajtshme të Komunës Pjesë nga Parcela Kadastrale Nr. P-70202016-00001-1 në Zonën Kadastrale Vushtri përmes Shprehjes së Interesit, BY KOS L.L.C. në Vushtri.
- Propozim-Vendimi për dhënien në shfrytëzim afatgjatë për nëntëdhjetenëntë (99) vjet pronën e paluajtshme të Komunës Pjesë nga Parcela Kadastrale Nr. P-70202028-00412-1 në Zonën Kadastrale Stanoc i Poshtëm përmes Shprehjes së Interesit, Edona Company L.L.C. në Vushtri.
- Propozim-Vendimi për dhënien në shfrytëzim afatgjatë për nëntëdhjetenëntë (99) vjet pronën e paluajtshme të Komunës Pjesë nga Parcela Kadastrale Nr. P-70202028-00412-1 në Zonën Kadastrale Stanoc i Poshtëm përmes Shprehjes së Interesit. Electro

- Propozim-Vendimi për dhënien në shfrytëzim afatgjatë për nëntëdhjetenëntë (99) vjet pronën e paluajtshme të Komunës Pjesë nga Parcela Kadastrale Nr. P-70202028-00412-1 në Zonën Kadastrale Stanoc i Poshtëm përmes Shprehjes së Interesit, Timber Home SH.P.K. në Vushtri.
- Propozim-Vendimi për dhënien në shfrytëzim afatgjatë për nëntëdhjetenëntë (99) vjet pronën e paluajtshme të Komunës Pjesë nga Parcela Kadastrale Nr. P-70202016-01129-1 në Zonën Kadastrale Vushtri përmes Shprehjes së Interesit, Dallku AM SH.P.K në Vushtri.

Në raportin e monitorimit të Kuvendit të Komunës është konstatuar se pas hapjes së diskutimit për pika të rendit të ditës nga Kryesuesja e Kuvendit, kërkon dhe merr fjalën Drejtori për gjeodezi dhe kadastër i cili thotë se ne si komision për vlerësimin dhe zbatimin e procedurave për dhënien në shfrytëzim të pronës së paluajtshme të Komunës i propozojmë për procedim-votim në Kuvend për dhënie në shfrytëzim të pronës së paluajtshme afatgjatë për 99 vite, pesë (5) pika shtesë, Kryesuesja e Kuvendit i kërkon sqarime shtesë se në emër të kujt i bënë këto propozime si dhe i kërkon të i jepet me shkrim titulli i pikave të cilat po i propozon si pika shtesë për rendin e ditës, duke theksuar se edhe ajo vet, nuk është në dijeni për këto propozime dhe kërkon që të përgatiten materialet dhe të i'u shpërndahen anëtarëve të Kuvendit të Komunës. Gjatë kohës së diskutimeve, një anëtar i Kuvendit të Komunës i bënë me dije Drejtorit për gjeodezi dhe kadastër se Drejtori i komunës nuk ka të drejtë të propozoj pika shtesë për rend dite të mbledhjes së Kuvendit të Komunës, pasi që kjo është në kundërshtim me Ligjin Nr. 03/L-040 për Vetëqeverisje Lokale. Pas diskutimeve të shumta një anëtar i Kuvendit të Komunës, deklaroi se nëse nuk ka të drejtë Drejtori i Komunës të propozojë pikat shtesë në rendin e ditës atëherë i propozoj unë. Vazhdojnë diskutimet deri ne pauzë. Ndërsa pas pauzës fillon pjesa e dytë e seancës dhe Kryesuesja e Kuvendit i jep fjalën një anëtar i Kuvendit të Komunës, i cili propozon të futen në rend dite këto pika të propozuara nga Drejtori për gjeodezi dhe kadastër. Ligji Nr. 03/L-040 për Vetëqeverisje Lokale, neni 47 pika 2, përcakton se anëtar i Kuvendit të Komunës mund të kërkojë shtimin e një pikë në rendin e ditës gjatë seancës së rregullt të Kuvendit të Komunës, nëse çështja që kërkohet të përfshihet në rend të ditës është çështje urgjente me rëndësi publike. Poashtu, Udhëzimi Administrativ (MAPL) Nr. 02/2015 për mbajtjen e mbledhjeve të kuvendit të komunës, neni 7, pika 2 përcakton se mbledhja urgjente e Kuvendit të Komunës, thirret në rast të fatkeqësive natyrore dhe rrethanave tjera urgjente në komunë. Rrjedhimisht MAPL, konstaton se propozimi i këtyre pikave shtesë në mbledhje të Kuvendit të Komunës, fillimisht nga Drejtori për gjeodezi dhe kadastër bie ndesh me dispozitën e lartëshënuar.

Procedura dhe kriteret për dhënien në shfrytëzim dhe këmbimin e pronës së paluajtshme të komunës, rregullohet me Ligjin Nr. 06/L-092 dhe Rregulloren (QRK) Nr. 09/2020 për përcaktimin e procedurave për dhënien në shfrytëzim dhe këmbimin e pronës së paluajtshme të komunës, pas përfundimit të gjitha procedurave prona e komunës e cila jepet në shfrytëzim mund të përfshihet në pikat e rendit të ditës për miratim nga Kuvendi i Komunës, konform kriterëve të përcaktuara me nenin 43 pika 43.3, të Ligjit Nr. 03/L-040 për Vetëqeverisje Lokale dhe asesi si pikë shtesë e rendit të ditës siç është vepruar në mbledhjen e Kuvendit të Komunës së Vushtrisë, pasi që propozim vendimi për dhënien e pronës së paluajtshme të komunës në shfrytëzim nuk mund të trajtohet nga Kuvendi i Komunës si çështje urgjente.

Anëtarëve të Kuvendit të Komunës i'u janë shpërndarë një material rreth 500-600 faqeve, për çka disa nga anëtarët e Kuvendit të Komunës kanë shpreh shqetësimin se është e pamundur që gjatë vazhdimin të seancës të shqyrtohet i gjithë raporti. Për më tepër pas pauzës, këto pika shtesë janë vendosur të shqyrtohen në pikat e para të rendit të ditës menjëherë pas aprovimit të procesverbalit të mbledhjes së kaluar. Kryesuesja e Kuvendit të Komunës, është i obliguar që në bashkëpunim me ekzekutivin e Komunës të dorëzoj me kohë materialet e mbledhjes duke mundësuar që para miratimit të vendimeve për dhënien në shfrytëzim të pronës së paluajtshme të komunës, anëtarët e Kuvendit të Komunës të kenë kohën e mjaftueshme për shqyrtim të materialeve, raportit të komisionit dhe ofertës së rekomanduar nga komisioni, siç parashihet në nenin 22, paragrafi 1, të Rregullores (QRK) Nr. 09/2020 për përcaktimin e procedurave për dhënien në shfrytëzim dhe këmbimin e pronës së paluajtshme të komunës.

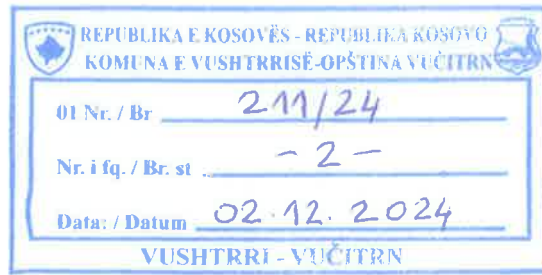
Duke pasur për bazë shkeljet procedurale të konstatuara gjatë mbledhjes së rregullt, të mbajtur me datë: 02.12.2024, MAPL, kërkon nga:

- Kuvendi i Komunës së Vushtrisë, që pesë (5) pikat shtesë të rendit të ditës për dhënien e pronës së paluajtshme të komunës në shfrytëzim afatgjatë, të rikthen për rishqyrtim në Kuvend të Komunës dhe anëtarëve të Kuvendit të Komunës, të i'u dërgohen materialet me kohë, konform procedurave të përcaktuara me nenin 43, pika 43.3 të Ligjit Nr. 03/L-040 për Vetëqeverisje Lokale.

Lidhur me pikat shtesë të rendit të ditës të lartshënuara, kërkojmë nga ju, që konform përgjegjësive të juaj të ndërmermi veprime për eliminim të parregullsive procedurale të konstatuara në mbledhjen e rregullt të Kuvendit të Komunës së Vushtrisë, të mbajtur me datë: 02.12.2024, në të kundërtën për MAPL-në vendimet e miratuara për këto pesë (5) pika shtesë të rendit të ditës, nuk prodhojnë efekt juridik.

MAPL, është e gatshme të ofrojë përkrahje dhe ndihmën e nevojshme, për zbatimin e plotë të obligimeve që dalin nga legjislacioni i zbatueshëm për vetëqeverisje lokale në Republikën e Kosovës.

Me respekt



Republika e Kosovës

Kuvendi i Komunës-Vushtrri

Në bazë të nenit 12, paragrafit 12.2, shkronja d, të Ligjit për Vetëqeverisje Lokale (nr.03/L-040), te nenit 6 pika 1.2 lidhur me nenin 19 pika 3.1 të Ligjit Nr.06/L-092 Për Dhënien në Shfrytëzim dhe Këmbim të Pronës së Paluajtshme të Komunës (Gazeta Zyrtare e Republikës së Kosovës Nr.10/03 Prill 2019), të dispozitave të Rregullores (QRK) Nr.09/2020 për percaktimin e procedurave të dhënies në shfrytëzim dhe këmbimin e pronës së paluajtshme të komunës, duke vendosur sipas Njoftimit për fituesit të Komisionit vlerësues të datës 12.06.2024, si dhe Ofertës ekonomikisht më të favorshme me nr. të ref. 18-104/02-0027216/24 , Kuvendi i Komunës së Vushtrrisë në seancën e mbajtur më **2 dhjetor 2024**, mori këtë:

V E N D I M

Për dhënien në shfrytëzim afatgjatë për nëntëdhjetë e nëntë (99) vjet pronën e paluajtshme të Komunës, Pjesë nga Parcela Kadastrale Nr. P-70202016-00001-1 në Zonën Kadastrale Vushtrri përmes Shprehjes së Interesit, BY KOS L.L.C. në Vushtrri

1. Me këtë vendim, ipet në shfrytëzim afatgjatë për nëntëdhjetë e nëntë (99) vjet, kompanisë BY KOS L.L.C. me numër unik identifikues 812044668, me përfaqësues Ersin Pirçe, adresa Vushtrri pronë e paluajtshme e Komunës. Pjesë nga parcela Kadastrale Nr. P-70202016-00001-1 me kulturë tokë jopjellore, sipërfaqe 00.30.00 ha në Zonën Kadastrale Vushtrri, me pronar Komuna e Vushtrrisë, e destinuar për zhvillim ekonomik, e rekomanduar nga komisioni vlerësues si oferta më e favorshme. Oferta me numër të protokollit 18-104/02-0027216/24.
2. Parcela Kadastrale e potencuar si në pikën 1. të këtij vendimi, ipet në shfrytëzim afatgjatë për Nëntëdhjetë e nëntë (99) vjet kompanisë BY KOS L.L.C., për zhvillimin e aktivitetit të biznesit, investimi në infrastrukturë ku ky investim kap një shumë bukur të madhe investive, investim në teknologji për linjat e prodhimit të brumrave dhe ëmbëlsirave, ndërtimi i objekteve përcjellëse për këto prodhime dhe ndërtimi i pikës shitëse, në ngritje të kapaciteteve humane në përgjithësi në ngritjen e kapaciteteve të ndërmarrjes, numri i të punësuarve do të jetë 40 (ku 50% do të jenë femra), vlera investive do të jetë 1,553,000.00 euro.
3. E drejta e shfrytëzimit të pronës së paluajtshme nuk mund të bartet në shfrytëzim të personave të tretë.
4. Obligohet Kryetari i Komunës që të nënshkruaj kontratën me kompaninë fituese BY KOS L.L.C. si në pikën 1. të këtij vendimi me të cilën kontratë do të përcaktohen të drejtat dhe obligimet e palëve kontraktuese, komform nenit 19, paragrafit 3.2 të Ligjit Nr.06/L-029 - Për Dhënien në shfrytëzim dhe Këmbim të Pronës së Paluajtshme të Komunës.

5. Për mbikëqyrjen dhe realizimin e kontratës do të kujdeset, Kryetari i Komunës, i cili konform dispozitave të nenit 22 të Ligjit Nr. 06/L-092 - Për Dhënien në shfrytëzim dhe Këmbimin e Pronës së Paluajtshme të Komunës, obligohet të paraqes raport 6 mujor Kuvendit të Komunës dhe raport të veçantë për realizimin dhe përmbushjen e qëllimit të dhënies së pronave komunale në shfrytëzim si dhe veprimet tjera (masat e caktuara ndaj shfrytëzuesit përfshirë edhe rekomandimin për shkëputje të kontratës) që duhet të merret në rast të mosrealizimit të planit dinamik dhe kushteve të përcaktuara në kontratë.

6. Pas përfundimit të afatit të përcaktuar të kontratës për dhënien në shfrytëzim të pronës së paluajtshme të komunës, prona i kthehet komunës. Kryetari i Komunës është i obliguar të njoftoi Kuvendin e Komunës, duke përshkruar gjendjen aktuale të pronës si dhe të jap propozime për destinimin e pronës në të ardhmen, konform pikës 2 të nenit 23 të Ligjit me numër të theksuar si më lart.

7. Konform pikës 3 të nenit 23 të ligjit të theksuar si në pikën 4 të këtij vendimi, pas përfundimit të kontratës për shfrytëzim afatgjatë të pronës së paluajtshme të komunës, mund të vazhdohet afati i dhënies në shfrytëzim në bazë të performances.

8. Për zbatimin e këtij Vendimi do të kujdeset Kryetari i Komunës, Drejtoria e Urbanizmit dhe Mbrojtjes së Mjedisit si dhe Drejtoria për Gjeodezi Kadastër dhe Pronë.

9. Ky vendim hyn në fuqi 15 ditë pas regjistrimit në zyrën e protokollit të autoritetit mbikëqyrës të MAPL, si dhe 7 ditë pas publikimit në faqen zyrtare të komunës.

Me këtë vendim njoftohet: MAPL, Kryetari i Komunës (përmes Zyrës së Kryetarit njoftohet pala), Drejtoria e Urbanizmit dhe Mbrojtjes së Mjedisit, Drejtoria për Gjeodezi Kadastër dhe Pronë, Drejtoria e Buxhetit dhe Financave, Drejtoria e Bujqësisë dhe Pylltarisë si dhe Drejtoria për Zhvillim Ekonomik.

Melihate Basholli-Latifi





REPublika e Kosovës - REPUBLIKA KOSOVO
KOMUNA E VUSHTRRISË-OPŠTINA VUÇITRAN

01 Nr. / Br 231/24

Nr. i fq. / Br. st - 1 -

Data: / Datum 26. 12. 2024

VUSHTRRI - VUÇITRAN



Republika e Kosovës

Kuvendi i Komunës-Vushtrri

Bazuar në nenin 12, paragrafi 12.2, shkronja "d" të Ligjit për Vetëqeverisjen Lokale Nr.03/L-040 (gazeta Zyrtare e Republikës së Kosovës Nr. 28 datë 04 qershor 2008), nenit 19 paragrafi 1 nënparagrafi 1.4 të Statutit të Komunës së Vushtrrisë, si dhe duke marrë për bazë Raportin për monitorimin dhe vlerësimin e ligjshmërisë së vendimeve të Kuvendit të Komunës së Vushtrrisë nga mbledhja e datës 02.12.2024, Kuvendi i Komunës së Vushtrrisë në mbledhjen e rregullt të mbajtur me datën 26 dhjetor 2024 merr këtë:

V E N D I M


Për shfuqizimin e vendimit me numër të protokollit Nr.212/24 i datës 02.12.2024

1. Me këtë vendim shfuqizohet vendimi i Kuvendit të Komunës 01Nr. 212/24 i datës 02.12.2024 për **dhënien në shfrytëzim afatgjatë për nëntëdhjetë e nëntë (99) vjet pronën e paluajtshme të Komunës, Pjesë nga Parcela Kadastrale Nr. P-70202028-00412-1 në Zonën Kadastrale Stanoc i Poshtëm përmes Shprehjes së Interesit, Edona Company L.L.C. në Vushtrri.**
2. Për zbatimin e këtij vendimi do të kujdesen: Kryetari i Komunës dhe Drejtorja për Gjeodezi Kadastër dhe Pronë.
3. Ky vendim hyn në fuqi pesëmbëdhjetë (15) ditë pas regjistrimit në Zyrën e Protokollit të Ministrisë së Pushtetit Lokal si dhe shtatë (7) ditë pas publikimit në faqen zyrtare të Komunës së Vushtrrisë.

Melihate Basholli-Latifi



Kryesuese e Kuvendit



Republika e Kosovës
Republika Kosova-Republic of Kosovo
Qeveria - Vlada - Government
Ministria e Administrimit të Pushtetit Lokal
Ministarstvo Administracije Lokalne Samouprave
Ministry of Local Government Administration

Për :	Ferit Idrizi, Kryetar i Komunës së Vushtrrisë Melihate Basholli-Latifi, Kryesuese e Kuvendit të Komunës së Vushtrrisë
Kopje:	Njësisë për Administrimin e Dokumenteve në MAPL Njësisë për Administrimin e Dokumenteve në Komunë
Përmes:	Elbert Krasniqi, Ministër i MAPL-së Jeton Qela, Sekretar i Përgjithshëm i MAPL-së
Nga:	Erblin Hetemi, U.d. Udhëheqës i Departamentit Ligjor dhe Monitorim të Komunave Datë: 09.12.2024
Zyrtarët përgjegjës:	1. Zyrtari konfirmues i vlerësimit ligjor Xhevat Tafa, Udhëheqës i Divizionit për Monitorim të Komunave 2. Zyrtari hartues i vlerësimit ligjor Maltin Shala, Zyrtar i lartë për Monitorimin e Komunave
Lënda:	Kërkesë për rishqyrtimin e aktit
Lloji i aktit:	Raport për mbledhjen rregullt të K.K. Vushtrri, të datës 02.12.2024.

I nderuar Kryetar,
E nderuar Kryesuese,

Ministria e Administrimit të Pushtetit Lokal (MAPL), në përputhje me mandatin e saj të përcaktuar me Ligjin Nr. 03/L-040 për Vetëqeverisje Lokale, shtojcën I, pika 9 të Rregullores (QRK) - Nr. 02/2021 për Fushat e Përgjegjësisë Administrative të Zyrës së Kryeministrit dhe Ministrive, ka monitoruar mbledhjen e rregullt të Kuvendit të Komunës së Vushtrrisë, të mbajtur me datë: 02.12.2024.

Në raportin e monitorimit janë evidentuar disa parregullsi procedurale sa i përket **pesë (5) pikave shitesë** të propozuara në rendin e ditës në mbledhjen e Kuvendit të Komunës së Vushtrrisë, të mbajtur me datë: 02.12.2024, të cilat janë:

- Propozim-Vendimi për dhënien në shfrytëzim afatgjatë për nëntëdhjetenëntë (99) vjet pronën e paluajtshme të Komunës Pjesë nga Parcela Kadastrale Nr. P-70202016-00001-1 në Zonën Kadastrale Vushtrri përmes Shprehjes së Interesit, BY KOS L.L.C. në Vushtrri.
- Propozim-Vendimi për dhënien në shfrytëzim afatgjatë për nëntëdhjetenëntë (99) vjet pronën e paluajtshme të Komunës Pjesë nga Parcela Kadastrale Nr. P-70202028-00412-1 në Zonën Kadastrale Stanoc i Poshtëm përmes Shprehjes së Interesit, Edona Company L.L.C. në Vushtrri.
- Propozim-Vendimi për dhënien në shfrytëzim afatgjatë për nëntëdhjetenëntë (99) vjet pronën e paluajtshme të Komunës Pjesë nga Parcela Kadastrale Nr. P-70202028-00412-1 në Zonën Kadastrale Stanoc i Poshtëm përmes Shprehjes së Interesit. Electro

- Propozim-Vendimi për dhënien në shfrytëzim afatgjatë për nëntëdhjetenëntë (99) vjet pronën e paluajtshme të Komunës Pjesë nga Parcela Kadastrale Nr. P-70202028-00412-1 në Zonën Kadastrale Stanoc i Poshtëm përmes Shprehjes së Interesit, Timber Home SH.P.K. në Vushtri.
- Propozim-Vendimi për dhënien në shfrytëzim afatgjatë për nëntëdhjetenëntë (99) vjet pronën e paluajtshme të Komunës Pjesë nga Parcela Kadastrale Nr. P-70202016-01129-1 në Zonën Kadastrale Vushtri përmes Shprehjes së Interesit, Dallku AM SH.P.K në Vushtri.

Në raportin e monitorimit të Kuvendit të Komunës është konstatuar se pas hapjes së diskutimit për pika të rendit të ditës nga Kryesuesja e Kuvendit, kërkon dhe merr fjalën Drejtori për gjeodezi dhe kadastër i cili thotë se ne si komision për vlerësimin dhe zbatimin e procedurave për dhënien në shfrytëzim të pronës së paluajtshme të Komunës i propozojmë për procedim-votim në Kuvend për dhënie në shfrytëzim të pronës së paluajtshme afatgjatë për 99 vite, pesë (5) pika shtesë, Kryesuesja e Kuvendit i kërkon sqarime shtesë se në emër të kujt i bënë këto propozime si dhe i kërkon të i jepet me shkrim titulli i pikave të cilat po i propozon si pika shtesë për rendin e ditës, duke theksuar se edhe ajo vet, nuk është në dijeni për këto propozime dhe kërkon që të përgatiten materialet dhe të i'u shpërndahen anëtarëve të Kuvendit të Komunës. Gjatë kohës së diskutimeve, një anëtar i Kuvendit të Komunës i bënë me dije Drejtorit për gjeodezi dhe kadastër se Drejtori i komunës nuk ka të drejtë të propozoj pika shtesë për rend dite të mbledhjes së Kuvendit të Komunës, pasi që kjo është në kundërshtim me Ligjin Nr. 03/L-040 për Vetëqeverisje Lokale. Pas diskutimeve të shumta një anëtar i Kuvendit të Komunës, deklaroi se nëse nuk ka të drejtë Drejtori i Komunës të propozojë pikat shtesë në rendin e ditës atëherë i propozojë unë. Vazhdojnë diskutimet deri ne pauzë. Ndërsa pas pauzës fillon pjesa e dytë e seancës dhe Kryesuesja e Kuvendit i jep fjalën një anëtar i Kuvendit të Komunës, i cili propozon të futen në rend dite këto pika të propozuara nga Drejtori për gjeodezi dhe kadastër. Ligji Nr. 03/L-040 për Vetëqeverisje Lokale, neni 47 pika 2, përcakton se anëtar i Kuvendit të Komunës mund të kërkojë shtimin e një pikë në rendin e ditës gjatë seancës së rregullt të Kuvendit të Komunës, nëse çështja që kërkohet të përfshihet në rend të ditës është çështje urgjente me rëndësi publike. Poashtu, Udhëzimi Administrativ (MAPL) Nr. 02/2015 për mbajtjen e mbledhjeve të kuvendit të komunës, neni 7, pika 2 përcakton se mbledhja urgjente e Kuvendit të Komunës, thirret në rast të fatkeqësive natyrore dhe rrethanave tjera urgjente në komunë. Rrjedhimisht MAPL, konstaton se propozimi i këtyre pikave shtesë në mbledhje të Kuvendit të Komunës, fillimisht nga Drejtori për gjeodezi dhe kadastër bie ndesh me dispozitën e lartëshënuar.

Procedura dhe kriteret për dhënien në shfrytëzim dhe këmbimin e pronës së paluajtshme të komunës, rregullohet me Ligjin Nr. 06/L-092 dhe Rregulloren (QRK) Nr. 09/2020 për përcaktimin e procedurave për dhënien në shfrytëzim dhe këmbimin e pronës së paluajtshme të komunës, pas përfundimit të gjitha procedurave prona e komunës e cila jepet në shfrytëzim mund të përfshihet në pikat e rendit të ditës për miratim nga Kuvendi i Komunës, konform kriterëve të përcaktuara me nenin 43 pika 43.3, të Ligjit Nr. 03/L-040 për Vetëqeverisje Lokale dhe asesi si pikë shtesë e rendit të ditës siç është vepruar në mbledhjen e Kuvendit të Komunës së Vushtrrisë, pasi që propozim vendimi për dhënien e pronës së paluajtshme të komunës në shfrytëzim nuk mund të trajtohet nga Kuvendi i Komunës si çështje urgjente.

Anëtarëve të Kuvendit të Komunës i'u janë shpërndarë një material rreth 500-600 faqeve, për çka disa nga anëtarët e Kuvendit të Komunës kanë shpreh shqetësimin se është e pamundur që gjatë vazhdimit të seancës të shqyrtohet i gjithë raporti. Për më tepër pas pauzës, këto pika shtesë janë vendosur të shqyrtohen në pikat e para të rendit të ditës menjëherë pas aprovimit të procesverbalit të mbledhjes së kaluar. Kryesuesi i Kuvendit të Komunës, është i obliguar që në bashkëpunim me ekzekutivin e Komunës të dorëzojë me kohë materialet e mbledhjes duke mundësuar që para miratimit të vendimeve për dhënien në shfrytëzim të pronës së paluajtshme të komunës, anëtarët e Kuvendit të Komunës të kenë kohën e mjaftueshme për shqyrtim të materialeve, raportit të komisionit dhe ofertës së rekomanduar nga komisioni, siç parashihet në nenin 22, paragrafi 1, të Rregullores (QRK) Nr. 09/2020 për përcaktimin e procedurave për dhënien në shfrytëzim dhe këmbimin e pronës së paluajtshme të komunës.

Duke pasur për bazë shkeljet procedurale të konstatuara gjatë mbledhjes së rregullt, të mbajtur me datë: 02.12.2024, MAPL, kërkon nga:

- Kuvendi i Komunës së Vushtrisë, që pesë (5) pikat shtesë të rendit të ditës për dhënien e pronës së paluajtshme të komunës në shfrytëzim afatgjatë, të rikthen për rishqyrtim në Kuvend të Komunës dhe anëtarëve të Kuvendit të Komunës, të i'u dërgohen materialet me kohë, konform procedurave të përcaktuara me nenin 43, pika 43.3 të Ligjit Nr. 03/L-040 për Vetëqeverisje Lokale.

Lidhur me pikat shtesë të rendit të ditës të lartshënuara, kërkojmë nga ju, që konform përgjegjësisë të juaj të ndërmerrni veprime për eliminim të parregullsive procedurale të konstatuara në mbledhjen e rregullt të Kuvendit të Komunës së Vushtrisë, të mbajtur me datë: 02.12.2024, në të kundërtën për MAPL-në vendimet e miratuara për këto pesë (5) pika shtesë të rendit të ditës, nuk prodhojnë efekt juridik.

MAPL, është e gatshme të ofrojë përkrahje dhe ndihmën e nevojshme, për zbatimin e plotë të obligimeve që dalin nga legjislacioni i zbatueshëm për vetëqeverisje lokale në Republikën e Kosovës.

Me respekt



REPUBLIKA E KOSOVËS - REPUBLIKA KOSOVO	
KOMUNA E VUSHTRRIË-OPŠTINA VUÇITRN	
01 Nr. / Br	212/24
Nr. i fq. / Br. st	- 2 -
Data: / Datum	02.12.2024
VUSHTRRI - VUÇITRN	



Republika e Kosovës

Kuvendi i Komunës-Vushtrri

Në bazë të nenit 12, paragrafit 12.2, shkronja d, të Ligjit për Vetëqeverisje Lokale (Nr.03/L-040), të nenit 6 pika 1.2 lidhur me nenin 19 pika 3.1 të Ligjit Nr.06/L-092 për Dhënien në Shfrytëzim dhe Këmbim të Pronës së Paluajtshme të Komunës (Gazeta Zyrtare e Republikës së Kosovës Nr.10/03 Prill 2019), të dispozitave të Rregullores (QRK) Nr.09/2020 për përcaktimin e procedurave të dhënies në shfrytëzim dhe këmbimin e pronës së paluajtshme të komunës, duke vendosur sipas Njoftimit për fituesit të Komisionit vlerësues të datës 12.06.2024, si dhe Ofertës ekonomike më të favorshme me nr. të ref. 18-104/02-0025908/24 , Kuvendi i Komunës së Vushtrrisë në seancën e mbajtur më **2 dhjetor 2024**, mori këtë:

V E N D I M

Për dhënien në shfrytëzim afatgjatë për nëntëdhjetë e nëntë (99) vjet pronën e paluajtshme të Komunës, Pjesë nga Parcela Kadastrale Nr. P-70202028-00412-1 në Zonën Kadastrale Stanoc i Poshtëm përmes Shprehjes së Interesit, Edona Company L.L.C. në Vushtrri

1. Me këtë vendim, ipet në shfrytëzim afatgjatë për nëntëdhjetë e nëntë (99) vjet, kompanisë Edona Company L.L.C. me numër unik identifikues 811887126, me përfaqësues Avdi Shabani, adresa Vushtrri, pronë e paluajtshme e Komunës. Pjesë nga parcela Kadastrale Nr. P-70202028-00412-1 me kulturë arë e klasës së 4, sipërfaqe 00.80.00 ha në Zonën Kadastrale Stanoc i Poshtëm, me pronar Komuna e Vushtrrisë, e destinuar për zhvillim ekonomik, e rekomanduar nga komisioni vlerësues si oferta më e favorshme. Oferta me numër të protokollit 18-104/02-0025908/24.
2. Parcela Kadastrale e potencuar si në pikën 1. të këtij vendimi, ipet në shfrytëzim afatgjatë për nëntëdhjetë e nëntë (99) vjet kompanisë Edona Company L.L.C., synimet e kompanisë janë që përveç ripërpunimit dhe paketimit të ushqimeve fasule, oriz dhe çaj të prodhojnë produkte të letrës dhe pelenave dhe përveç tregut kosovar synojnë që produktet e tyre t'i shesin edhe në tregun ndërkombëtar, duke u bazuar në lidhjet dhe kontaktet që kanë me bashkëpunëtorët ndërkombëtar, të cilët ju kanë ofruar bashkëpunim të dyanshëm për eksport dhe import. Do të ndërtojnë dy objekte magazine dhe pjesa e administratës dhe menaxhmentit, numri i të punësuarve do të jetë 30 (ku 50% do të jenë femra), vlera totale e projektit parashikohet të jetë afërsisht 1,500,000.00 euro.
3. E drejta e shfrytëzimit të pronës së paluajtshme nuk mund të bartet në shfrytëzim të personave të tretë.
4. Obligohet Kryetari i Komunës që të nënshkruaj kontratën me kompaninë fituese Edona Company L.L.C. si në pikën 1. të këtij vendimi me të cilën kontratë do të përcaktohen të drejtat dhe obligimet e palëve kontraktuese, komform nenit 19, paragrafit 3.2 të Ligjit Nr.06/L-029 - Për Dhënien në shfrytëzim dhe Këmbim të Pronës së Paluajtshme të Komunës.

5. Për mbikëqyrjen dhe realizimin e kontratës do të kujdeset, Kryetari i Komunës, i cili konform dispozitave të nenit 22 të Ligjit Nr. 06/L-092 - Për Dhënien në shfrytëzim dhe Këmbimin e Pronës së Paluajtshme të Komunës, obligohet të paraqes raport 6 mujor Kuvendit të Komunës dhe raport të veçantë për realizimin dhe përmbushjen e qëllimit të dhënies së pronave komunale në shfrytëzim si dhe veprimet tjera (masat e caktuara ndaj shfrytëzuesit përfshirë edhe rekomandimin për shkëputje të kontratës) që duhet të merret në rast të mosrealizimit të planit dinamik dhe kushteve të përcaktuara në kontratë.

6. Pas përfundimit të afatit të përcaktuar të kontratës për dhënien në shfrytëzim të pronës së paluajtshme të komunës, prona i kthehet komunës. Kryetari i Komunës është i obliguar të njoftoi Kuvendin e Komunës, duke përshkruar gjendjen aktuale të pronës si dhe të jap propozime për destinimin e pronës në të ardhmen, konform pikës 2 të nenit 23 të Ligjit me numër të theksuar si më lartë.

7. Konform pikës 3 të nenit 23 të ligjit të theksuar si në pikën 4 të këtij vendimi, pas përfundimit të kontratës për shfrytëzim afatgjatë të pronës së paluajtshme të komunës, mund të vazhdohet afati i dhënies në shfrytëzim në bazë të performances.

8. Për zbatimin e këtij Vendimi do të kujdeset Kryetari i Komunës, Drejtoria e Urbanizmit dhe Mbrojtjes së Mjedisit si dhe Drejtoria për Gjeodezi Kadastër dhe Pronë.

9. Ky vendim hyn në fuqi 15 ditë pas regjistrimit në zyrën e protokollit të autoritetit mbikëqyrës të MAPL, si dhe 7 ditë pas publikimit në faqen zyrtare të komunës.

Me këtë vendim njoftohet: MAPL, Kryetari i Komunës (përmes Zyrës së Kryetarit njoftohet pala), Drejtoria e Urbanizmit dhe Mbrojtjes së Mjedisit, Drejtoria për Gjeodezi Kadastër dhe Pronë, Drejtoria e Buxhetit dhe Financave, Drejtoria e Bujqësisë dhe Pylltarisë si dhe Drejtoria për Zhvillim Ekonomik.

Melihate Basholli-Latifi





REPUBLIKA E KOSOVËS - REPUBLIKA KOSOVO	
KOMUNA E VUSHTRRISË-OPŠTINA VUÇITRAN	
01 Nr. / Br	232/24
Nr. i fq. / Br. sh	- 1 -
Data / Datum	26. 12. 2024
VUSHTRRI - VUÇITRAN	



Republika e Kosovës

Kuvendi i Komunës-Vushtrri

Bazuar në nenin 12, paragrafi 12.2, shkronja “d” të Ligjit për Vetëqeverisjen Lokale Nr.03/L-040 (gazeta Zyrtare e Republikës së Kosovës Nr. 28 datë 04 qershor 2008), nenit 19 paragrafi 1 nënparagrafi 1.4 të Statutit të Komunës së Vushtrrisë, si dhe duke marrë për bazë Raportin për monitorimin dhe vlerësimin e ligjshmërisë së vendimeve të Kuvendit të Komunës së Vushtrrisë nga mbledhja e datës 02.12.2024, Kuvendi i Komunës së Vushtrrisë në mbledhjen e rregullt të mbajtur me datën **26 dhjetor 2024** merr këtë:

V E N D I M


Për shfuqizimin e vendimit me numër të protokollit Nr.213/24 i datës 02.12.2024

1. Me këtë vendim shfuqizohet vendimi i Kuvendit të Komunës 01Nr. 213/24 i datës 02.12.2024 për dhënie në shfrytëzim afatgjatë për nëntëdhjetë e nëntë (99) vjet pronën e paluajtshme të Komunës Pjese nga Parcela Kadastrale Nr. P-70202028-00412- 1 në Zonën Kadastrale Stanoc i Poshtëm përmes Shprehjes së Interesit, Electro Plus SH.P.K në Vushtrri.
2. Për zbatimin e këtij vendimi do të kujdesen: Kryetari i Komunës dhe Drejtorja për Gjeodezi Kadastër dhe Pronë.
3. Ky vendim hyn në fuqi pesëmbëdhjetë (15) ditë pas regjistrimit në Zyrën e Protokollit të Ministrisë së Pushtetit Lokal si dhe shtatë (7) ditë pas publikimit në faqen zyrtare të Komunës së Vushtrrisë.



Melihate Basholli-Latifi

Kryesuese e Kuvendit



Republika e Kosovës
Republika Kosova - Republic of Kosovo
Qeveria - Vlada - Government
Ministria e Administrimit të Pushtetit Lokal
Ministarstvo Administracije Lokalne Samouprave
Ministry of Local Government Administration

Për :	Ferit Idrizi, Kryetar i Komunës së Vushtrrisë Melihate Basholli-Latifi, Kryesuese e Kuvendit të Komunës së Vushtrrisë
Kopje:	Njësisë për Administrimin e Dokumenteve në MAPL Njësisë për Administrimin e Dokumenteve në Komunë
Përmes:	Elbert Krasniqi, Ministër i MAPL-së Jeton Qela, Sekretar i Përgjithshëm i MAPL-së
Nga:	Erbllin Hetemi, U.d. Udhëheqës i Departamentit Ligjor dhe Monitorim të Komunave Datë: 09.12.2024
Zyrtarët përgjegjës:	1. Zyrtari konfirmues i vlerësimit ligjor Xhevat Tafa, Udhëheqës i Divizionit për Monitorim të Komunave 2. Zyrtari hartues i vlerësimit ligjor Maltin Shala, Zyrtar i lartë për Monitorimin e Komunave
Lënda:	Kërkesë për rishqyrtimin e aktit
Lloji i aktit:	Raport për mbledhjen rregullt të K.K. Vushtri, të datës 02.12.2024.

I nderuar Kryetar,
E nderuar Kryesuese,

Ministria e Administrimit të Pushtetit Lokal (MAPL), në përputhje me mandatin e saj të përcaktuar me Ligjin Nr. 03/L-040 për Vetëqeverisje Lokale, shtojcën I, pika 9 të Rregullores (QRK) - Nr. 02/2021 për Fushat e Përgjegjësisë Administrative të Zyrës së Kryeministrit dhe Ministrive, ka monitoruar mbledhjen e rregullt të Kuvendit të Komunës së Vushtrrisë, të mbajtur me datë: 02.12.2024.

Në raportin e monitorimit janë evidentuar disa parregullsi procedurale sa i përket pesë (5) pikave shitesë të propozuara në rendin e ditës në mbledhjen e Kuvendit të Komunës së Vushtrrisë, të mbajtur me datë: 02.12.2024, të cilat janë:

- Propozim-Vendimi për dhënien në shfrytëzim afatgjatë për nëntëdhjetenëntë (99) vjet pronën e paluajtshme të Komunës Pjesë nga Parcela Kadastrale Nr. P-70202016-00001-1 në Zonën Kadastrale Vushtri përmes Shprehjes së Interesit, BY KOS L.L.C. në Vushtri.
- Propozim-Vendimi për dhënien në shfrytëzim afatgjatë për nëntëdhjetenëntë (99) vjet pronën e paluajtshme të Komunës Pjesë nga Parcela Kadastrale Nr. P-70202028-00412-1 në Zonën Kadastrale Stanoc i Poshtëm përmes Shprehjes së Interesit, Edona Company L.L.C. në Vushtri.
- Propozim-Vendimi për dhënien në shfrytëzim afatgjatë për nëntëdhjetenëntë (99) vjet pronën e paluajtshme të Komunës Pjesë nga Parcela Kadastrale Nr. P-70202028-00412-1 në Zonën Kadastrale Stanoc i Poshtëm përmes Shprehjes së Interesit. Electro

- Propozim-Vendimi për dhënien në shfrytëzim afatgjatë për nëntëdhjetenëntë (99) vjet pronën e paluajtshme të Komunës Pjesë nga Parcela Kadastrale Nr. P-70202028-00412-1 në Zonën Kadastrale Stanoc i Poshtëm përmes Shprehjes së Interesit, Timber Home SH.P.K. në Vushtri.
- Propozim-Vendimi për dhënien në shfrytëzim afatgjatë për nëntëdhjetenëntë (99) vjet pronën e paluajtshme të Komunës Pjesë nga Parcela Kadastrale Nr. P-70202016-01129-1 në Zonën Kadastrale Vushtri përmes Shprehjes së Interesit, Dallku AM SH.P.K në Vushtri.

Në raportin e monitorimit të Kuvendit të Komunës është konstatuar se pas hapjes së diskutimit për pika të rendit të ditës nga Kryesuesja e Kuvendit, kërkon dhe merr fjalën Drejtori për gjeodezi dhe kadastër i cili thotë se ne si komision për vlerësimin dhe zbatimin e procedurave për dhënien në shfrytëzim të pronës së paluajtshme të Komunës i propozojmë për procedim-votim në Kuvend për dhënie në shfrytëzim të pronës së paluajtshme afatgjatë për 99 vite, pesë (5) pika shtesë, Kryesuesja e Kuvendit i kërkon sqarime shtesë se në emër të kujt i bënë këto propozime si dhe i kërkon të i jepet me shkrim titulli i pikave të cilat po i propozon si pika shtesë për rendin e ditës, duke theksuar se edhe ajo vet, nuk është në dijeni për këto propozime dhe kërkon që të përgatiten materialet dhe të i'u shpërndahen anëtarëve të Kuvendit të Komunës. Gjatë kohës së diskutimeve, një anëtar i Kuvendit të Komunës i bënë me dije Drejtorit për gjeodezi dhe kadastër se Drejtori i komunës nuk ka të drejtë të propozoj pika shtesë për rend dite të mbledhjes së Kuvendit të Komunës, pasi që kjo është në kundërshtim me Ligjin Nr. 03/L-040 për Vetëqeverisje Lokale. Pas diskutimeve të shumta një anëtar i Kuvendit të Komunës, deklaroi se nëse nuk ka të drejtë Drejtori i Komunës të propozojë pikat shtesë në rendin e ditës atëherë i propozoj unë. Vazhdojnë diskutimet deri ne pauzë. Ndërsa pas pauzës fillon pjesa e dytë e seancës dhe Kryesuesja e Kuvendit i jep fjalën një anëtar i Kuvendit të Komunës, i cili propozon të futen në rend dite këto pika të propozuara nga Drejtori për gjeodezi dhe kadastër. Ligji Nr. 03/L-040 për Vetëqeverisje Lokale, neni 47 pika 2, përcakton se anëtar i Kuvendit të Komunës mund të kërkojë shtimin e një pikë në rendin e ditës gjatë seancës së rregullt të Kuvendit të Komunës, nëse çështja që kërkohet të përfshihet në rend të ditës është çështje urgjente me rëndësi publike. Poashtu, Udhëzimi Administrativ (MAPL) Nr. 02/2015 për mbajtjen e mbledhjeve të kuvendit të komunës, neni 7, pika 2 përcakton se mbledhja urgjente e Kuvendit të Komunës, thirret në rast të fatkeqësive natyrore dhe rrethanave tjera urgjente në komunë. Rrjedhimisht MAPL, konstaton se propozimi i këtyre pikave shtesë në mbledhje të Kuvendit të Komunës, fillimisht nga Drejtori për gjeodezi dhe kadastër bie ndesh me dispozitën e lartëshënuar.

Procedura dhe kriteret për dhënien në shfrytëzim dhe këmbimin e pronës së paluajtshme të komunës, rregullohet me Ligjin Nr. 06/L-092 dhe Rregulloren (QRK) Nr. 09/2020 për përcaktimin e procedurave për dhënien në shfrytëzim dhe këmbimin e pronës së paluajtshme të komunës, pas përfundimit të gjitha procedurave prona e komunës e cila jepet në shfrytëzim mund të përfshihet në pikat e rendit të ditës për miratim nga Kuvendi i Komunës, konform kriterëve të përcaktuara me nenin 43 pika 43.3, të Ligjit Nr. 03/L-040 për Vetëqeverisje Lokale dhe asesi si pikë shtesë e rendit të ditës siç është vepruar në mbledhjen e Kuvendit të Komunës së Vushtrisë, pasi që propozim vendimi për dhënien e pronës së paluajtshme të komunës në shfrytëzim nuk mund të trajtohet nga Kuvendi i Komunës si çështje urgjente.

Anëtarëve të Kuvendit të Komunës i'u janë shpërndarë një material rreth 500-600 faqeve, për çka disa nga anëtarët e Kuvendit të Komunës kanë shpreh shqetësimin se është e pamundur që gjatë vazhdimit të seancës të shqyrtohet i gjithë raporti. Për më tepër pas pauzës, këto pika shtesë janë vendosur të shqyrtohen në pikat e para të rendit të ditës menjëherë pas aprovimit të procesverbalit të mbledhjes së kaluar. Kryesuesi i Kuvendit të Komunës, është i obliguar që në bashkëpunim me ekzekutivin e Komunës të dorëzoj me kohë materialet e mbledhjes duke mundësuar që para miratimit të vendimeve për dhënien në shfrytëzim të pronës së paluajtshme të komunës, anëtarët e Kuvendit të Komunës të kenë kohën e mjaftueshme për shqyrtim të materialeve, raportit të komisionit dhe ofertës së rekomanduar nga komisioni, siç parashihet në nenin 22, paragrafi 1, të Rregullores (QRK) Nr. 09/2020 për përcaktimin e procedurave për dhënien në shfrytëzim dhe këmbimin e pronës së paluajtshme të komunës.

Duke pasur për bazë shkeljet procedurale të konstatuara gjatë mbledhjes së rregullt, të mbajtur me datë: 02.12.2024, MAPL, kërkon nga:

- Kuvendi i Komunës së Vushtrrisë, që pesë (5) pikat shtesë të rendit të ditës për dhënien e pronës së paluajtshme të komunës në shfrytëzim afatgjatë, të rikthen për rishqyrtim në Kuvend të Komunës dhe anëtarëve të Kuvendit të Komunës, të i'u dërgohen materialet me kohë, konform procedurave të përcaktuara me nenin 43, pika 43.3 të Ligjit Nr. 03/L-040 për Vetëqeverisje Lokale.

Lidhur me pikat shtesë të rendit të ditës të lartshënuara, kërkojmë nga ju, që konform përgjegjësive të juaj të ndërmermi veprime për eliminim të parregullsive procedurale të konstatuara në mbledhjen e rregullt të Kuvendit të Komunës së Vushtrrisë, të mbajtur me datë: 02.12.2024, në të kundërtën për MAPL-në vendimet e miratuara për këto pesë (5) pika shtesë të rendit të ditës, nuk prodhojnë efekt juridik.

MAPL, është e gatshme të ofrojë përkrahje dhe ndihmën e nevojshme, për zbatimin e plotë të obligimeve që dalin nga legjislacioni i zbatueshëm për vetëqeverisje lokale në Republikën e Kosovës.

Me respekt



REPUBLIKA E KOSOVËS - REPUBLIKA KOSOVO	
KOMUNA E VUSHTRRIË-OPËSTINA VUÇITRË	
01 Nr. / Br	213/24
Nr. i fq. / Br. st	- 2 -
Data / Datum	02.12.2024
VUSHTRRI - VUÇITRË	



Republika e Kosovës

Kuvendi i Komunës-Vushtrri

Në bazë të nenit 12, paragrafit 12.2, shkronja d, të Ligjit për Vetëqeverisje Lokale (nr.03/L-040), të nenit 6 pika 1.2 lidhur me nenin 19 pika 3.1 të Ligjit Nr.06/L-092 për Dhënien në Shfrytëzim dhe Këmbimin të Pronës së Paluajtshme të Komunës (Gazeta Zyrtare e Republikës së Kosovës Nr.10/03 Prill 2019), të dispozitave të Rregullores (QRK) Nr.09/2020 për përcaktimin e procedurave të dhënies në shfrytëzim dhe këmbimin e pronës së paluajtshme të komunës, duke vendosur sipas Njoftimit për fituesit të Komisionit vlerësues të datës 12.06.2024, si dhe Ofertës ekonomike më të favorshme me nr. të ref. 18-104/02-0027090/24, Kuvendi i Komunës së Vushtrrisë në seancën e mbajtur me **2 dhjetor 2024**, mori këtë:

V E N D I M

Për dhënien në shfrytëzim afatgjatë për nëntëdhjetë e nëntë (99) vjet pronën e paluajtshme të Komunës Pjese nga Parcela Kadastrale Nr. P-70202028-00412- 1 në Zonën Kadastrale Stanoc i Poshtëm përmes Shprehjes së Interesit, Electro Plus SH.P.K në Vushtrri

1. Me këtë vendim, ipet në shfrytëzim afatgjatë për nëntëdhjetë e nëntë (99) vjet, kompanisë Electro Plus SH.P.K. me numër unik identifikues 811494278, me përfaqësues Hetem Terllabuqi, adresa Vushtrri pronë e paluajtshme e Komunës. Pjesë nga parcela Kadastrale Nr. P-70202028-00412-1 me kulturë arë e klasës së 4, sipërfaqe 00.40.40 ha, në Zonën Kadastrale Stanoc i Poshtëm, me pronar Komuna e Vushtrrisë, e destinuar për zhvillim ekonomik, e rekomanduar nga komisioni vlerësues si oferta më e favorshme. Oferta me numër të protokollit 18-104/02-0027090/24.
2. Parcela Kadastrale e potencuar si në pikën 1. të këtij vendimi, ipet në shfrytëzim afatgjatë për nëntëdhjetë e nëntë (99) vjet kompanisë Electro Plus SH.P.K., kompania do të bëjë marrëveshje me Drejtorinë e Arsimit në komunën e Vushtrrisë ku nxënësit e shkollave të mesme të elektros do të realizojnë orët e mësimin në mënyrë praktike, duke parë nga afër se si bëhet mbështjellja dhe testimi i transformatorëve, gjithashtu kompania është në negociatë me KEDS academy për trajnimin e studentëve, numri i të punësuarve do të jetë 19 (ku 30% do të jenë femra), vlera totale e projektit parashikohet të jete afërsisht 1,579,200.00 euro.
3. E drejta e shfrytëzimit të pronës së paluajtshme nuk mund të bartet në shfrytëzim të personave të tretë.
4. Obligohet Kryetari i Komunës që të nënshkruaj kontratën me kompaninë fituese Electro Plus SH.P.K. si në pikën 1. të këtij vendimi me të cilën kontratë do të përcaktohen të drejtat dhe obligimet e palëve kontraktuese, komform nenit 19, paragrafit 3.2 të Ligjit Nr.06/L-029 për Dhënien në shfrytëzim dhe Këmbim të Pronës së Paluajtshme të Komunës.

5. Për mbikëqyrjen dhe realizimin e kontratës do të kujdeset, Kryetari i Komunës, i cili konform dispozitave të nenit 22 të Ligjit Nr. 06/L-092 - Për Dhënien në shfrytëzim dhe Këmbimin e Pronës së Paluajtshme të Komunës, obligohet të paraqes raport 6 mujor Kuvendit të Komunës dhe raport të veçantë për realizimin dhe përmbushjen e qëllimit të dhënies së pronave komunale në shfrytëzim, si dhe veprimet tjera (masat e caktuara ndaj shfrytëzuesit përfshirë edhe rekomandimin për shkëputje të kontratës) që duhet të merret në rast të mosrealizimit të planit dinamik dhe kushteve të përcaktuara në kontratë.

6. Pas përfundimit të afatit të përcaktuar të kontratës për dhënien në shfrytëzim të pronës së paluajtshme të komunës, prona i kthehet komunës. Kryetari i Komunës është i obliguar të njoftoj Kuvendin e Komunës, duke përshkruar gjendjen aktuale të pronës si dhe të jap propozime për destinimin e pronës në të ardhmen, konform pikës 2 të nenit 23 të Ligjit me numër të theksuar si më lartë.

7. Konform pikës 3 të nenit 23 të ligjit të theksuar si në pikën 4 të këtij vendimi, pas përfundimit të kontratës për shfrytëzim afatgjatë të pronës së paluajtshme të komunës, mund të vazhdohet afati i dhënies në shfrytëzim në bazë të performancës.

8. Për zbatimin e këtij Vendimi do të kujdeset Kryetari i Komunës, Drejtoria e Urbanizmit dhe Mbrojtjes së Mjedisit si dhe Drejtoria për Gjeodezi Kadastër dhe Pronë.

9. Ky vendim hyn në fuqi 15 ditë pas regjistrimit në zyrën e protokollit të autoritetit mbikëqyrës të MAPL, si dhe 7 ditë pas publikimit në faqen zyrtare të komunës.

Me këtë vendim njoftohet: MAPL, Kryetari i Komunës (përmes Zyrës së Kryetarit njoftohet pala), Drejtoria e Urbanizmit dhe Mbrojtjes së Mjedisit, Drejtoria për Gjeodezi Kadastër dhe Pronë, Drejtoria e Buxhetit dhe Financave, Drejtoria e Bujqësisë dhe Pylltarisë si dhe Drejtoria për Zhvillim Ekonomik.

Melihate Basholli-Latifi



Kryesuese e Kuvendit



REPUBLIKA E KOSOVËS - REPUBLIKA KOSOVO
KOMUNA E VUSHTRRISË-OPŠTINA VUÇITRAN

01 Nr. / Br 233/24

Nr. i fq. / Br. st -1-

Data: / Datum 26.12.2024

VUSHTRRI - VUÇITRAN



Republika e Kosovës

Kuvendi i Komunës-Vushtrri

Bazuar në nenin 12, paragrafi 12.2, shkronja "d" të Ligjit për Vetëqeverisjen Lokale Nr.03/L-040 (gazeta Zyrtare e Republikës së Kosovës Nr. 28 datë 04 qershor 2008), nenit 19 paragrafi 1 nënparagrafi 1.4 të Statutit të Komunës së Vushtrrisë, si dhe duke marrë për bazë Raportin për monitorimin dhe vlerësimin e ligjshmërisë së vendimeve të Kuvendit të Komunës së Vushtrrisë nga mbledhja e datës 02.12.2024, Kuvendi i Komunës së Vushtrrisë në mbledhjen e rregullt të mbajtur me datën **26 dhjetor 2024** merr këtë:

V E N D I M


Për shfuqizimin e vendimit me numër të protokollit Nr.214/24 i datës 02.12.2024

1. Me këtë vendim shfuqizohet vendimi i Kuvendit të Komunës 01Nr. 214/24 i datës 02.12.2024 për **dhënien në shfrytëzim afatgjatë për nëntëdhjetë e nëntë (99) vjet pronën e paluajtshme të Komunës, Pjesë nga Parcela Kadastrale Nr. P-70202028-00412-1 në Zonën Kadastrale Stanoc i Poshtëm, përmes Shprehjes së Interesit, Timber Home SH.P.K.**
2. Për zbatimin e këtij vendimi do të kujdesen: Kryetari i Komunës dhe Drejtorja për Gjeodezi Kadastër dhe Pronë.
3. Ky vendim hyn në fuqi pesëmbëdhjetë (15) ditë pas regjistrimit në Zyrën e Protokollit të Ministrisë së Pushtetit Lokal si dhe shtatë (7) ditë pas publikimit në faqen zyrtare të Komunës së Vushtrrisë.

Melihate Basholli-Latifi

Kryesuese e Kuvendit





Republika e Kosovës

Republika Kosova - Republic of Kosovo

Qeveria - Vlada - Government

Ministria e Administrimit të Pushtetit Lokal

Ministarstvo Administracije Lokalne Samouprave

Ministry of Local Government Administration

Për :	Ferit Idrizi, Kryetar i Komunës së Vushtrrisë Melihate Basholli-Latifi, Kryesuese e Kuvendit të Komunës së Vushtrrisë
Kopje:	Njësisë për Administrimin e Dokumenteve në MAPL Njësisë për Administrimin e Dokumenteve në Komunë
Përmes:	Elbert Krasniqi, Ministër i MAPL-së Jeton Qela, Sekretar i Përgjithshëm i MAPL-së
Nga:	Erbil Hetemi, U.d. Udhëheqës i Departamentit Ligjor dhe Monitorim të Komunave Datë: 09.12.2024
Zyrtarët përgjegjës:	1. Zyrtari konfirmues i vlerësimit ligjor Xhevat Tafa, Udhëheqës i Divizionit për Monitorim të Komunave 2. Zyrtari hartues i vlerësimit ligjor Maltin Shala, Zyrtar i lartë për Monitorimin e Komunave
Lënda:	Kërkesë për rishqyrtimin e aktit
Lloji i aktit:	Raport për mbledhjen rregullt të K.K. Vushtrri, të datës 02.12.2024.

I nderuar Kryetar,
E nderuar Kryesuese,

Ministria e Administrimit të Pushtetit Lokal (MAPL), në përputhje me mandatin e saj të përcaktuar me Ligjin Nr. 03/L-040 për Vetëqeverisje Lokale, shtojcën I, pika 9 të Rregullores (QRK) - Nr. 02/2021 për Fushat e Përgjegjësisë Administrative të Zyrës së Kryeministrit dhe Ministrive, ka monitoruar mbledhjen e rregullt të Kuvendit të Komunës së Vushtrrisë, të mbajtur me datë: 02.12.2024.

Në raportin e monitorimit janë evidentuar disa parregullsi procedurale sa i përket **pesë (5) pikave shitesë** të propozuara në rendin e ditës në mbledhjen e Kuvendit të Komunës së Vushtrrisë, të mbajtur me datë: 02.12.2024, të cilat janë:

- Propozim-Vendimi për dhënien në shfrytëzim afatgjatë për nëntëdhjetenëntë (99) vjet pronën e paluajtshme të Komunës Pjesë nga Parcela Kadastrale Nr. P-70202016-00001-1 në Zonën Kadastrale Vushtrri përmes Shprehjes së Interesit, BY KOS L.L.C. në Vushtrri.
- Propozim-Vendimi për dhënien në shfrytëzim afatgjatë për nëntëdhjetenëntë (99) vjet pronën e paluajtshme të Komunës Pjesë nga Parcela Kadastrale Nr. P-70202028-00412-1 në Zonën Kadastrale Stanoc i Poshtëm përmes Shprehjes së Interesit, Edona Company L.L.C. në Vushtrri.
- Propozim-Vendimi për dhënien në shfrytëzim afatgjatë për nëntëdhjetenëntë (99) vjet pronën e paluajtshme të Komunës Pjesë nga Parcela Kadastrale Nr. P-70202028-00412-1 në Zonën Kadastrale Stanoc i Poshtëm përmes Shprehjes së Interesit. Electro

- Propozim-Vendimi për dhënien në shfrytëzim afatgjatë për nëntëdhjetenëntë (99) vjet pronën e paluajtshme të Komunës Pjesë nga Parcela Kadastrale Nr. P-70202028-00412-1 në Zonën Kadastrale Stanoc i Poshtëm përmes Shprehjes së Interesit, Timber Home SH.P.K. në Vushtri.
- Propozim-Vendimi për dhënien në shfrytëzim afatgjatë për nëntëdhjetenëntë (99) vjet pronën e paluajtshme të Komunës Pjesë nga Parcela Kadastrale Nr. P-70202016-01129-1 në Zonën Kadastrale Vushtri përmes Shprehjes së Interesit, Dallku AM SH.P.K në Vushtri.

Në raportin e monitorimit të Kuvendit të Komunës është konstatuar se pas hapjes së diskutimit për pika të rendit të ditës nga Kryesuesja e Kuvendit, kërkon dhe merr fjalën Drejtori për gjeodezi dhe kadastër i cili thotë se ne si komision për vlerësimin dhe zbatimin e procedurave për dhënien në shfrytëzim të pronës së paluajtshme të Komunës i propozojmë për procedim-votim në Kuvend për dhënie në shfrytëzim të pronës së paluajtshme afatgjatë për 99 vite, pesë (5) pika shtesë, Kryesuesja e Kuvendit i kërkon sqarime shtesë se në emër të kujt i bënë këto propozime si dhe i kërkon të i jepet me shkrim titulli i pikave të cilat po i propozon si pika shtesë për rendin e ditës, duke theksuar se edhe ajo vet, nuk është në dijeni për këto propozime dhe kërkon që të përgatiten materialet dhe të i'u shpërndahen anëtarëve të Kuvendit të Komunës. Gjatë kohës së diskutimeve, një anëtar i Kuvendit të Komunës i bënë me dije Drejtorit për gjeodezi dhe kadastër se Drejtori i komunës nuk ka të drejtë të propozoj pika shtesë për rend dite të mbledhjes së Kuvendit të Komunës, pasi që kjo është në kundërshtim me Ligjin Nr. 03/L-040 për Vetëqeverisje Lokale. Pas diskutimeve të shumta një anëtar i Kuvendit të Komunës, deklaroi se nëse nuk ka të drejtë Drejtori i Komunës të propozojë pikat shtesë në rendin e ditës atëherë i propozojë unë. Vazhdojnë diskutimet deri ne pauzë. Ndërsa pas pauzës fillon pjesa e dytë e seancës dhe Kryesuesja e Kuvendit i jep fjalën një anëtar i Kuvendit të Komunës, i cili propozon të futen në rend dite këto pika të propozuara nga Drejtori për gjeodezi dhe kadastër. Ligji Nr. 03/L-040 për Vetëqeverisje Lokale, neni 47 pika 2, përcakton se anëtar i Kuvendit të Komunës mund të kërkojë shtimin e një pikë në rendin e ditës gjatë seancës së rregullt të Kuvendit të Komunës, nëse çështja që kërkohet të përfshihet në rend të ditës është çështje urgjente me rëndësi publike. Poashtu, Udhëzimi Administrativ (MAPL) Nr. 02/2015 për mbajtjen e mbledhjeve të kuvendit të komunës, neni 7, pika 2 përcakton se mbledhja urgjente e Kuvendit të Komunës, thirret në rast të fatkeqësive natyrore dhe rrethanave tjera urgjente në komunë. Rrjedhimisht MAPL, konstaton se propozimi i këtyre pikave shtesë në mbledhje të Kuvendit të Komunës, fillimisht nga Drejtori për gjeodezi dhe kadastër bie ndesh me dispozitën e lartëshënuar.

Procedura dhe kriteret për dhënien në shfrytëzim dhe këmbimin e pronës së paluajtshme të komunës, rregullohet me Ligjin Nr. 06/L-092 dhe Rregulloren (QRK) Nr. 09/2020 për përcaktimin e procedurave për dhënien në shfrytëzim dhe këmbimin e pronës së paluajtshme të komunës, pas përfundimit të gjitha procedurave prona e komunës e cila jepet në shfrytëzim mund të përfshihet në pikat e rendit të ditës për miratim nga Kuvendi i Komunës, konform kriterëve të përcaktuara me nenin 43 pika 43.3, të Ligjit Nr. 03/L-040 për Vetëqeverisje Lokale dhe asesi si pikë shtesë e rendit të ditës siç është vepruar në mbledhjen e Kuvendit të Komunës së Vushtrisë, pasi që propozim vendimi për dhënien e pronës së paluajtshme të komunës në shfrytëzim nuk mund të trajtohet nga Kuvendi i Komunës si çështje urgjente.

Anëtarëve të Kuvendit të Komunës i'u janë shpërndarë një material rreth 500-600 faqeve, për çka disa nga anëtarët e Kuvendit të Komunës kanë shpreh shqetësimin se është e pamundur që gjatë vazhimit të seancës të shqyrtohet i gjithë raporti. Për më tepër pas pauzës, këto pika shtesë janë vendosur të shqyrtohen në pikat e para të rendit të ditës menjëherë pas aprovimit të procesverbalit të mbledhjes së kaluar. Kryesuesi i Kuvendit të Komunës, është i obliguar që në bashkëpunim me ekzekutivin e Komunës të dorëzoj me kohë materialet e mbledhjes duke mundësuar që para miratimit të vendimeve për dhënien në shfrytëzim të pronës së paluajtshme të komunës, anëtarët e Kuvendit të Komunës të kenë kohën e mjaftueshme për shqyrtim të materialeve, raportit të komisionit dhe ofertës së rekomanduar nga komisioni, siç parashihet në nenin 22, paragrafi 1, të Rregullores (QRK) Nr. 09/2020 për përcaktimin e procedurave për dhënien në shfrytëzim dhe këmbimin e pronës së paluajtshme të komunës.

Duke pasur për bazë shkeljet procedurale të konstatuara gjatë mbledhjes së rregullt, të mbajtur me datë: 02.12.2024, MAPL, kërkon nga:

- Kuvendi i Komunës së Vushtrrisë, që pesë (5) pikat shtesë të rendit të ditës për dhënien e pronës së paluajtshme të komunës në shfrytëzim afatgjatë, të rikthen për rishqyrtim në Kuvend të Komunës dhe anëtarëve të Kuvendit të Komunës, të i'u dërgohen materialet me kohë, konform procedurave të përcaktuara me nenin 43, pika 43.3 të Ligjit Nr. 03/L-040 për Vetëqeverisje Lokale.

Lidhur me pikat shtesë të rendit të ditës të lartshënuara, kërkojmë nga ju, që konform përgjegjësive të juaj të ndërmerri veprime për eliminim të parregullsive procedurale të konstatuara në mbledhjen e rregullt të Kuvendit të Komunës së Vushtrrisë, të mbajtur me datë: 02.12.2024, në të kundërtën për MAPL-në vendimet e miratuara për këto pesë (5) pika shtesë të rendit të ditës, nuk prodhojnë efekt juridik.

MAPL, është e gatshme të ofrojë përkrahje dhe ndihmën e nevojshme, për zbatimin e plotë të obligimeve që dalin nga legjislacioni i zbatueshëm për vetëqeverisje lokale në Republikën e Kosovës.

Me respekt



REPUBLIKA E KOSOVËS - REPUBLIKA KOSOVO	
KOMUNA E VUSHTRRISE-OPŠTINA VUÇITRIN	
01 Nr. / Br	214/24
Nr. i fq. / Br. st	- 2 -
Data: / Datum	02-12-2024
VUSHTRRI - VUÇITRIN	



Republika e Kosovës

Kuvendi i Komunës-Vushtrri

Në bazë të nenit 12, paragrafit 12.2, shkronja d, të Ligjit për Vetëqeverisje lokale (nr.03/L-040), të nenit 6 pika 1.2 lidhur me nenin 19 pika 3.1 të Ligjit Nr.06/L-092 Për Dhënien në Shfrytëzim dhe Këmbim të Pronës së Paluajtshme të Komunës (Gazeta Zyrtare e Republikës së Kosovës Nr.10/03 Prill 2019), të dispozitave të Rregullores (QRK) Nr.09/2020 për përcaktimin e procedurave të dhënies në shfrytëzim dhe këmbimin e pronës së paluajtshme të komunës, duke vendosur sipas Njoftimit për fituesit të Komisionit vlerësues të datës 12.06.2024, si dhe Ofertës ekonomike me të favorshme me nr. të ref. 18-104/02-0027060/24 , Kuvendi i Komunës së Vushtrrisë në seancën e mbajtur më **2 dhjetor 2024**, mori këtë:

VENDIM

Për dhënien në shfrytëzim afatgjatë për nëntëdhjetë e nëntë (99) vjet pronën e paluajtshme të Komunës, Pjesë nga Parcela Kadastrale Nr. P-70202028-00412-1 në Zonën Kadastrale Stanoc i Poshtëm, përmes Shprehjes së Interesit, Timber Home SH.P.K. në Vushtrri

1. Me këtë vendim, ipet në shfrytëzim afatgjatë për nëntëdhjetë e nëntë (99) vjet, kompanisë Timber Home SH.P.K. me numër unik identifikues 811470856, me përfaqësues Faton Kadriu, adresa Vushtrri, pronë e paluajtshme e Komunës. Pjesë nga parcela Kadastrale Nr. P-70202028-00412-1 me kulturë arë e klasës së 4, sipërfaqe 01.15.00ha në Zonën Kadastrale Stanoc i Poshtëm, me pronar Komuna e Vushtrrisë, e destinuar për zhvillim ekonomik, e rekomanduar nga komisioni vlerësues si oferta më e favorshme. Oferta me numër të protokollit 18-104/02-0027060/24.
2. Parcela Kadastrale e potencuar si në pikën 1. të këtij vendimi, ipet në shfrytëzim afatgjatë për Nëntëdhjetë e nëntë (99) vjet kompanisë Timber Home SH.P.K., me qëllim të zgjerimit të aktivitetit të biznesit, rritjes së pjesëmarrjes në treg dhe rritjen e kapaciteteve të përgjithshme, kompania planifikon të ndërtoj fabrikë moderne të prodhimit të mobileve, në sipërfaqe prej 5500 m2, që përfshin sallën e prodhimit, show room, zyrë dhe hapësira të tjera, numri i të punësuarve do të jetë 138 (ku 40% do të jenë femra), vlera totale e projektit parashikohet të jetë afërsisht 3,500,000.00 euro.
3. E drejta e shfrytëzimit të pronës së paluajtshme nuk mund të bartet në shfrytëzim të personave të tretë.
4. Obligohet Kryetari i Komunës që të nënshkruaj kontratën me kompaninë fituese Timber Home SH.P.K. si në pikën 1. Të këtij vendimi me të cilën kontratë do të përcaktohen të drejtat dhe obligimet e palëve kontraktuese, komform nenit 19, paragrafit 3.2 të Ligjit Nr.06/L-029 - Për Dhënien në shfrytëzim dhe Këmbim të Pronës së Paluajtshme të Komunës.

5. Për mbikëqyrjen dhe realizimin e kontratës do të kujdeset, Kryetari i Komunës, i cili konform dispozitave të nenit 22 të Ligjit Nr. 06/L-092 - Për Dhënien në shfrytëzim dhe Këmbimin e Pronës së Paluajtshme të Komunës, obligohet të paraqes raport 6 mujor Kuvendit të Komunës dhe raport të veçantë për realizimin dhe përmbushjen e qëllimit të dhënies së pronave komunale në shfrytëzim si dhe veprimet tjera (masat e caktuara ndaj shfrytëzuesit përfshirë edhe rekomandimin për shkëputje të kontratës) që duhet të merret në rast të mosrealizimit të planit dinamik dhe kushteve të përcaktuara në kontratë.

6. Pas përfundimit të afatit të përcaktuar të kontratës për dhënien në shfrytëzim të pronës së paluajtshme të komunës, prona i kthehet komunës. Kryetari i Komunës është i obliguar të njoftoj Kuvendin e Komunës, duke përshkruar gjendjen aktuale të pronës si dhe të jap propozime për destinimin e pronës në të ardhmen, konform pikës 2 të nenit 23 të Ligjit me numër të theksuar si më larte.

7. Konform pikës 3 të nenit 23 të ligjit të theksuar si në pikën 4 të këtij vendimi, pas përfundimit të kontratës për shfrytëzim afatgjatë të pronës së paluajtshme të komunës, mund të vazhdohet afati i dhënies në shfrytëzim në bazë të performances.

8. Për zbatimin e këtij Vendimi do të kujdeset Kryetari i Komunës, Drejtoria e Urbanizmit dhe Mbrojtjes së Mjedisit si dhe Drejtoria për Gjeodezi Kadastër dhe Pronë.

9. Ky vendim hyn në fuqi 15 ditë pas regjistrimit në zyrën e protokollit të autoritetit mbikëqyrës të MAPL, si dhe 7 ditë pas publikimit në faqen zyrtare të komunës.

Me këtë vendim njoftohet: MAPL, Kryetari i Komunës (përmes Zyrës së Kryetarit njoftohet pala), Drejtoria e Urbanizmit dhe Mbrojtjes së Mjedisit, Drejtoria për Gjeodezi Kadastër dhe Pronë, Drejtoria e Buxhetit dhe Financave, Drejtoria e Bujqësisë dhe Pylltarisë si dhe Drejtoria për Zhvillim Ekonomik.

Melibe Basholli-Latifi

Kryesuese e Kuvendit





REPUBLIKA E KOSOVËS - REPUBLIKA KOSOVA
KOMUNA E VUSHTRRISE-OPSTINA VUCITRN

01 Nr. / Br 234/24

Nr. i fq. / Br. st - 1 -

Data: / Datum 26. 12. 2024

VUSHTRRI - VUCITRN



Republika e Kosovës

Kuvendi i Komunës-Vushtrri

Bazuar në nenin 12, paragrafi 12.2, shkronja "d" të Ligjit për Vetëqeverisjen Lokale Nr.03/L-040 (gazeta Zyrtare e Republikës së Kosovës Nr. 28 datë 04 qershor 2008), nenit 19 paragrafi 1 nënparagrafi 1.4 të Statutit të Komunës së Vushtrrisë, si dhe duke marrë për bazë Raportin për monitorimin dhe vlerësimin e ligjshmërisë së vendimeve të Kuvendit të Komunës së Vushtrrisë nga mbledhja e datës 02.12.2024, Kuvendi i Komunës së Vushtrrisë në mbledhjen e rregullt të mbajtur me datën **26 dhjetor 2024** merr këtë:

V E N D I M

Për shfuqizimin e vendimit me numër të protokollit Nr.215/24 i datës 02.12.2024

1. Me këtë vendim shfuqizohet vendimi i Kuvendit të Komunës 01Nr. 215/24 i datës 02.12.2024 për **dhënien në shfrytëzim afatgjatë për nëntëdhjetë e nëntë (99) vjet pronën e paluajtshme të Komunës, Pjesë nga Parcela Kadastrale Nr. P-70202016-01129-1 në Zonën Kadastrale Vushtrri përmes Shprehjes së Interesit, Dallku AM. SH.P.K në Vushtrri.**
2. Për zbatimin e këtij vendimi do të kujdesen: Kryetari i Komunës dhe Drejtorja për Gjeodezi Kadastër dhe Pronë.
3. Ky vendim hyn në fuqi pesëmbëdhjetë (15) ditë pas regjistrimit në Zyrën e Protokollit të Ministrisë së Pushtetit Lokal si dhe shtatë (7) ditë pas publikimit në faqen zyrtare të Komunës së Vushtrrisë.

Melihate Basholli-Latifi

Kryesuese e Kuvendit





Republika e Kosovës

Republika Kosova - Republic of Kosovo

Qeveria - Vlada - Government

Ministria e Administrimit të Pushtetit Lokal
Ministarstvo Administracije Lokalne Samouprave
Ministry of Local Government Administration

Për :	Ferit Idrizi, Kryetar i Komunës së Vushtrrisë Melihate Basholli-Latifi, Kryesuese e Kuvendit të Komunës së Vushtrrisë
Kopje:	Njësisë për Administrimin e Dokumenteve në MAPL Njësisë për Administrimin e Dokumenteve në Komunë
Përmes:	Elbert Krasniqi, Ministër i MAPL-së Jeton Qela, Sekretar i Përgjithshëm i MAPL-së
Nga:	Erbil Hetemi, U.d. Udhëheqës i Departamentit Ligjor dhe Monitorim të Komunave Datë: 09.12.2024
Zyrtarët përgjegjës:	1. Zyrtari konfirmues i vlerësimit ligjor Xhevat Tafa, Udhëheqës i Divizionit për Monitorim të Komunave 2. Zyrtari hartues i vlerësimit ligjor Maltin Shala, Zyrtar i lartë për Monitorimin e Komunave
Lënda:	Kërkesë për rishqyrtimin e aktit
Lloji i aktit:	Raport për mbledhjen rregullt të K.K. Vushtrri, të datës 02.12.2024.

I nderuar Kryetar,
E nderuar Kryesuese,

Ministria e Administrimit të Pushtetit Lokal (MAPL), në përputhje me mandatin e saj të përcaktuar me Ligjin Nr. 03/L-040 për Vetëqeverisje Lokale, shtojcën I, pika 9 të Rregullores (QRK) - Nr. 02/2021 për Fushat e Përgjegjësisë Administrative të Zyrës së Kryeministrit dhe Ministrive, ka monitoruar mbledhjen e rregullt të Kuvendit të Komunës së Vushtrrisë, të mbajtur me datë: 02.12.2024.

Në raportin e monitorimit janë evidentuar disa parregullsi procedurale sa i përket **pesë (5) pikave shitesë** të propozuara në rendin e ditës në mbledhjen e Kuvendit të Komunës së Vushtrrisë, të mbajtur me datë: 02.12.2024, të cilat janë:

- Propozim-Vendimi për dhënien në shfrytëzim afatgjatë për nëntëdhjetenëntë (99) vjet pronën e paluajtshme të Komunës Pjesë nga Parcela Kadastrale Nr. P-70202016-00001-1 në Zonën Kadastrale Vushtrri përmes Shprehjes së Interesit, BY KOS L.L.C. në Vushtrri.
- Propozim-Vendimi për dhënien në shfrytëzim afatgjatë për nëntëdhjetenëntë (99) vjet pronën e paluajtshme të Komunës Pjesë nga Parcela Kadastrale Nr. P-70202028-00412-1 në Zonën Kadastrale Stanoc i Poshtëm përmes Shprehjes së Interesit, Edona Company L.L.C. në Vushtrri.
- Propozim-Vendimi për dhënien në shfrytëzim afatgjatë për nëntëdhjetenëntë (99) vjet pronën e paluajtshme të Komunës Pjesë nga Parcela Kadastrale Nr. P-70202028-00412-1 në Zonën Kadastrale Stanoc i Poshtëm përmes Shprehjes së Interesit. Electro

- Propozim-Vendimi për dhënien në shfrytëzim afatgjatë për nëntëdhjetenëntë (99) vjet pronën e paluajtshme të Komunës Pjesë nga Parcela Kadastrale Nr. P-70202028-00412-1 në Zonën Kadastrale Stanoc i Poshtëm përmes Shprehjes së Interesit, Timber Home SH.P.K. në Vushtri.
- Propozim-Vendimi për dhënien në shfrytëzim afatgjatë për nëntëdhjetenëntë (99) vjet pronën e paluajtshme të Komunës Pjesë nga Parcela Kadastrale Nr. P-70202016-01129-1 në Zonën Kadastrale Vushtri përmes Shprehjes së Interesit, Dallku AM SH.P.K në Vushtri.

Në raportin e monitorimit të Kuvendit të Komunës është konstatuar se pas hapjes së diskutimit për pika të rendit të ditës nga Kryesuesja e Kuvendit, kërkon dhe merr fjalën Drejtori për gjeodezi dhe kadastër i cili thotë se ne si komision për vlerësimin dhe zbatimin e procedurave për dhënien në shfrytëzim të pronës së paluajtshme të Komunës i propozojmë për procedim-votim në Kuvend për dhënie në shfrytëzim të pronës së paluajtshme afatgjatë për 99 vite, **pesë (5) pika shtesë**, Kryesuesja e Kuvendit i kërkon sqarime shtesë se në emër të kujt i bënë këto propozime si dhe i kërkon të i jepet me shkrim titulli i pikave të cilat po i propozon si pika shtesë për rendin e ditës, duke theksuar se edhe ajo vet, nuk është në dijeni për këto propozime dhe kërkon që të përgatiten materialet dhe të i'u shpërndahen anëtarëve të Kuvendit të Komunës. Gjatë kohës së diskutimeve, një anëtar i Kuvendit të Komunës i bënë me dije Drejtorit për gjeodezi dhe kadastër se Drejtori i komunës nuk ka të drejtë të propozoj pika shtesë për rend dite të mbledhjes së Kuvendit të Komunës, pasi që kjo është në kundërshtim me Ligjin Nr. 03/L-040 për Vetëqeverisje Lokale. Pas diskutimeve të shumta një anëtar i Kuvendit të Komunës, deklaroi se nëse nuk ka të drejtë Drejtori i Komunës të propozojë pikat shtesë në rendin e ditës atëherë i propozojë unë. Vazhdojnë diskutimet deri ne pauzë. Ndërsa pas pauzës fillon pjesa e dytë e seancës dhe Kryesuesja e Kuvendit i jep fjalën një anëtar i Kuvendit të Komunës, i cili propozon të futen në rend dite këto pika të propozuara nga Drejtori për gjeodezi dhe kadastër. Ligji Nr. 03/L-040 për Vetëqeverisje Lokale, neni 47 pika 2, përcakton se anëtar i Kuvendit të Komunës mund të kërkojë shtimin e një pikë në rendin e ditës gjatë seancës së rregullt të Kuvendit të Komunës, nëse çështja që kërkohet të përfshihet në rend të ditës është çështje urgjente me rëndësi publike. Poashtu, Udhëzimi Administrativ (MAPL) Nr. 02/2015 për mbajtjen e mbledhjeve të kuvendit të komunës, neni 7, pika 2 përcakton se mbledhja urgjente e Kuvendit të Komunës, thirret në rast të fatkeqësive natyrore dhe rrethanave tjera urgjente në komunë. Rrjedhimisht MAPL, konstaton se propozimi i këtyre pikave shtesë në mbledhje të Kuvendit të Komunës, fillimisht nga Drejtori për gjeodezi dhe kadastër bie ndesh me dispozitën e lartëshënuar.

Procedura dhe kriteret për dhënien në shfrytëzim dhe këmbimin e pronës së paluajtshme të komunës, rregullohet me Ligjin Nr. 06/L-092 dhe Rregulloren (QRK) Nr. 09/2020 për përcaktimin e procedurave për dhënien në shfrytëzim dhe këmbimin e pronës së paluajtshme të komunës, pas përfundimit të gjitha procedurave prona e komunës e cila jepet në shfrytëzim mund të përfshihet në **pikat e rendit të ditës** për miratim nga Kuvendi i Komunës, konform kriterëve të përcaktuara me nenin 43 pika 43.3, të Ligjit Nr. 03/L-040 për Vetëqeverisje Lokale dhe asesi si pikë shtesë e rendit të ditës siç është vepruar në mbledhjen e Kuvendit të Komunës së Vushtrisë, pasi që propozim vendimi për dhënien e pronës së paluajtshme të komunës në shfrytëzim nuk mund të trajtohet nga Kuvendi i Komunës si çështje **urgjente**.

Anëtarëve të Kuvendit të Komunës i'u janë shpërndarë një material rreth 500-600 faqeve, për çka disa nga anëtarët e Kuvendit të Komunës kanë shpreh shqetësimin se është e pamundur që gjatë vazhdimin të seancës të shqyrtohet i gjithë raporti. Për më tepër pas pauzës, këto pika shtesë janë vendosur të shqyrtohen në pikat e para të rendit të ditës menjëherë pas aprovimit të procesverbalit të mbledhjes së kaluar. Kryesuesi i Kuvendit të Komunës, është i obliguar që në bashkëpunim me ekzekutivin e Komunës të dorëzoj me kohë materialet e mbledhjes duke mundësuar që para miratimit të vendimeve për dhënien në shfrytëzim të pronës së paluajtshme të komunës, anëtarët e Kuvendit të Komunës të kenë kohën e mjaftueshme për shqyrtim të materialeve, raportit të komisionit dhe ofertës së rekomanduar nga komisioni, siç parashihet në nenin 22, paragrafi 1, të Rregullores (QRK) Nr. 09/2020 për përcaktimin e procedurave për dhënien në shfrytëzim dhe këmbimin e pronës së paluajtshme të komunës.

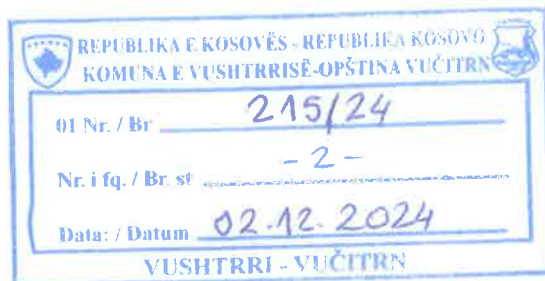
Duke pasur për bazë shkeljet procedurale të konstatuara gjatë mbledhjes së rregullt, të mbajtur me datë: 02.12.2024, MAPL, kërkon nga:

- Kuvendi i Komunës së Vushtrisë, që pesë (5) pikat shtesë të rendit të ditës për dhënien e pronës së paluajtshme të komunës në shfrytëzim afatgjatë, të rikthen për rishqyrtim në Kuvend të Komunës dhe anëtarëve të Kuvendit të Komunës, të i'u dërgohen materialet me kohë, konform procedurave të përcaktuara me nenin 43, pika 43.3 të Ligjit Nr. 03/L-040 për Vetëqeverisje Lokale.

Lidhur me pikat shtesë të rendit të ditës të lartshënuara, kërkojmë nga ju, që konform përgjegjësive të juaj të ndërmermi veprime për eliminim të parregullsive procedurale të konstatuara në mbledhjen e rregullt të Kuvendit të Komunës së Vushtrisë, të mbajtur me datë: 02.12.2024, në të kundërtën për MAPL-në vendimet e miratuara për këto pesë (5) pika shtesë të rendit të ditës, nuk prodhojnë efekt juridik.

MAPL, është e gatshme të ofrojë përkrahje dhe ndihmën e nevojshme, për zbatimin e plotë të obligimeve që dalin nga legjislacioni i zbatueshëm për vetëqeverisje lokale në Republikën e Kosovës.

Me respekt



Republika e Kosovës

Kuvendi i Komunës-Vushtrri

Në bazë të nenit 12, paragrafit 12.2, shkronja d, të Ligjit për Vetëqeverisje Lokale (nr.03/L-040), të nenit 6 pika 1.2 lidhur me nenin 19 pika 3.1 të Ligjit Nr.06/L-092 Për Dhënien në Shfrytëzim dhe Këmbim të Pronës së Paluajtshme të Komunës (Gazeta Zyrtare e Republikës së Kosovës Nr.10/03 Prill 2019), të dispozitave të Rregullores (QRK) Nr.09/2020 për percaktimin e procedurave të dhënies në shfrytëzim dhe këmbimin e pronës së paluajtshme të komunës, duke vendosur sipas Njoftimit për fituesit të Komisionit vlerësues të datës 12.06.2024, si dhe Ofertës ekonomike me të favorshme me nr. të ref. 18-104/02-0027126/24 , Kuvendi i Komunës së Vushtrrisë ne seancën e mbajtur më **2 dhjetor 2024**, mori këtë:

V E N D I M

Për dhënien në shfrytëzim afatgjatë për nëntëdhjetë e nëntë (99) vjet pronën e paluajtshme të Komunës, Pjesë nga Parcela Kadastrale Nr. P-70202016-01129-1 në Zonën Kadastrale Vushtrri përmes Shprehjes së Interesit, Dallku AM SH.P.K në Vushtrri

1. Me këtë vendim, ipet në shfrytëzim afatgjatë për nëntëdhjetë e nëntë (99) vjet, kompanisë Dallku AM SH.P.K. me numër unik identifikues 811932187, me përfaqësues Artan Dallku, adresa Vushtrri pronë e paluajtshme e Komunës. Pjesë nga parcela Kadastrale Nr. P-70202016-01129-1, sipërfaqe 00.00.60 ha në Zonën Kadastrale Vushtrri, me pronar Komuna e Vushtrrisë, e destinuar për zhvillim ekonomik, e rekomanduar nga komisioni vlerësues si oferta më e favorshme. Oferta me numër të protokollit 18-104/02-0027126/24.
2. Parcela Kadastrale e potencuar si në pikën 1. të këtij vendimi, ipet në shfrytëzim afatgjatë për Nëntëdhjetë e nëntë (99) vjet kompanisë Dallku AM SH.P.K., kompania përmes shfrytëzimit të kësaj sipërfaqe të pronës komunale, synon zgjerimin dhe rritjen e kapaciteteve të biznesit ekzistues, numri i të punësuarve do të jete 4 (ku 25% do të jenë femra), vlera totale e projektit parashikohet të jetë afërsisht 125,000.00 euro.
3. E drejta e shfrytëzimit të pronës së paluajtshme nuk mund të bartet në shfrytëzim të personave të tretë.
4. Obligohet Kryetari i Komunës që të nënshkruaj kontratën me kompaninë fituese Dallku AM SH.P.K. si në pikën 1. të këtij vendimi me të cilën kontratë do të përcaktohen të drejtat dhe obligimet e palëve kontraktuese, komform nenit 19, paragrafit 3.2 të Ligjit Nr.06/L-029 - Për Dhënien në shfrytëzim dhe Këmbim të Pronës së Paluajtshme të Komunës.
5. Për mbikëqyrjen dhe realizimin e kontratës do të kujdeset, Kryetari i Komunës, i cili konform dispozitave të nenit 22 të Ligjit Nr. 06/L-092 - Për Dhënien në shfrytëzim dhe Këmbimin e Pronës së Paluajtshme të Komunës, obligohet të paraqes raport 6 mujor Kuvendit të Komunës dhe raport të veçantë për realizimin dhe përmbushjen e qëllimit të dhënies së pronave komunale në shfrytëzim si dhe veprimet tjera (masat e caktuara ndaj

shfrytëzuesit përfshirë edhe rekomandimin për shkëputje të kontratës) që duhet të merret në rast të mosrealizimit të planit dinamik dhe kushteve të përcaktuara në kontratë.

6. Pas përfundimit të afatit të përcaktuar të kontratës për dhënien në shfrytëzim të pronës së paluajtshme të komunës, prona i kthehet komunës. Kryetari i Komunës është i obliguar të njoftoi Kuvendin e Komunës, duke përshkruar gjendjen aktuale të pronës si dhe të jap propozime për destinimin e pronës në të ardhmen, konform pikës 2 të nenit 23 të Ligjit me numër të theksuar si më lartë.

7. Konform pikës 3 të nenit 23 të ligjit të theksuar si në pikën 4 të këtij vendimi, pas përfundimit të kontratës për shfrytëzim afatgjatë të pronës së paluajtshme të komunës, mund të vazhdohet afati i dhënies në shfrytëzim në bazë të performances.

8. Për zbatimin e këtij Vendimi do të kujdeset Kryetari i Komunës, Drejtoria e Urbanizmit dhe Mbrojtjes së Mjedisit si dhe Drejtoria për Gjeodezi Kadastër dhe Pronë.

9. Ky vendim hyn në fuqi 15 ditë pas regjistrimit në zyrën e protokollit të autoritetit mbikëqyrës të MAPL, si dhe 7 ditë pas publikimit në faqen zyrtare të komunës.

Me këtë vendim njoftohet: MAPL, Kryetari i Komunës (përmes Zyrës së Kryetarit njoftohet pala), Drejtoria e Urbanizmit dhe Mbrojtjes së Mjedisit, Drejtoria për Gjeodezi Kadastër dhe Pronë, Drejtoria e Buxhetit dhe Financave, Drejtoria e Bujqësisë dhe Pylltarisë si dhe Drejtoria për Zhvillim Ekonomik.

Melihate Basholli-Latifi



Kryesuese e Kuvendit



REPUBLIKA E KOSOVËS - REPUBLIKA KOSOVO	
KOMUNA E VUSHTRRIË-OPËSTINA VUÇITRË	
01 Nr. / Br	235/24
Nr. i fq. / Br. st	- 1 -
Data / Datum	26. 12. 2024
VUSHTRRI - VUÇITRË	



Republika e Kosovës

Kuvendi i Komunës-Vushtrri

Bazuar në nenin 13 paragrafi 1 dhe 2 të Ligjit Nr.06/L-092 për Dhënien në Shfrytëzim dhe Këmbimin e Pronës së Paluajtshme të Komunës, nenit 6 pika 1 të Rregullores (QRK) Nr.09/2020 Për Caktimin e Procedurave të dhënies në shfrytëzim dhe këmbim të pronës së paluajtshme të komunës, nenit 12 paragrafi 2 shkronja “d” si dhe nenit 13 paragrafi 1.4 të Statutit të Komunës, së Vushtrrisë, Kuvendi i Komunës së Vushtrrisë në mbledhjen e rregullt të mbajtur më 26 dhjetor 2024 merr këtë:

V E N D I M

Për publikimin e listës së pronave të Komunës së Vushtrrisë për dhënien në shfrytëzim për vitin 2025

1. Me këtë vendim aprovet propozimi i Kryetarit të Komunës së Vushtrrisë për publikimin e Listës së pronave të Komunës së Vushtrrisë për dhënien në shfrytëzim për vitin 2025.
2. Pronat e përshkruara në listë mund të jepen në shfrytëzim vetëm pas plotësimit të kushteve ligjore dhe planifikimit në bazë të Planit Zhvillimor Komunal dhe dokumenteve të tjera të planifikimit.
3. Me qëllim të nxitjes të zhvillimit ekonomik, rritjen e vlerës së pronës si dhe shtimin e vendeve të punës në harmoni me planifikimet e komunës, Komuna e Vushtrrisë në të ardhmen planifikon të jep në shfrytëzim pronën e komunës dhe në varësi nga interesi publik të zhvillon procedurat për dhënien në shfrytëzim të pronës së komunës.
4. Pjesë përbërëse e këtij vendimi është lista e pronave të Komunës së Vushtrrisë për dhënien në shfrytëzim për vitin 2025.
5. Për zbatimin e këtij vendimi obligohen: Kryetari i Komunës si dhe Drejtorja për Gjeodezi, Kadastër dhe Pronë.
6. Ky vendim hyn në fuqi pesëmbëdhjetë (15) ditë pas regjistrimit në Zyrën e protokollit të Ministrisë për Administrimin e Pushtetit Lokal, si dhe 7 ditë pas publikimit në faqen Zyrtare të komunës së Vushtrrisë.

Melihate Basholli-Latifi



Kryesuese e Kuvendit



Republika e Kosovës



Komuna Vushtrri

Propozim -Vendim

Propozues, Kryetari i Komunës

Hartues, Drejtoria për Gjeodezi, Kadaster dhe Pronë

Në bazë të nenit 13 pika 1 dhe 2 të Ligjit për Dhënie në Shfrytëzim dhe Këmbimin e Pronës së Paluajtshme të Komunës Nr.06/L-092, nenit 6 pika 1 të Rregullores Nr.09/2020 Për Përcaktimin e Procedurave të Dhënies në Shfrytëzim dhe Këmbimin e Pronës së Paluajtshme të Komunës dhe nenit 13 pika 1.4 dhe nenit 19 pika 1.4 të Statutit të Komunës së Vushtrrisë, Kuvendi i Komunës së Vushtrrisë në seancën e mbajtur më _____ 2024 mori këtë :

V E N D I M

Për publikimin e listës së pronave të Komunës së Vushtrrisë për dhënie në shfrytëzim për vitin 2025

1. Me këtë vendim aprovohet propozimi i Kryetarit të Komunës së Vushtrrisë për publikimin e listës së pronave të Komunës së Vushtrrisë për dhënie në shfrytëzim për vitin 2025.
2. Pronat e përshkruara në listë mund të jepen në shfrytëzim vetëm pas plotësimit të kushteve ligjore dhe planifikimit në bazë të Planit Zhvillimor Komunal dhe dokumenteve të tjera të planifikimit.
3. Me qëllim të nxitjes të zhvillimit ekonomik, rritjen e vlerës së pronës si dhe shtimin e vendeve të punës në harmoni me planifikimet e komunës, Komuna e Vushtrrisë në të ardhmen planifikon të jep në shfrytëzim pronën e komunës dhe në varësi nga interesi publik të zhvillon procedurat për dhënie në shfrytëzim të pronës së komunës.
4. Pjesë përbërëse e këtij vendimi është lista e pronave të Komunës së Vushtrrisë për dhënie në shfrytëzim për vitin 2025.
5. Për zbatimin e këtij vendimi obligohen: Kryetari i Komunës si dhe Drejtoria për Gjeodezi, Kadaster dhe Pronë.
6. Ky vendim hyn në fuqi pesëmbëdhjetë (15) ditë pas regjistrimit në Zyrën e protokollit të Ministrisë për Administrimin e Pushtetit Lokal, si dhe 7 ditë pas publikimit në faqen Zyrtare të komunës së Vushtrrisë.

Kryesuesi i Kuvendit

Melihate Basholli-Latifi



Republika e Kosovës



Komuna Vushtri

Drejtoria për Gjeodezi, Kadastër dhe Pronë

Komuna e Vushtrisë, bazuar në nenin 13 paragrafin 1.dhe 2 të Ligjit nr.06/1-092 Për Dhënien në Shfrytëzim dhe Këmbimin e Pronës së Paluajtshme si dhe nenin 6 të Rregullores (QRK) nr.09/2020 për përcaktimin e Procedurave të Dhënies në Shfrytëzim dhe Këmbimin e Pronës së Paluajtshme, publikon.

LISTËN E VEÇANTË TË PRONAVE KOMUNALE që planifikohen për dhënien në shfrytëzim për vitin 2025, (këto prona duhet të harmonizohen me PZHK-në, pastaj të zhvillohen procedurat për dhënien në shfrytëzim konform ligjit).

	Numri i Parcelës	Zona Kadastrale	Titullari Pronari	Sipërfaqja m ²	Qëllimi	Periudha kohore për dhënie në shfrytëzim
1	00465-0	Gjelbishtë (Sllatinë)	Komuna Vushtrri	5915	Sipas PZHK-së	
2	0k106 -1	Qytezë (Smrekonicë)	Komuna Vushtrri	1002	Sipas PZHK-së	
3	00412-4	Stanoc i Poshtëm	Komuna Vushtrri	6211	Sipas PZHK-se	
4	00552-0	Stanoc i Poshtëm	Komuna Vushtrri	1925	Sipas PZHK-se	
5	00229-2	Gracë	Komuna Vushtrri	2191	Sipas PZHK-se	
6	00508-1	Maxhunaj	Komuna Vushtrri	1065	Sipas PZHK-se	
7	00117-1	Gllavinë	Komuna Vushtrri	10221	Sipas PZHK-se	
8	00114-1	Gllavinë	Komuna Vushtrri	15286	Sipas PZHK-se	
9	03586-0 Pjesë	Vushtrri	Komuna Vushtrri	17683	Sipas PZHK-se	
10	586-0	Novolan	Komuna Vushtrri	25832	Sipas PZHK-se	
11	529-0	Novolan	Komuna Vushtrri	15761	Sipas PZHK-se	
12	1096-0	Novolan	Komuna Vushtrri	2100	Sipas PZHK-se	
13	366-1	Prclluzhë	Komuna Vushtrri	25436	Sipas PZHK-se	
14	0037-0	Stroc	Komuna Vushtrri	54774	Sipas PZHK-se	
15	0051-0	Kolle	Komuna Vushtrri	100543	Sipas PZHK-se	
16	337-0	Kolle	Komuna Vushtrri	55449	Sipas PZHK-se	
17	699-0	Kolle	Komuna Vushtrri	23272	Sipas PZHK-se	
18	431-0	Dumnicë e Llugës	Komuna Vushtrri	101525	Sipas PZHK-se	

19	412-1 Pjesë	Stanove I Poshtem	Komuna Vushtrri	35232	Sipas PZHK-se	
20	079K-2	Sllatine	Komuna Vushtrri	14126	Sipas PZHK-se	
21	846-0	Mihaliq	Komuna Vushtrri	23453	Sipas PZHK-se	
22	392-1	Reznik	Komuna Vushtrri	120796	Sipas PZHK-se	
23	435-27	Lummadh	Komuna Vushtrri	2000	Sipas PZHK-se	
24	474-0	Liqej	Komuna Vushtrri	29693	Sipas PZHK-se	
25	482-0	Liqej	Komuna Vushtrri	39838	Sipas PZHK-se	
26	483-0	Liqej	Komuna Vushtrri	13638	Sipas PZHK-se	
27	912-0	Pasomë	Komuna Vushtrri	39631	Sipas PZHK-se	
28	343-0	Akrashticë	Komuna Vushtrri	87873	Sipas PZHK-se	
29	461-0	Shtitaricë	Komuna Vushtrri	11379	Sipas PZHK-se	
30	0045-0	Taraxhë	Komuna Vushtrri	48418	Sipas PZHK-se	
31	314-0	Balincë	Komuna Vushtrri	25875	Sipas PZHK-se	
32	433-0	Balincë	Komuna Vushtrri	35275	Sipas PZHK-se	
33	500-0	Balincë	Komuna Vushtrri	37675	Sipas PZHK-se	
34	0012-0	Banjësk	Komuna Vushtrri	43733	Sipas PZHK-se	
35	325-0	BruzNIK	Komuna Vushtrri	19730	Sipas PZHK-se	
36	792-0	Bukosh	Komuna Vushtrri	52175	Sipas PZHK-se	
37	210-0	Bukosh	Komuna Vushtrri	25193	Sipas PZHK-se	
38	212-0	Bukosh	Komuna Vushtrri	17696	Sipas PZHK-se	
39	789-0	Bukosh	Komuna Vushtrri	28502	Sipas PZHK-se	
40	791-0	Bukosh	Komuna Vushtrri	71690	Sipas PZHK-se	
41	437-0	Vesekovc	Komuna Vushtrri	21920	Sipas PZHK-se	
42	645-3	Studime e Epërme	Komuna Vushtrri	171030	Sipas PZHK-se	
43	150-0	Gumnishtë	Komuna Vushtrri	756783	Sipas PZHK-se	

44	376-0	Gumnishtë	Komuna Vushtrri	280744	Sipas PZHK-se	
45	529-0	Gumnishtë	Komuna Vushtrri	91523	Sipas PZHK-se	
46	568-0	Gumnishtë	Komuna Vushtrri	295363	Sipas PZHK-se	
47	672-0	Gumnishtë	Komuna Vushtrri	133579	Sipas PZHK-se	
48	0001-1	Studime e Poshtme	Komuna Vushtrri	664806	Sipas PZHK-se	
49	0007-0	Studime e Poshtme	Komuna Vushtrri	53413	Sipas PZHK-se	
50	160-0	Studime e Poshtme	Komuna Vushtrri	461381	Sipas PZHK-se	
51	271K-0	Sfaraqakë	Komuna Vushtrri	13132	Sipas PZHK-se	
52	Pjesë 06003-0	Vushtrri	Komuna Vushtrri	3024	Si.pas PZHK-se	
53	582-1	Prelluzhë	Komuna Vushtrri	24563	Sipas PZHK-se	
54	573-1	Prelluzhë	Komuna Vushtrri	28012	Si.pas PZHK-se	
55	897-0	Ceceli	Komuna Vushtrri	50538	Sipas PZHK-se	
56	945-0	Ceceli	Komuna Vushtrri	27555	Sipas PZHK-se	
57	995-0	Ceceli	Komuna Vushtrri	11698	Sipas PZHK-se	

Azem Bejta

Udhëheqës i Sektorit për Pronë

Remzi Ahmeti

Drejtor i Drejtorisë



Republika e Kosovës

Republica Kosova-Republic of Kosovo

Qeveria - Vlada - Government

Ministria e Mjedisit, Planifikimit Hapësinor dhe Infrastrukturës / Ministarstvo Življne Sredine, Prostornog Planiranja i Infrastrukture /

Ministry of Environment, Spatial Planning and Infrastructure

AGJENCIA KADASTRALE E KOSOVËS / KATASTARSKA AGENCIJA KOSOVA / KOSOVO CADASTRAL AGENCY

EKSTRAKT NGA CERTIFIKATA / IZVOD IZ CERTIFIKATA / EXTRACT OF CERTIFICATE

18/3648

PERSONI / OSOBA / PERSON : Komuna e Vushtrisë

Numri i lëndës / Broj Predmet / Case Referent Number:

18-3648/24

Data dhe koha e lëshimit / Datum i vreme izdavanja / Date and time of submission:

10.12.2024 - 11:05

Komuna / Opština / Municipality:

VUSHTRRI / VUČITRN / VUSHTRRI

Zyra Kadastrale Komunale / Opštinska Katastarska Kancelarija / Municipal Cadastral Office:

VUSHTRRI / VUČITRN / VUSHTRRI

A. TË DHËNAT PËR PERSONIN / PODACI O OSOBI / PERSON'S DATA

Mbiemri/Emri i atarizmit (biznesit) Prezime/ Naziv poslovanja (biznisa) Last Name / Business Name	Emri Ime First Name	Emri i babait Ime oca Father's Name	Gjinia Pol Gender	Nr. personal/ biznesit Lichen broj/broj postovanja ID. No.	Shteti i shtetësisë apo regjistrimit Drižava državljanstva ili ukujženja Country of citizenship	Ditëlindja/Data e themelimit Rodendan/Dan osnivanja Date of Birth/Establishment	Krijuar më datën Urađeno na dan Created On	Azhuruar Azurirano Updated
Komuna e Vushtrisë			/	600535001	KOSOVA / KOSOVA / KOSOVO			28.12.2020

A.1 ADRESA E PERSONIT / ADRESA OSOBE / PERSON'S ADDRESS

Vendbanimi Prebivaliste Resident	Kodi Postal Postanski Kod Postal Code	Hollësitë e adresës Pojednostni adrese Address Details	Adresa tjetër Druga adresa Other address	Azhuruar Azurirano Updated
VUSHTRRI / VUSHTRRI / VUSHTRRI		AHMET KRASNIQI	VUSHTRRI	28.12.2020

B. NJESIA KADASTRALE/ KATASTARSKA JEDINICA/CADASTRAL UNIT

Njesia kadastrale Katastarska jedinica Cadastral unit	Komuna / Opština / Municipality	Zona kadastrale Katastarska zona Cadastral zone	Lloji i njësisë Vrsta jedinice Unit type	Tipi i pronës Tip imovine Property Type	Katit/ Katet Br-Sprat at/ Spratova Floor number	Vendi i quajtur Zvano mesto Place name	Sipërfaqja Površina Area	Shfrytëzimi aktual/Kultura- klasa Aktualna upotreba/ Kultura-klasa Actual use/Culture-class	Pjesa e pronës Deo imovine Share quota	Lloji i së drejtës Vrsta prava Type of the right	Azhuruar Ažurirano Updated
P-70202016-06003-0	VUSHTRRI / VUČTRN / VUSHTRRI	Vushtri / Vushtri / Vushtri	PARCELE / PARCELA / parcel	Pronë shoqërore Društvena Imovina Socially owned Land / / U		VAROSH/MAKED ONSKA / VAROSH/MAKED ONSKA / VAROSH/MAKED ONSKA	3024	Bujqësore - Pemishtet - Pemishtë E Klasës 2 / Tokë Ndërtimore - Oborr - / / Poljopritvedno - Voçnjaci - Voçnjak 2 Klase / Gradëvinsko zemljiste - Dvorštic - / / Agriculture - orchard - 2nd Class Orchard / Construction land - BackYard - / /	1 / 1	Pronësi individuale (Një Pronarë) / Individidualno Vlasništvo (1 VL) / Single Owner	21.10.2013
P-70202002-00314-0	VUSHTRRI / VUČTRN / VUSHTRRI	Balinëç / Balinëç / Balinëç	PARCELE / PARCELA / parcel	Pronë shoqërore Društvena Imovina Socially owned Land /		SUKE/SURDUK / SUKE/SURDUK / SUKE/SURDUK	25875	Bujqësore - Kulllosat - Kulllosë E Klasës 4 / / Poljopritvedno - Pašnjaci - Pashnjak 4 Klase / / Agriculture - pasture - 4th Class Pasture / /	1 / 1	Posedim individual / Individidualna Dizavina / Single possessor	
P-70202002-00433-0	VUSHTRRI / VUČTRN / VUSHTRRI	Balinëç / Balinëç / Balinëç	PARCELE / PARCELA / parcel	Pronë shoqërore Društvena Imovina Socially owned Land /		TARAXHA / TARAXHA / TARAXHA	35275	Bujqësore - Kulllosat - Kulllosë E Klasës 4 / / Poljopritvedno - Pašnjaci - Pashnjak 4 Klase / / Agriculture - pasture - 4th Class Pasture / /	1 / 1	Posedim individual / Individidualna Dizavina / Single possessor	
P-70202002-00500-0	VUSHTRRI / VUČTRN / VUSHTRRI	Balinëç / Balinëç / Balinëç	PARCELE / PARCELA / parcel	Pronë shoqërore Društvena Imovina Socially owned Land /		GLAVICA / GLAVICA / GLAVICA	37675	Bujqësore - Kulllosat - Kulllosë E Klasës 4 / / Poljopritvedno - Pašnjaci - Pashnjak 4 Klase / / Agriculture - pasture - 4th Class Pasture / /	1 / 1	Posedim individual / Individidualna Dizavina / Single possessor	



P-70202003-00012-0	VUSHTTRRI / VUCITRN / VUSHTTRRI	Banjë / Banjë / Banjë	PARCELE / PARCELA / parcel	Pronë shoqërore Drushvena Imovina Socially owned Land /		KODRA VAROVI/ARA ZABELJ / KODRA VAROVI/ARA ZABELJ / KODRA VAROVI/ARA ZABELJ	43733	Bujqësore - Arat - Arë E Klasës 6 / / Puljopritvedno - Nivë - Nivja 6 Klasë / / Agriculture - Arable - 6th Class Arable Land / /	1 / 1	Posedim individual / Individuale Drzavina / Single possessor
P-70202009-00325-0	VUSHTTRRI / VUCITRN / VUSHTTRRI	Brusnik / Brusnik / Brusnik	PARCELE / PARCELA / parcel	Pronë shoqërore Drushvena Imovina Socially owned Land /		DUGE NIVE/CUNGALA / DUGE NIVE/CUNGALA / DUGE NIVE/CUNGALA	19730	Bujqësore - Kulltosat - Kulltosë E Klasës 4 / / Puljopritvedno - Pasnjac - Pasnjak 4 Klasë / / Agriculture - pasture - 4th Class Pasture / /	1 / 1	Posedim individual / Individuale Drzavina / Single possessor
P-70202010-00092-0 <i>Alan Skellëris</i>	VUSHTTRRI / VUCITRN / VUSHTTRRI	Bukosh / Bukosh / Bukosh	PARCELE / PARCELA / parcel	Pronë shoqërore Drushvena Imovina Socially owned Land /		MARKOVE LIVADHE/GUVNO / MARKOVE LIVADHE/GUVNO / MARKOVE LIVADHE/GUVNO	14617	Bujqësore - Kulltosat - Kulltosë E Klasës 2 / / Puljopritvedno - Pasnjac - Pasnjak 2 Klasë / / Agriculture - pasture - 2nd Class Pasture / /	1 / 1	Posedim individual / Individuale Drzavina / Single possessor
P-70202010-00210-0	VUSHTTRRI / VUCITRN / VUSHTTRRI	Bukosh / Bukosh / Bukosh	PARCELE / PARCELA / parcel	Pronë shoqërore Drushvena Imovina Socially owned Land /		MARKOVE LIVADHE / MARKOVE LIVADHE / MARKOVE LIVADHE / MARKOVE LIVADHE	25193	Bujqësore - Kulltosat - Kulltosë E Klasës 4 / / Puljopritvedno - Pasnjac - Pasnjak 4 Klasë / / Agriculture - pasture - 4th Class Pasture / /	1 / 1	Posedim individual / Individuale Drzavina / Single possessor
P-70202010-00212-0	VUSHTTRRI / VUCITRN / VUSHTTRRI	Bukosh / Bukosh / Bukosh	PARCELE / PARCELA / parcel	Pronë shoqërore Drushvena Imovina Socially owned Land /		L.BREG/KOD TURSKOG GROBLJA / L.BREG/KOD TURSKOG GROBLJA / L.BREG/KOD TURSKOG GROBLJA	17696	Bujqësore - Kulltosat - Kulltosë E Klasës 4 / / Puljopritvedno - Pasnjac - Pasnjak 4 Klasë / / Agriculture - pasture - 4th Class Pasture / /	1 / 1	Posedim individual / Individuale Drzavina / Single possessor
P-70202010-00789-0	VUSHTTRRI / VUCITRN / VUSHTTRRI	Bukosh / Bukosh / Bukosh	PARCELE / PARCELA / parcel	Pronë shoqërore Drushvena Imovina Socially owned Land /		OBLEVIK/KOD JEZERA / OBLEVIK/KOD JEZERA / OBLEVIK/KOD JEZERA / OBLEVIK/KOD JEZERA	28502	Bujqësore - Kulltosat - Kulltosë E Klasës 4 / / Puljopritvedno - Pasnjac - Pasnjak 4 Klasë / / Agriculture - pasture - 4th Class Pasture / /	1 / 1	Posedim individual / Individuale Drzavina / Single possessor

P-70202010-00791-0	VUSHTTRRI / VUCITRRI / VUSHTTRRI	Bukosh / Bukosh / Bukosh	PARCELE / PARCELA / parcel	Pronë shqiptore Druштvena Imovina Socially owned Land /		OBLEVIK/VISHE JEZERA / OBLEVIK/VISHE JEZERA / OBLEVIK/VISHE JEZERA	71690	Bujqësore - Kulllosat - Kulllosë E Klasës 4 / / Poljopritvedno - Pashnjaci - Pashnjak 4 Klasse / / Agriculture - pasture - 4th Class Pasture / /	1 / 1	Posedim individual / Individuale Dzavina / Single possessor	
P-70202010-00792-0	VUSHTTRRI / VUCITRRI / VUSHTTRRI	Bukosh / Bukosh / Bukosh	PARCELE / PARCELA / parcel	Pronë shqiptore Druштvena Imovina Socially owned Land /		OBLEVIK/VISHE JEZERA / OBLEVIK/VISHE JEZERA / OBLEVIK/VISHE JEZERA	52175	Bujqësore - Kulllosat - Kulllosë E Klasës 5 / / Poljopritvedno - Pashnjaci - Pashnjak 5 Klasse / / Agriculture - pasture - 5th Class Pasture / /	1 / 1	Posedim individual / Individuale Dzavina / Single possessor	
P-70202011-00435-27	VUSHTTRRI / VUCITRRI / VUSHTTRRI	Lumnadh / Lumnadh / Lumnadh	PARCELE / PARCELA / parcel	Pronë shqiptore Druштvena Imovina Socially owned Land / R		FUSHA E EPERME / GORNIJE POLJE / GORNIJE POLJE	69457	Tokë Tjeter - Jo Pjellore - / / Ostalo Zemljište - Neplodno - / / Other land - Unproductive - / /	1 / 1	Posedim individual / Individuale Dzavina / Single possessor	04.08.2021
P-70202013-00437-0	VUSHTTRRI / VUCITRRI / VUSHTTRRI	Vesekove / Vesekove / Vesekove	PARCELE / PARCELA / parcel	Pronë shqiptore Druштvena Imovina Socially owned Land / R		SOKOLOV KRSH / SOKOLOV KRSH / SOKOLOV KRSH	21920	Bujqësore - Kulllosat - Kulllosë E Klasës 5 / / Poljopritvedno - Pashnjaci - Pashnjak 5 Klasse / / Agriculture - pasture - 5th Class Pasture / /	1 / 1	Posedim individual / Individuale Dzavina / Single possessor	
P-70202016-03586-0	VUSHTTRRI / VUCITRRI / VUSHTTRRI	Vushtri / Vushtri / Vushtri	PARCELE / PARCELA / parcel	Pronë shqiptore Druштvena Imovina Socially owned Land /		SELISHTTE / SELISHTTE / SELISHTTE	17683	Rajon Ujor - Lunn - / / Vodeni Region - Reka - / / Water - river - / /	1 / 1	Posedim individual / Individuale Dzavina / Single possessor	
P-70202017-00114-1	VUSHTTRRI / VUCITRRI / VUSHTTRRI	Gilavatin / Gilavatin / Gilavatin	PARCELE / PARCELA / parcel	Pronë shqiptore Druштvena Imovina Socially owned Land /		VUÇJA RUPA / VUÇJA RUPA / VUÇJA RUPA	15286	Bujqësore - Kulllosat - Kulllosë E Klasës 4 / / Poljopritvedno - Pashnjaci - Pashnjak 4 Klasse / / Agriculture - pasture - 4th Class Pasture / /	1 / 1	Posedim individual / Individuale Dzavina / Single possessor	



P-70202017-00117-1	VUSHTERRI / VUCITRRI / VUSHTERRI	Gllavatiri / Gllavatiri / Gllavatiri	PARCELE / PARCELA / parcel	Pronë shogëitore Druштvena Imovina Socially owned Land /	VUÇJA RUPA / VUÇJA RUPA / VUÇJA RUPA	10221	Bujqësore - Kulllosat - Kulllosë E Klasës 4 / / Poljopritvredno - Pashnjaci - Pashnjak 4 Klasse / / Agriculture - pasture - 4th Class Pasture / /	1 / 1	Posedim individual / Individualna Drzavina / Single possessor
P-70202020-00645-3	VUSHTERRI / VUCITRRI / VUSHTERRI	Studime E Epërme / Studime E Epërme / Studime E Epërme	PARCELE / PARCELA / parcel	Pronë shogëitore Druштvena Imovina Socially owned Land / R	LEDINA / LEDINA / LEDINA	171030	Bujqësore - Kulllosat - Kulllosë E Klasës 5 / / Poljopritvredno - Pashnjaci - Pashnjak 5 Klasse / / Agriculture - pasture - 5th Class Pasture / /	1 / 1	Posedim individual / Individualna Drzavina / Single possessor
P-70202022-00229-2	VUSHTERRI / VUCITRRI / VUSHTERRI	Gracë / Gracë / Këshjellë	PARCELE / PARCELA / parcel	Pronë shogëitore Druштvena Imovina Socially owned Land /	UTRINA / UTRINA / UTRINA	9110	Bujqësore - Kulllosat - Kulllosë E Klasës 2 / / Poljopritvredno - Pashnjaci - Pashnjak 2 Klasse / / Agriculture - pasture - 2nd Class Pasture / /	1 / 1	Posedim individual / Individualna Drzavina / Single possessor
P-70202023-00150-0	VUSHTERRI / VUCITRRI / VUSHTERRI	Gumnishtë / Gumnishtë / Gumnishtë	PARCELE / PARCELA / parcel	Pronë shogëitore Druштvena Imovina Socially owned Land / R	ÇUKA / ÇUKA / ÇUKA	756783	Bujqësore - Kulllosat - Kulllosë E Klasës 5 / / Poljopritvredno - Pashnjaci - Pashnjak 5 Klasse / / Agriculture - pasture - 5th Class Pasture / /	1 / 1	Posedim individual / Individualna Drzavina / Single possessor
P-70202023-00376-0	VUSHTERRI / VUCITRRI / VUSHTERRI	Gumnishtë / Gumnishtë / Gumnishtë	PARCELE / PARCELA / parcel	Pronë shogëitore Druштvena Imovina Socially owned Land / U	ÇUKA / ÇUKA / ÇUKA	280744	Bujqësore - Kulllosat - Kulllosë E Klasës 5 / / Poljopritvredno - Pashnjaci - Pashnjak 5 Klasse / / Agriculture - pasture - 5th Class Pasture / /	1 / 1	Posedim individual / Individualna Drzavina / Single possessor
P-70202023-00529-0	VUSHTERRI / VUCITRRI / VUSHTERRI	Gumnishtë / Gumnishtë / Gumnishtë	PARCELE / PARCELA / parcel	Pronë shogëitore Druштvena Imovina Socially owned Land / R	ÇUTURICA / ÇUTURICA / ÇUTURICA	91523	Bujqësore - Kulllosat - Kulllosë E Klasës 6 / / Poljopritvredno - Pashnjaci - Pashnjak 6 Klasse / / Agriculture - pasture - 6th Class Pasture / /	1 / 1	Posedim individual / Individualna Drzavina / Single possessor

P-70202023-00568-0	VUSHTERRI / VUCITRRI / VUSHTRRI	Gumnishtë / Gumnishtë / Gumnishtë	PARCELE / PARCELA / parcel	Pronë shqiptërore Društvena Imovina Socially owned Land / R	KISHA / KISHA / KISHA	295363	Bujqësore - Kulllosat - Kulllosë E Klasës 6 / / Poljoprivredno - Pashnjaci - Pashnjak 6 Klase / / Agriculture - pasture - 6th Class Pasture / /	1 / 1	Posedim individual / Individualna Drzavina / Single possessor
P-70202023-00672-0	VUSHTERRI / VUCITRRI / VUSHTRRI	Gumnishtë / Gumnishtë / Gumnishtë	PARCELE / PARCELA / parcel	Pronë shqiptërore Društvena Imovina Socially owned Land / R	VENAC / VENAC / VENAC	133579	Bujqësore - Kulllosat - Kulllosë E Klasës 6 / / Poljoprivredno - Pashnjaci - Pashnjak 6 Klase / / Agriculture - pasture - 6th Class Pasture / /	1 / 1	Posedim individual / Individualna Drzavina / Single possessor
P-70202027-00001-1	VUSHTERRI / VUCITRRI / VUSHTRRI	Studime E Poshtme / Donja Sudinlja / Muhaxheri I Poshtëm	PARCELE / PARCELA / parcel	Pronë shqiptërore Društvena Imovina Socially owned Land / U	STRAZHBA / STRAZHBA / STRAZHBA	664806	Bujqësore - Kulllosat - Kulllosë E Klasës 5 / / Poljoprivredno - Pashnjaci - Pashnjak 5 Klase / / Agriculture - pasture - 5th Class Pasture / /	1 / 1	Posedim individual / Individualna Drzavina / Single possessor
P-70202027-00007-0	VUSHTERRI / VUCITRRI / VUSHTRRI	Studime E Poshtme / Donja Sudinlja / Muhaxheri I Poshtëm	PARCELE / PARCELA / parcel	Pronë shqiptërore Društvena Imovina Socially owned Land / R	STRAZHBA / STRAZHBA / STRAZHBA	53413	Bujqësore - Kulllosat - Kulllosë E Klasës 5 / / Poljoprivredno - Pashnjaci - Pashnjak 5 Klase / / Agriculture - pasture - 5th Class Pasture / /	1 / 1	Posedim individual / Individualna Drzavina / Single possessor
P-70202027-00160-0	VUSHTERRI / VUCITRRI / VUSHTRRI	Studime E Poshtme / Donja Sudinlja / Muhaxheri I Poshtëm	PARCELE / PARCELA / parcel	Pronë shqiptërore Društvena Imovina Socially owned Land / R	STRAZHBA / STRAZHBA / STRAZHBA	461381	Bujqësore - Kulllosat - Kulllosë E Klasës 5 / / Poljoprivredno - Pashnjaci - Pashnjak 5 Klase / / Agriculture - pasture - 5th Class Pasture / /	1 / 1	Posedim individual / Individualna Drzavina / Single possessor
P-70202028-00412-1	VUSHTERRI / VUCITRRI / VUSHTRRI	Stanove I Poshtëm / Stanove I Poshtëm / Stanove I Poshtëm / Stanove I Poshtëm	PARCELE / PARCELA / parcel	Pronë private Privatna Imovina Privately owned Land / R	TROJA/ÖERKOV KO POLJE / TROJA/ÖERKOV KO POLJE / TROJA/ÖERKOV KO POLJE	35232	Bujqësore - Arat - Arë E Klasës 4 / / Poljoprivredno - Njive - Njiva 4 Klase / / Agriculture - Arable - 4th Class Arable Land / /	1 / 1	Posedim individual / Individualna Drzavina / Single possessor



P-70202028-00412-4	VUSHTTRRI / VUCITRRI / VUSHTTRRI	Stanovc 1 Poshtëm / Stanovc 1 Poshtëm / Stanovc 1 Poshtëm	PARCELË / PARCELA / parcel	Pronë private Privatna Imovina Privately owned Land /R	Trojë/Fusha e Qerkezve / Trojë/Fusha e Qerkezve / Trojë/Fusha e Qerkezve	6211	Bujqësore - Arat - Arë E Klasës 4 / / Poljopritredno - Njive - Njiva 4 Klase / / Agriculture - Arable - 4th Class Arable Land / /	1 / 1	Posedim individual / Individuallna Drzavina / Single possessor	
P-70202028-00552-0	VUSHTTRRI / VUCITRRI / VUSHTTRRI	Stanovc 1 Poshtëm / Stanovc 1 Poshtëm / Stanovc 1 Poshtëm	PARCELË / PARCELA / parcel	Pronë shogëtorë Drushvena Imovina Socially owned Land /	NJIVE VISHE SELA / NJIVE VISHE SELA / NJIVE VISHE SELA	1925	Bujqësore - Arat - Arë E Klasës 4 / / Poljopritredno - Njive - Njiva 4 Klase / / Agriculture - Arable - 4th Class Arable Land / /	1 / 1	Posedim individual / Individuallna Drzavina / Single possessor	
P-70202029-00271K-0	VUSHTTRRI / VUCITRRI / VUSHTTRRI	Syrçak / Syrçak / Syrçak	PARCELË / PARCELA / parcel	Pronë shogëtorë Drushvena Imovina Socially owned Land /R	T-416 / T-416 / T-416	13132	-- / / -- / / -- / /	1 / 1	Posedim individual / Individuallna Drzavina / Single possessor	04.01.2018
P-70202035-00474-0	VUSHTTRRI / VUCITRRI / VUSHTTRRI	Liqen / Liqen / Liqen	PARCELË / PARCELA / parcel	Pronë shogëtorë Drushvena Imovina Socially owned Land /	JEZERO / JEZERO / JEZERO	29693	Bujqësore - Kulllosat - Kulllosë E Klasës 4 / / Poljopritredno - Pasnjaci - Pasnjak 4 Klase / / Agriculture - pasture - 4th Class Pasture / /	1 / 1	Posedim individual / Individuallna Drzavina / Single possessor	
P-70202035-00482-0	VUSHTTRRI / VUCITRRI / VUSHTTRRI	Liqen / Liqen / Liqen	PARCELË / PARCELA / parcel	Pronë shogëtorë Drushvena Imovina Socially owned Land /	JEZERO / JEZERO / JEZERO	39838	Bujqësore - Kulllosat - Kulllosë E Klasës 4 / / Poljopritredno - Pasnjaci - Pasnjak 4 Klase / / Agriculture - pasture - 4th Class Pasture / /	1 / 1	Posedim individual / Individuallna Drzavina / Single possessor	
P-70202035-00483-0	VUSHTTRRI / VUCITRRI / VUSHTTRRI	Liqen / Liqen / Liqen	PARCELË / PARCELA / parcel	Pronë shogëtorë Drushvena Imovina Socially owned Land /	JEZERO / JEZERO / JEZERO	13638	Shërbimet Publike - Varrezë - / / Javne Usluge - Groblje - / / Public Services - cemetery - / /	1 / 1	Posedim individual / Individuallna Drzavina / Single possessor	
P-70202037-00051-0	VUSHTTRRI / VUCITRRI / VUSHTTRRI	Kolle / Kolle / Kolle	PARCELË / PARCELA / parcel	Pronë shogëtorë Drushvena Imovina Socially owned Land /	RASHEVAC/ÇEST E / RASHEVAC/ÇEST E / RASHEVAC/ÇEST E	100543	Bujqësore - Kulllosat - Kulllosë E Klasës 4 / / Poljopritredno - Pasnjaci - Pasnjak 4 Klase / / Agriculture - pasture - 4th Class Pasture / /	1 / 1	Posedim individual / Individuallna Drzavina / Single possessor	



P-70202037-00337-0	VUSHTRRI / VUCITRN / VUSHTRRI	Kolle / Kolle / Kolle	PARCELE / PARCELA / parcel	Pronë shogëtorë Drushvena Imovina Socially owned Land /	RASHEVAC/REST A / RASHEVAC/REST A / RASHEVAC/REST A	55449	Bujësiore - Kullosat - Kullosë E Klasës 4 / / Poljoptivredno - Pashnjaci - Pashnjak 4 Klasse / / Agriculture - pasture - 4th Class Pasture / /	1 / 1	Posedim individual / Individualna Drzavina / Single possessor	
P-70202037-00699-0	VUSHTRRI / VUCITRN / VUSHTRRI	Kolle / Kolle / Kolle	PARCELE / PARCELA / parcel	Pronë shogëtorë Drushvena Imovina Socially owned Land /	ZALINA/UTRINA / ZALINA/UTRINA / ZALINA/UTRINA	23272	Bujësiore - Kullosat - Kullosë E Klasës 4 / / Poljoptivredno - Pashnjaci - Pashnjak 4 Klasse / / Agriculture - pasture - 4th Class Pasture / /	1 / 1	Posedim individual / Individualna Drzavina / Single possessor	
P-70202040-00431-0	VUSHTRRI / VUCITRN / VUSHTRRI	Dumnicë E Llugës / Dumnicë E Llugës / Dumnicë E Llugës	PARCELE / PARCELA / parcel	Pronë shogëtorë Drushvena Imovina Socially owned Land /	DERMENGE / DERMENCE / DERMENGE	101525	Bujësiore - Kullosat - Kullosë E Klasës 4 / / Poljoptivredno - Pashnjaci - Pashnjak 4 Klasse / / Agriculture - pasture - 4th Class Pasture / /	1 / 1	Posedim individual / Individualna Drzavina / Single possessor	
P-70202041-00846-0	VUSHTRRI / VUCITRN / VUSHTRRI	Mithaliq / Mithaliq / Mithaliq	PARCELE / PARCELA / parcel	Pronë shogëtorë Drushvena Imovina Socially owned Land /	GELJE / GELJE / GELJE	23453	Bujësiore - Kullosat - Kullosë E Klasës 4 / Bujësiore - Kullosat - Kullosë E Klasës 5 / / Poljoptivredno - Pashnjaci - Pashnjak 4 Klasse / Poljoptivredno - Pashnjaci - Pashnjak 5 Klasse / / Agriculture - pasture - 4th Class Pasture / Agriculture - pasture - 5th Class Pasture / /	1 / 1	Posedim individual / Individualna Drzavina / Single possessor	
P-70202044-00529-0	VUSHTRRI / VUCITRN / VUSHTRRI	Novolan / Novolan / Novolan	PARCELE / PARCELA / parcel	Pronë shogëtorë Drushvena Imovina Socially owned Land /	KUQERINE/VETER NIK / KUQERINE/VETER NIK / KUQERINE/VETER NIK	15761	Bujësiore - Kullosat - Kullosë E Klasës 3 / / Poljoptivredno - Pashnjaci - Pashnjak 3 Klasse / / Agriculture - pasture - 3rd Class Pasture / /	1 / 1	Posedim individual / Individualna Drzavina / Single possessor	



P-70202044-00586-0	VUSHTRRI / VUCITRN / VUSHTRRI	Novolan / Novolan / Novolan	PARCELE / PARCELA / parcel	Pronë shqegëtorë Dnushvena Imovina Socially owned Land /	KUQERINE/VETER NIK / KUQERINE/VETER NIK / KUQERINE/VETER NIK	25832	Bujqësore - Kulllosat - Kulllosë E Klasës 3 / / Poljopritvedno - Pashnjaci - Pashnjak 3 Klasse / / Agricuture - pasture - 3rd Class Pasture / /	1 / 1	Posedim individual / Individualna Dizavina / Single possessor	05.06.2020
P-70202044-01096-0	VUSHTRRI / VUCITRN / VUSHTRRI	Novolan / Novolan / Novolan	PARCELE / PARCELA / parcel	Pronë private Privatna Imovina Privately owned Land / R	TOMOVO BRDO/G.LIVADHE / TOMOVO BRDO/G.LIVADHE / TOMOVO BRDO/G.LIVADHE	2100	Bujqësore - Arat - Arë E Klasës 4 / / Poljopritvedno - Njive - Njiva 4 Klase / / Agricuture - Arable - 4th Class Arable Land / /	1 / 1	Posedim individual / Individualna Dizavina / Single possessor	05.06.2020
P-70202046-00508-1	VUSHTRRI / VUCITRN / VUSHTRRI	Maxhunaj / Maxhunaj / Maxhunaj	PARCELE / PARCELA / parcel	Pronë shqegëtorë Dnushvena Imovina Socially owned Land /	FSHAT-PLLAC / FSHAT-PLLAC / FSHAT-PLLAC	1065	Tokë Ndërtimore - Shtëpi-Ndërtesc - / Tokë Ndërtimore - Oborr - / Bujqësore - Kulllosat - Kulllosë E Klasës 2 / / Gradjevinsko zemljište - Kuca- Zgrada - / Gradjevinsko zemljište - Dvoriste - / Poljopritvedno - Pashnjaci - Pashnjak 2 Klasse / / Construction land - House-Building - / Construction land - BackYard - / Agricuture - pasture - 2nd Class Pasture / /	1 / 1	Posedim individual / Individualna Dizavina / Single possessor	
P-70202047-00343-0	VUSHTRRI / VUCITRN / VUSHTRRI	Akrashiticë / Akrashiticë / Akrashiticë	PARCELE / PARCELA / parcel	Pronë shqegëtorë Dnushvena Imovina Socially owned Land /	BRDSKA STRANA / BRDSKA STRANA / BRDSKA STRANA	87873	Bujqësore - Kulllosat - Kulllosë E Klasës 5 / / Poljopritvedno - Pashnjaci - Pashnjak 5 Klasse / / Agricuture - pasture - 5th Class Pasture / /	1 / 1	Posedim individual / Individualna Dizavina / Single possessor	

P-70202050-00912-0	VUSHTRRI / VUCITRN / VUSHTRRI	Pasonë / Pasonë / Pasonë	PARCELE / PARCELA / parcel	Pronë shoqërore Drushvena Inovina Socially owned Land /		LEDINA XHUKES / LEDINA XHUKES / LEDINA XHUKES	39631	Bujqësore - Kullosat - Kullosë E Klasës 4 / / Poljopritvedno - Pashnjaci - Pashnjak 4 Klasse / / Agriculture - pasture - 4th Class Pasture / /	1 / 1	Posedim individual / Individualna Dzavina / Single possessor	
P-70202053-00366-1	VUSHTRRI / VUCITRN / VUSHTRRI	Prelluzhë / Prelluzhë / Prelluzhë	PARCELE / PARCELA / parcel	Pronë shoqërore Drushvena Inovina Socially owned Land /		SELISHTA / SELISHTA / SELISHTA	25436	Bujqësore - Kullosat - Kullosë E Klasës 2 / / Poljopritvedno - Pashnjaci - Pashnjak 2 Klasse / / Agriculture - pasture - 2nd Class Pasture / /	1 / 1	Posedim individual / Individualna Dzavina / Single possessor	
P-70202053-00573-1	VUSHTRRI / VUCITRN / VUSHTRRI	Prelluzhë / Prelluzhë / Prelluzhë	PARCELE / PARCELA / parcel	/ R		SELISHTA / SELISHTA / SELISHTA	28012	Bujqësore - Kullosat - Kullosë E Klasës 2 / / Poljopritvedno - Pashnjaci - Pashnjak 2 Klasse / / Agriculture - pasture - 2nd Class Pasture / /	1 / 1	Posedim individual / Individualna Dzavina / Single possessor	
P-70202053-00582-1	VUSHTRRI / VUCITRN / VUSHTRRI	Prelluzhë / Prelluzhë / Prelluzhë	PARCELE / PARCELA / parcel	Pronë shoqërore Drushvena Inovina Socially owned Land /		SELISHTA / SELISHTA / SELISHTA	24563	Bujqësore - Kullosat - Kullosë E Klasës 2 / / Poljopritvedno - Pashnjaci - Pashnjak 2 Klasse / / Agriculture - pasture - 2nd Class Pasture / /	1 / 1	Posedim individual / Individualna Dzavina / Single possessor	
P-70202054-00392-1	VUSHTRRI / VUCITRN / VUSHTRRI	Reznik / Reznik / Reznik	PARCELE / PARCELA / parcel	Pronë shoqërore Drushvena Inovina Socially owned Land /		ZHARI/ÇARDAK / ZHARI/ÇARDAK / ZHARI/ÇARDAK	120796	Bujqësore - Arat - Arë E Klasës 6 / / Poljopritvedno - Njive - Njiva 6 Klasse / / Agriculture - Arable - 6th Class Arable Land / /	1 / 1	Posedim individual / Individualna Dzavina / Single possessor	

P-70202061-0079-K-2	VUSHTRRI / VUCITRN / VUSHTRRI	Sllatinë / Sllatinë / Sllatinë	PARCELË / PARCELA / parcel	Prone private Privatna Imovina Privately owned Land / R	T-5 / T-5 / T-5	14126	Bujqësore - Kullosat - Kullosë E Klasës 2 / Bujqësore - Kullosat - Kullosë E Klasës 3 / Bujqësore - Kullosat - Kullosë E Klasës 4 / Bujqësore - Kullosat - Kullosë E Klasës 5 / Bujqësore - Kullosat - Kullosë E Klasës 8 / / Polyoprivredno - Pashnjaci - Pashnjak 2 Klase / Polyoprivredno - Pashnjaci - Pashnjak 3 Klase / Polyoprivredno - Pashnjaci - Pashnjak 4 Klase / Polyoprivredno - Pashnjaci - Pashnjak 5 Klase / Polyoprivredno - Pashnjaci - Pashnjak 8 Klase / / Agriculture - pasture - 2nd Class Pasture / Agriculture - pasture - 3rd Class Pasture / Agriculture - pasture - 4th Class Pasture / Agriculture - pasture - 5th Class Pasture / Agriculture - pasture - 8th Class Pasture / /	1 / 1	Posedim individual / Individualna Drzavina / Single possessor	10.11.2020
P-70202061-00465-0	VUSHTRRI / VUCITRN / VUSHTRRI	Sllatinë / Sllatinë / Sllatinë	PARCELË / PARCELA / parcel	Prone shoqërore Društvena Imovina Socially owned Land /	LAZ/CIGANSKI BREG / LAZ/CIGANSKI BREG / LAZ/CIGANSKI BREG	5915	Bujqësore - Kullosat - Kullosë E Klasës 4 / / Polyoprivredno - Pashnjaci - Pashnjak 4 Klase / / Agriculture - pasture - 4th Class Pasture / /	1 / 1	Posedim individual / Individualna Drzavina / Single possessor	



P-70202062-0K106-1	VUSHTRRI / VUCITRN / VUSHTRRI	Qytezë / Qytezë / Qytezë	PARCELË / PARCELA / parcel	Pronë private Privatna Imovina Privately owned Land / R	T-42 / T-42 / T-42	1002	Bujqësore - Arat - Arë E Klasës 8 / / Poljoptivredno - Njive - Njiva 8 Klase / / Agriculture - Arable - 8th Class Arable Land / /	1 / 1	Posedim individual / Individualna Dzravina / Single possessor	23.12.2019
P-70202063-00037-0	VUSHTRRI / VUCITRN / VUSHTRRI	Strovç / Strovç / Strovç	PARCELË / PARCELA / parcel	Pronë shoqërore Drushvena Imovina Socially owned Land /	ROPÇAVRCAK / ROPÇAVRCAK / ROPÇAVRCAK	54774	Bujqësore - Kulllosat - Kulllosë E Klasës 5 / / Poljoptivredno - Pashnjaci - Pashnjak 5 Klase / / Agriculture - pasture - 5th Class Pasture / /	1 / 1	Posedim individual / Individualna Dzravina / Single possessor	
P-70202064-00045-0	VUSHTRRI / VUCITRN / VUSHTRRI	Taraxhë / Taraxhë / Taraxhë	PARCELË / PARCELA / parcel	Pronë shoqërore Drushvena Imovina Socially owned Land /	KOVAÇEVIOQ/BRE G / KOVAÇEVIOQ/BRE G / KOVAÇEVIOQ/BRE G	48418	Bujqësore - Kulllosat - Kulllosë E Klasës 4 / / Poljoptivredno - Pashnjaci - Pashnjak 4 Klase / / Agriculture - pasture - 4th Class Pasture / /	1 / 1	Posedim individual / Individualna Dzravina / Single possessor	
P-70202068-00897-0	VUSHTRRI / VUCITRN / VUSHTRRI	Ceceli / Ceceli / Ceceli	PARCELË / PARCELA / parcel	Pronë shoqërore Drushvena Imovina Socially owned Land / U	SHORTA / SHORTA / SHORTA	50538	Bujqësore - Kulllosat - Kulllosë E Klasës 6 / / Poljoptivredno - Pashnjaci - Pashnjak 6 Klase / / Agriculture - pasture - 6th Class Pasture / /	1 / 1	Posedim individual / Individualna Dzravina / Single possessor	
P-70202068-00945-0	VUSHTRRI / VUCITRN / VUSHTRRI	Ceceli / Ceceli / Ceceli	PARCELË / PARCELA / parcel	Pronë shoqërore Drushvena Imovina Socially owned Land / U	SHORTA / SHORTA / SHORTA	27555	Bujqësore - Kulllosat - Kulllosë E Klasës 7 / / Poljoptivredno - Pashnjaci - Pashnjak 7 Klase / / Agriculture - pasture - 7th Class Pasture / /	1 / 1	Posedim individual / Individualna Dzravina / Single possessor	
P-70202068-00995-0	VUSHTRRI / VUCITRN / VUSHTRRI	Ceceli / Ceceli / Ceceli	PARCELË / PARCELA / parcel	Pronë shoqërore Drushvena Imovina Socially owned Land / R	FUSHA / FUSHA / FUSHA	11698	Bujqësore - Kulllosat - Kulllosë E Klasës 7 / / Poljoptivredno - Pashnjaci - Pashnjak 7 Klase / / Agriculture - pasture - 7th Class Pasture / /	1 / 1	Posedim individual / Individualna Dzravina / Single possessor	



P-70202071-00461-0	VUSHTRRI / VUCITRN / VUSHTRRI	Shitancë / Shitancë / Shitancë	PARCELA / parcel	Pronë shogëtorë Drushvena Imovina Socially owned Land /	CRNI LUG/CRKVENI BREG / CRNI LUG/CRKVENI BREG / CRNI LUG/CRKVENI BREG	11379	Bujqësore - Kullosat - Kullosë E Klasës 3 / / Poljoprivredno - Pašnjaci - Pašnjak 3 Klasse / / Agriculture - pasture - 3rd Class Pasture / /	1 / 1	Posedim individual / Individualna Drzavina / Single possessor	
--------------------	-------------------------------------	--------------------------------------	-----------------------------	------------------------------------------------------------------------	-----------------------------------------------------------------------------------------------	-------	----------------------------------------------------------------------------------------------------------------------------------------------------------------------	-------	---------------------------------------------------------------------------	--



KOPIA E PLANIT PËR PARCELA

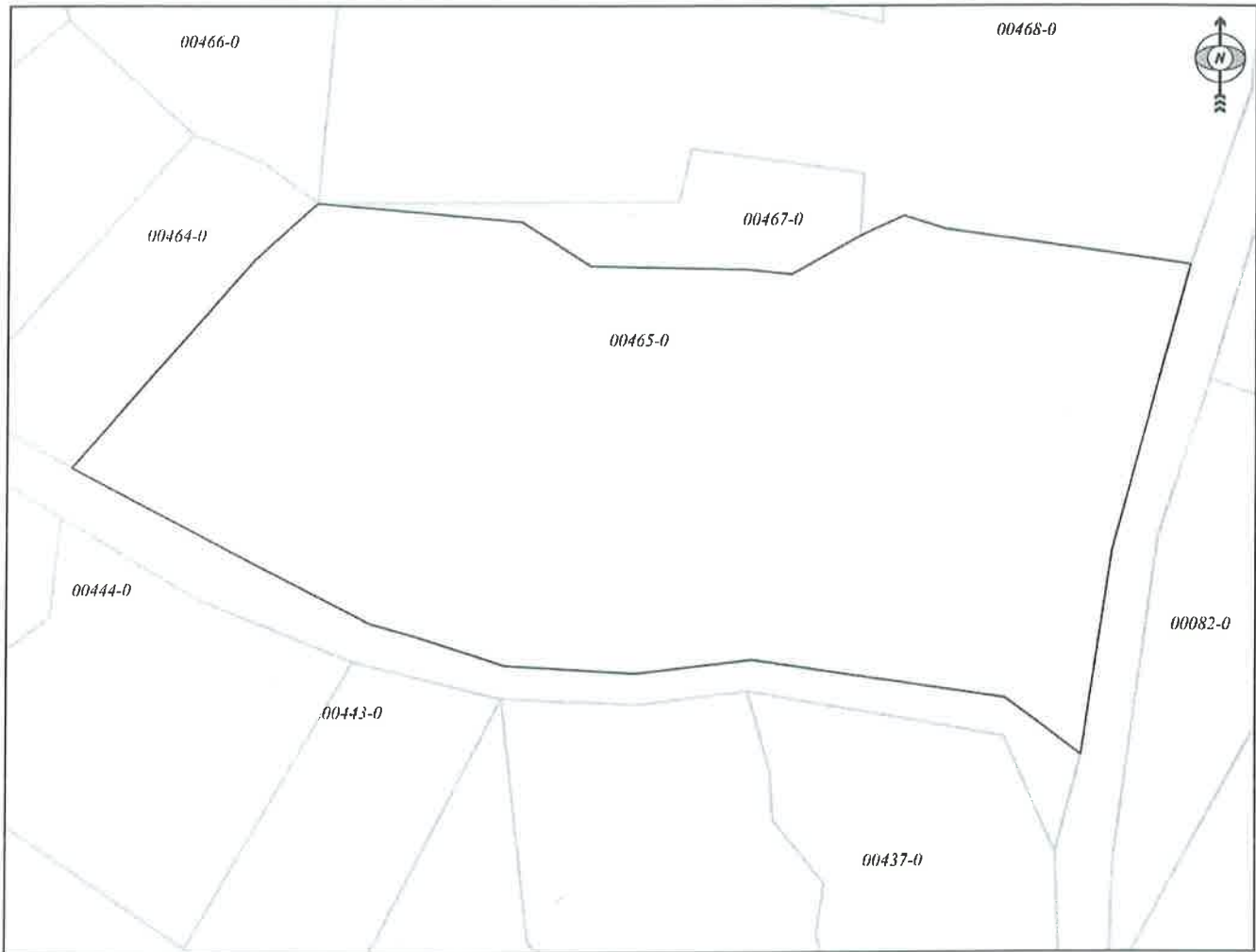


REPUBLIKA E KOSOVËS / REPUBLIKA KOSOVA / REPUBLIC OF KOSOVO
QEVERIA E KOSOVËS / VLADA KOSOVA / GOVERNMENT OF KOSOVA
MINISTRIA E MJEDISIT, PLANIFIKIMIT HAPËSINOR DHE INFRASTRUKTURËS
MINISTARSTVO ŽIVOTNE SREDINE, PROSTORNOG PLANIRANJA I INFRASTRUKTURE
MINISTRY OF ENVIRONMENT, SPATIAL PLANNING AND INFRASTRUCTURE

AGJENCIA KADASTRALE E KOSOVËS/ KATASTARSKA AGENCIJA KOSOVA/ KOSOVA CADASTRAL AGENCY
KOPJA E PLANIT / KOPIJA PLANA / COPY PLAN


Zyra Kadastrale Komunale/ Opštinska Katastarska Kancelarija /Municipal Cadastral Office : VUSHTRRI
Zona Kadastrale / Katastarska Zona / Cadastral Zone: Slatinë

Njësia/Jedinica/Unit	Tipi/Vrsta/Type	Sipërfaqja/Povšina/Area m ²
P-70202061-00465-0	Parcelë / Parcela / Parcel	5915



Shkalla/Razmera/Scale: 1:823



Punoi/Obradio/Created: Fadil Selimi
Nënshkrimi/Potpis/Signature: 
Shënim/Beleška/Note:

Data/ Data/Date: 10.12.2024
Koha/ Vreme/ Time: 01:39:09



REPUBLIKA E KOSOVËS / REPUBLIKA KOSOVA / REPUBLIC OF KOSOVO
QEVERIA E KOSOVËS / VLADA KOSOVA / GOVERNMENT OF KOSOVA
MINISTRIA E MJEDISIT, PLANIFIKIMIT HAPËSINOR DHE INFRASTRUKTURËS
MINISTARSTVO ŽIVOTNE SREDINE, PROSTORNOG PLANIRANJA I INFRASTRUKTURE
MINISTRY OF ENVIRONMENT, SPATIAL PLANNING AND INFRASTRUCTURE

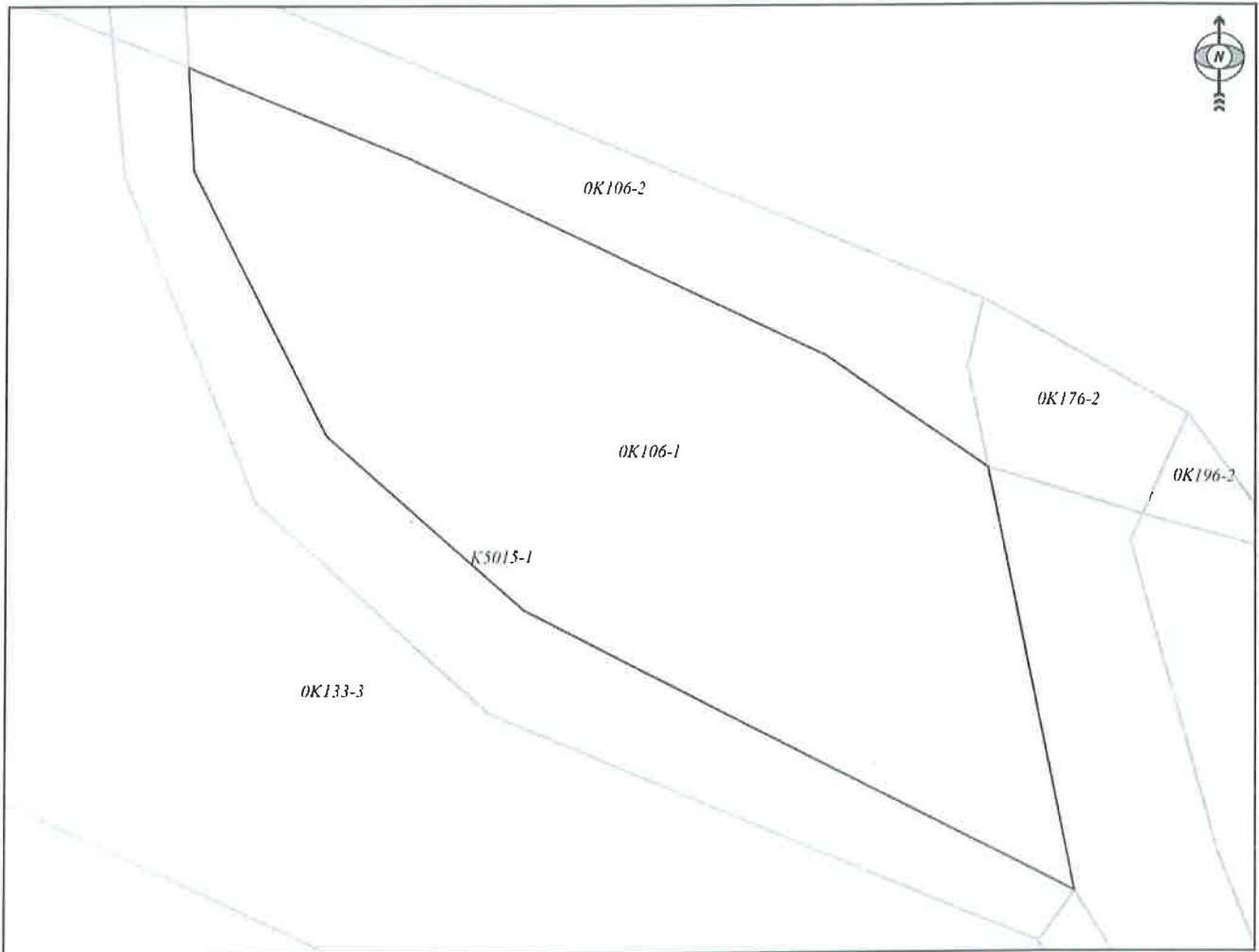
AGJENCIA KADASTRALE E KOSOVËS/ KATASTARSKA AGENCIJA KOSOVA/ KOSOVA CADASTRAL AGENCY

KOPJA E PLANIT / KOPIJA PLANA / COPY PLAN

Zyra Kadastrale Komunale/ Opštinska Katastarska Kancelarija /Municipal Cadastral Office : VUSHTRRI

Zona Kadastrale / Katastarska Zona / Cadastral Zone: Qytezë

Njësia/Jedinica/Unit	Tipi/Vrsta/Type	Sipërfaqja/Povšina/Area m ²
P-70202062-OK106-1	Parcelë / Parcela / Parcel	1002



Shkalla/Razmera/Scale: 1:391

Punoi/Obradio/Created: Fadil Selimi

Nënshkrimi/Potpis/Signature: 

Shënim/Beleška/Note:



Data/ Data/Date: 10.12.2024

Koha/ Vreme/ Time: 01:40:52

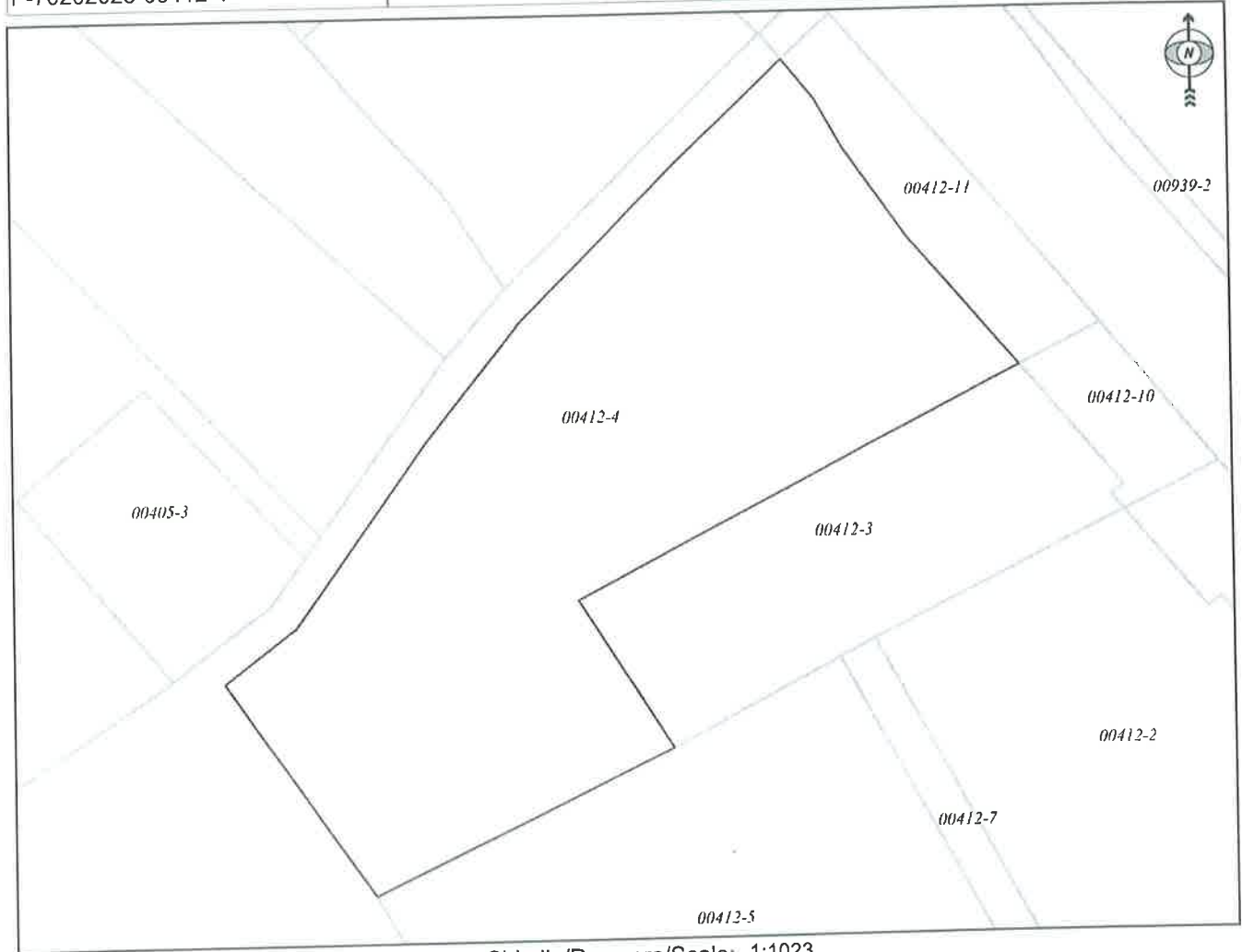


REPUBLIKA E KOSOVËS / REPUBLIKA KOSOVA / REPUBLIC OF KOSOVO
QEVERIA E KOSOVËS / VLADA KOSOVA / GOVERNMENT OF KOSOVA
MINISTRIA E MJEDISIT, PLANIFIKIMIT HAPËSINOR DHE INFRASTRUKTURËS
MINISTARSTVO ŽIVOTNE SREDINE, PROSTORNOG PLANIRANJA I INFRASTRUKTURE
MINISTRY OF ENVIRONMENT, SPATIAL PLANNING AND INFRASTRUCTURE


AGJENCIA KADASTRALE E KOSOVËS/ KATASTARSKA AGENCIJA KOSOVA/ KOSOVA CADASTRAL AGENCY
KOPJA E PLANIT / KOPIJA PLANA / COPY PLAN

Zyra Kadastrale Komunale/ Opštinska Katastarska Kancelarija /Municipal Cadastral Office : VUSHTRRI
Zona Kadastrale / Katastarska Zona / Cadastral Zone: Stanovc I Poshtëm

Njësia/Jedinica/Unit	Tipi/Vrsta/Type	Sipërfaqja/Povšina/Area m ²
P-70202028-00412-4	Parcelë / Parcela / Parcel	6211



Shkalla/Razmera/Scale: 1:1023

Punoi/Obradio/Created: Fadil Selimi
Nënshkrimi/Potpis/Signature: 
Shënim/Beleška/Note:



Data/ Data/Date: 10.12.2024
Koha/ Vreme/ Time: 11:32:48

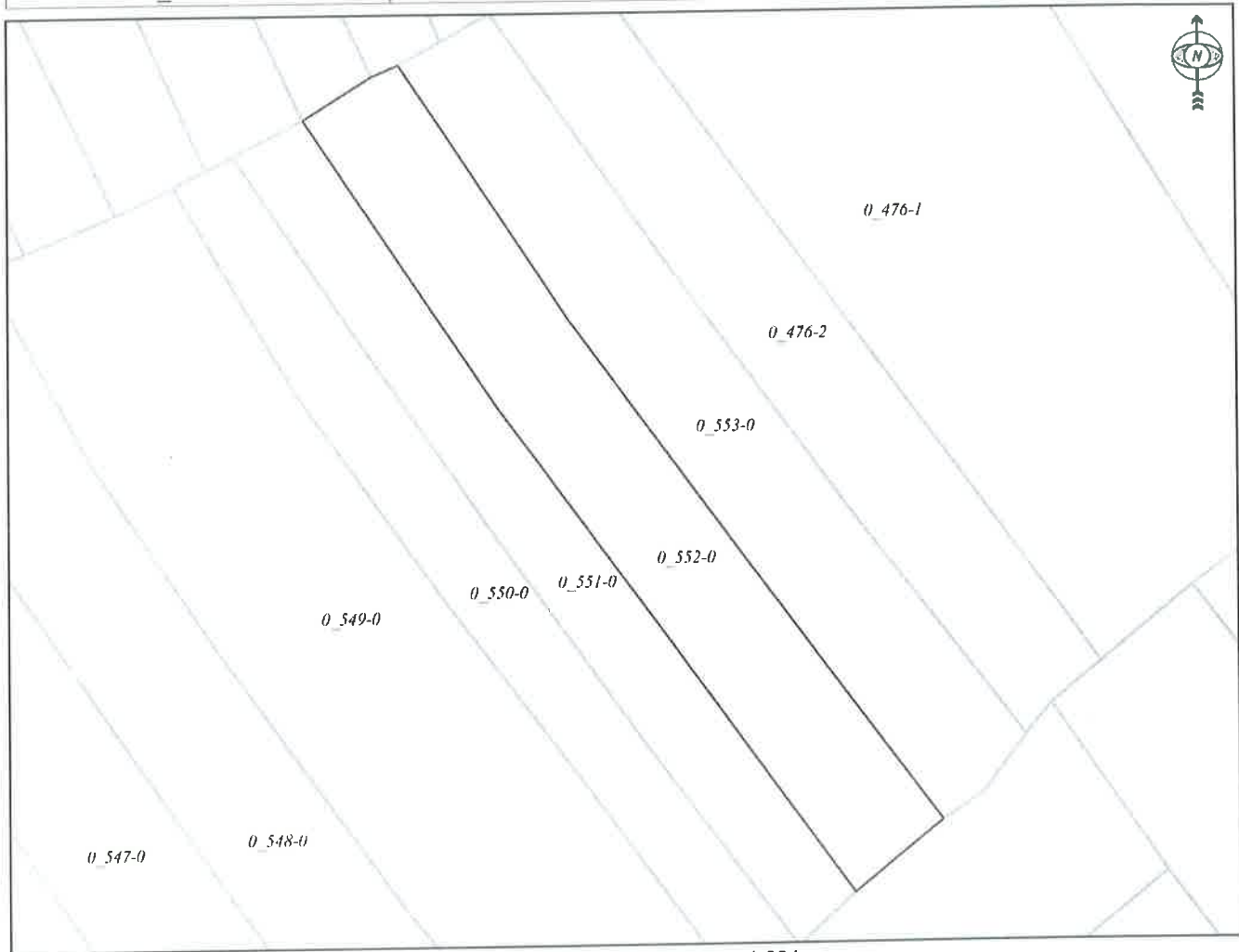


REPUBLIKA E KOSOVËS / REPUBLIKA KOSOVA / REPUBLIC OF KOSOVO
QEVERIA E KOSOVËS / VLADA KOSOVA / GOVERNMENT OF KOSOVA
MINISTRIA E MJEDISIT, PLANIFIKIMIT HAPËSINOR DHE INFRASTRUKTURËS
MINISTARSTVO ŽIVOTNE SREDINE, PROSTORNOG PLANIRANJA I INFRASTRUKTURE
MINISTRY OF ENVIRONMENT, SPATIAL PLANNING AND INFRASTRUCTURE


AGJENCIA KADASTRALE E KOSOVËS/ KATASTARSKA AGENCIJA KOSOVA/ KOSOVA CADASTRAL AGENCY
KOPJA E PLANIT / KOPIJA PLANA / COPY PLAN

Zyra Kadastrale Komunale/ Opštinska Katastarska Kancelarija /Municipal Cadastral Office : VUSHTRRI
Zona Kadastrale / Katastarska Zona / Cadastral Zone: Stanovc I Poshtëm

Njësia/Jedinica/Unit	Tipi/Vrsta/Type	Sipërfaqja/Povšina/Area m ²
P-70202028-0_552-0		



Shkalla/Razmera/Scale: 1:894

Punoi/Obradio/Created: Fadil Selimi
Nënshkrimi/Potpis/Signature: 
Shënim/Beleška/Note:



Data/ Data/Date: 10.12.2024
Koha/ Vreme/ Time: 11:33:24

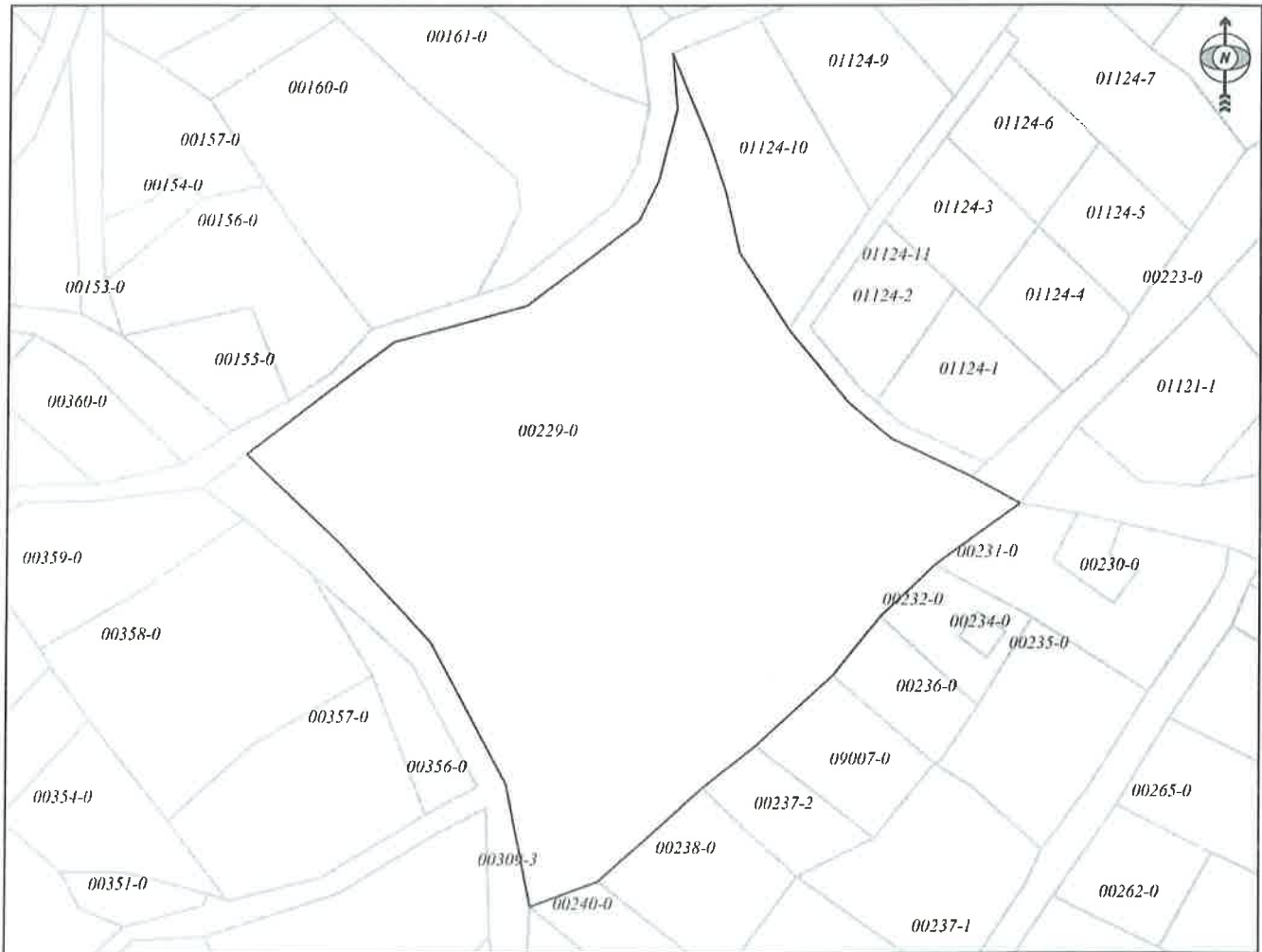


REPUBLIKA E KOSOVËS / REPUBLIKA KOSOVA / REPUBLIC OF KOSOVO
QEVERIA E KOSOVËS / VLADA KOSOVA / GOVERNMENT OF KOSOVA
MINISTRIA E MJEDISIT, PLANIFIKIMIT HAPËSINOR DHE INFRASTRUKTURËS
MINISTARSTVO ŽIVOTNE SREDINE, PROSTORNOG PLANIRANJA I INFRASTRUKTURE
MINISTRY OF ENVIRONMENT, SPATIAL PLANNING AND INFRASTRUCTURE


AGJENCIA KADASTRALE E KOSOVËS/ KATASTARSKA AGENCIJA KOSOVA/ KOSOVA CADASTRAL AGENCY
KOPJA E PLANIT / KOPIJA PLANA / COPY PLAN

Zyra Kadastrale Komunale/ Opštinska Katastarska Kancelarija /Municipal Cadastral Office : VUSHTRRI
Zona Kadastrale / Katastarska Zona / Cadastral Zone: Gracë

Njësia/Jedinica/Unit	Tipi/Vrsta/Type	Sipërfaqja/Povšina/Area m ²
P-70202022-00229-0		



Shkalla/Razmera/Scale: 1:1324

Punoi/Obradio/Created: Fadil Selimi
Nënshkrimi/Potpis/Signature: 
Shënim/Beleška/Note:



Data/ Data/Date: 10.12.2024
Koha/ Vreme/ Time: 01:46:08

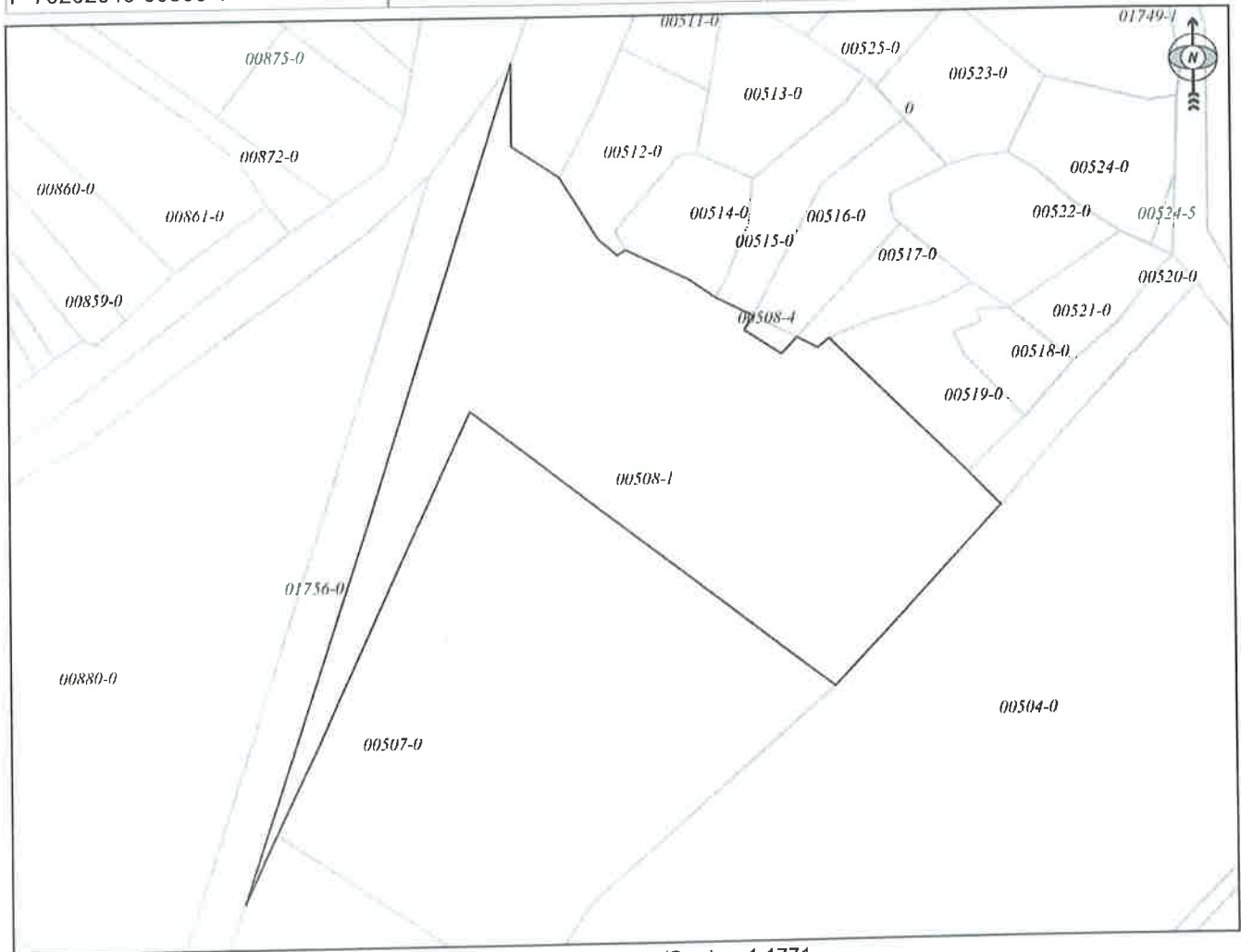


REPUBLIKA E KOSOVËS / REPUBLIKA KOSOVA / REPUBLIC OF KOSOVO
QEVERIA E KOSOVËS / VLADA KOSOVA / GOVERNMENT OF KOSOVA
MINISTRIA E MJEDISIT, PLANIFIKIMIT HAPËSINOR DHE INFRASTRUKTURËS
MINISTARSTVO ŽIVOTNE SREDINE, PROSTORNOG PLANIRANJA I INFRASTRUKTURE
MINISTRY OF ENVIRONMENT, SPATIAL PLANNING AND INFRASTRUCTURE


AGJENCIA KADASTRALE E KOSOVËS/ KATASTARSKA AGENCIJA KOSOVA/ KOSOVA CADASTRAL AGENCY
KOPJA E PLANIT / KOPIJA PLANA / COPY PLAN

Zyra Kadastrale Komunale/ Opštinska Katastarska Kancelarija /Municipal Cadastral Office : VUSHTRRI
Zona Kadastrale / Katastarska Zona / Cadastral Zone: Maxhunaj

Njësia/Jedinica/Unit	Tipi/Vrsta/Type	Sipërfaqja/Povšina/Area m ²
P-70202046-00508-1	Parcelë / Parcela / Parcel	1065



Shkalla/Razmera/Scale: 1:1771

Punoi/Obradio/Created: Fadil Selimi
Nënshkrimi/Potpis/Signature: 
Shënim/Beleška/Note:



Data/ Data/Date: 10.12.2024
Koha/ Vreme/ Time: 11:27:29

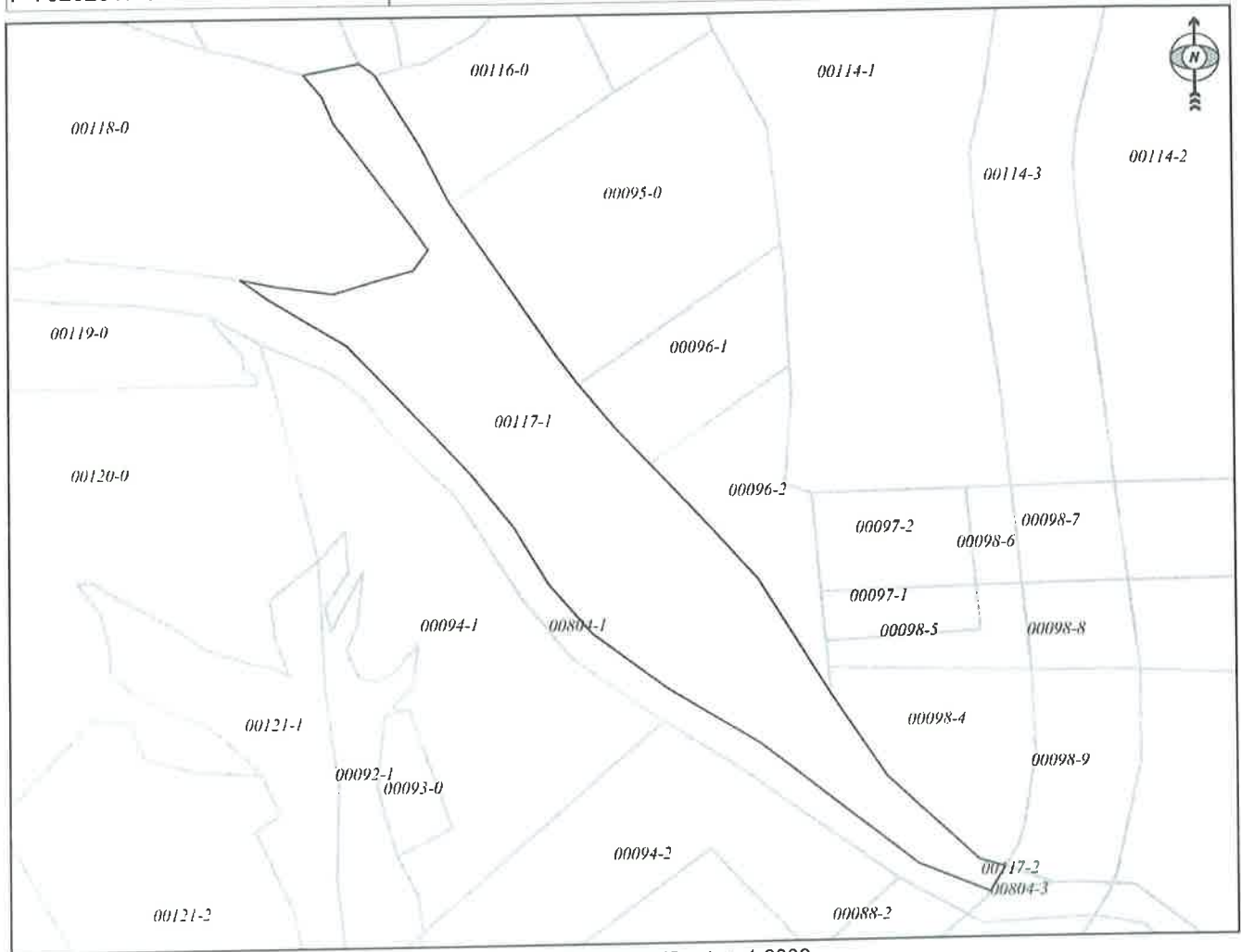


REPUBLIKA E KOSOVËS / REPUBLIKA KOSOVA / REPUBLIC OF KOSOVO
QEVERIA E KOSOVËS / VLADA KOSOVA / GOVERNMENT OF KOSOVA
MINISTRIA E MJEDISIT, PLANIFIKIMIT HAPËSINOR DHE INFRASTRUKTURËS
MINISTARSTVO ŽIVOTNE SREDINE, PROSTORNOG PLANIRANJA I INFRASTRUKTURE
MINISTRY OF ENVIRONMENT, SPATIAL PLANNING AND INFRASTRUCTURE


AGJENCIA KADASTRALE E KOSOVËS/ KATASTARSKA AGENCIJA KOSOVA/ KOSOVA CADASTRAL AGENCY
KOPJA E PLANIT / KOPIJA PLANA / COPY PLAN

Zyra Kadastrale Komunale/ Opštinska Katastarska Kancelarija /Municipal Cadastral Office : VUSHTRRI
Zona Kadastrale / Katastarska Zona / Cadastral Zone: Gllavatin

Njësia/Jedinica/Unit	Tipi/Vrsta/Type	Sipërfaqja/Povšina/Area m ²
P-70202017-00117-1	Parcelë / Parcela / Parcel	10221



Shkalla/Razmera/Scale: 1:2009

Punoi/Obradio/Created: Fadil Selimi
Nënshkrimi/Potpis/Signature: 
Shënim/Beleška/Note:



Data/ Data/Date: 10.12.2024
Koha/ Vreme/ Time: 11:28:37

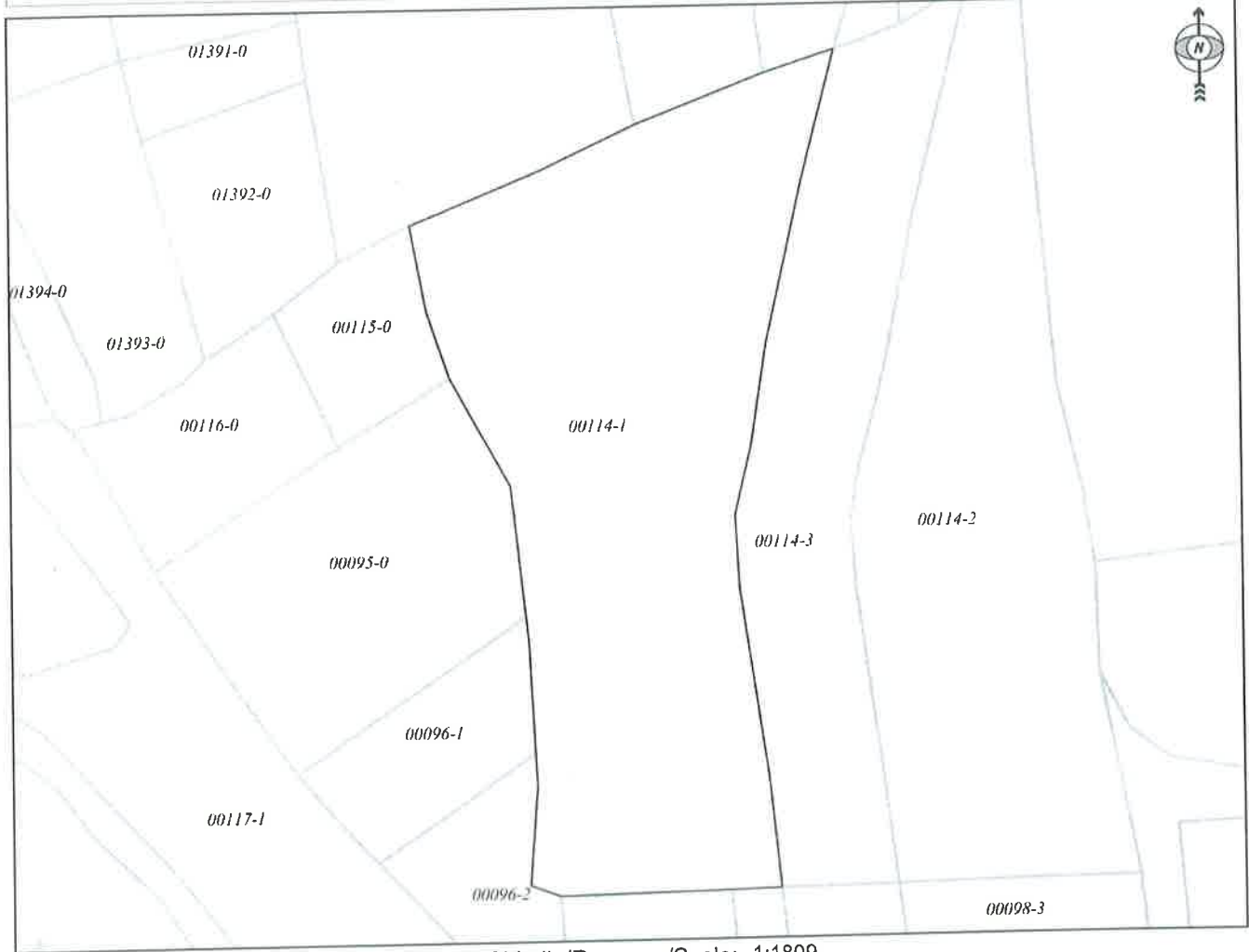


REPUBLIKA E KOSOVËS / REPUBLIKA KOSOVA / REPUBLIC OF KOSOVO
QEVERIA E KOSOVËS / VLADA KOSOVA / GOVERNMENT OF KOSOVA
MINISTRIA E MJEDISIT, PLANIFIKIMIT HAPËSINOR DHE INFRASTRUKTURËS
MINISTARSTVO ŽIVOTNE SREDINE, PROSTORNOG PLANIRANJA I INFRASTRUKTURE
MINISTRY OF ENVIRONMENT, SPATIAL PLANNING AND INFRASTRUCTURE


AGJENCIA KADASTRALE E KOSOVËS/ KATASTARSKA AGENCIJA KOSOVA/ KOSOVA CADASTRAL AGENCY
KOPJA E PLANIT / KOPIJA PLANA / COPY PLAN

Zyra Kadastrale Komunale/ Opštinska Katastarska Kancelarija /Municipal Cadastral Office : VUSHTERRI
Zona Kadastrale / Katastarska Zona / Cadastral Zone: Gllavatin

Njësia/Jedinica/Unit	Tipi/Vrsta/Type	Sipërfaqja/Povšina/Area m ²
P-70202017-00114-1	Parcelë / Parcela / Parcel	15286



Shkalla/Razmera/Scale: 1:1809

Punoi/Obradio/Created: Fadil Selimi
Nënshkrimi/Potpis/Signature: 
Shënim/Beleška/Note:



Data/ Data/Date: 10.12.2024
Koha/ Vreme/ Time: 11:29:02

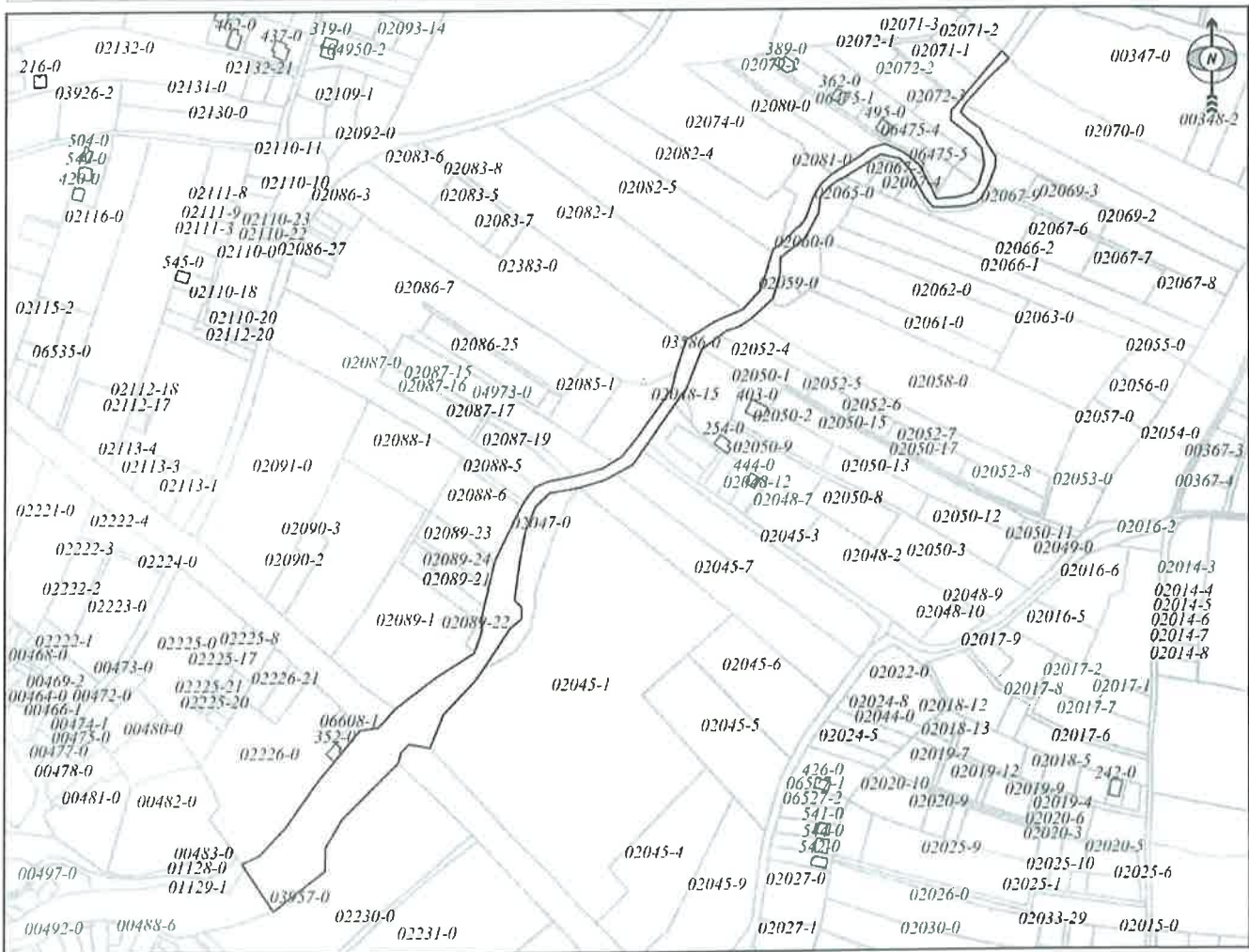


REPUBLIKA E KOSOVËS / REPUBLIKA KOSOVA / REPUBLIC OF KOSOVO
 QEVERIA E KOSOVËS / VLADA KOSOVA / GOVERNMENT OF KOSOVA
 MINISTRIA E MJEDISIT, PLANIFIKIMIT HAPËSINOR DHE INFRASTRUKTURËS
 MINISTARSTVO ŽIVOTNE SREDINE, PROSTORNOG PLANIRANJA I INFRASTRUKTURE
 MINISTRY OF ENVIRONMENT, SPATIAL PLANNING AND INFRASTRUCTURE

AGJENCIA KADASTRALE E KOSOVËS/ KATASTARSKA AGENCIJA KOSOVA/ KOSOVA CADASTRAL AGENCY
KOPJA E PLANIT / KOPIJA PLANA / COPY PLAN

Zyra Kadastrale Komunale/ Opštinska Katastarska Kancelarija /Municipal Cadastral Office : VUSHTRRI
 Zona Kadastrale / Katastarska Zona / Cadastral Zone: Vushtrri

Njësia/Jedinica/Unit	Tipi/Vrsta/Type	Sipërfaqja/Povšina/Area m ²
P-70202016-03586-0	Parcelë / Parcela / Parcel	17683



Shkalla/Razmera/Scale: 1:5488

Punoi/Obradio/Created: Fadil Selimi
 Nënshkrimi/Potpis/Signature:
 Shënim/Beleška/Note:



Data/ Data/Date: 10.12.2024
 Koha/ Vreme/ Time: 01:35:55

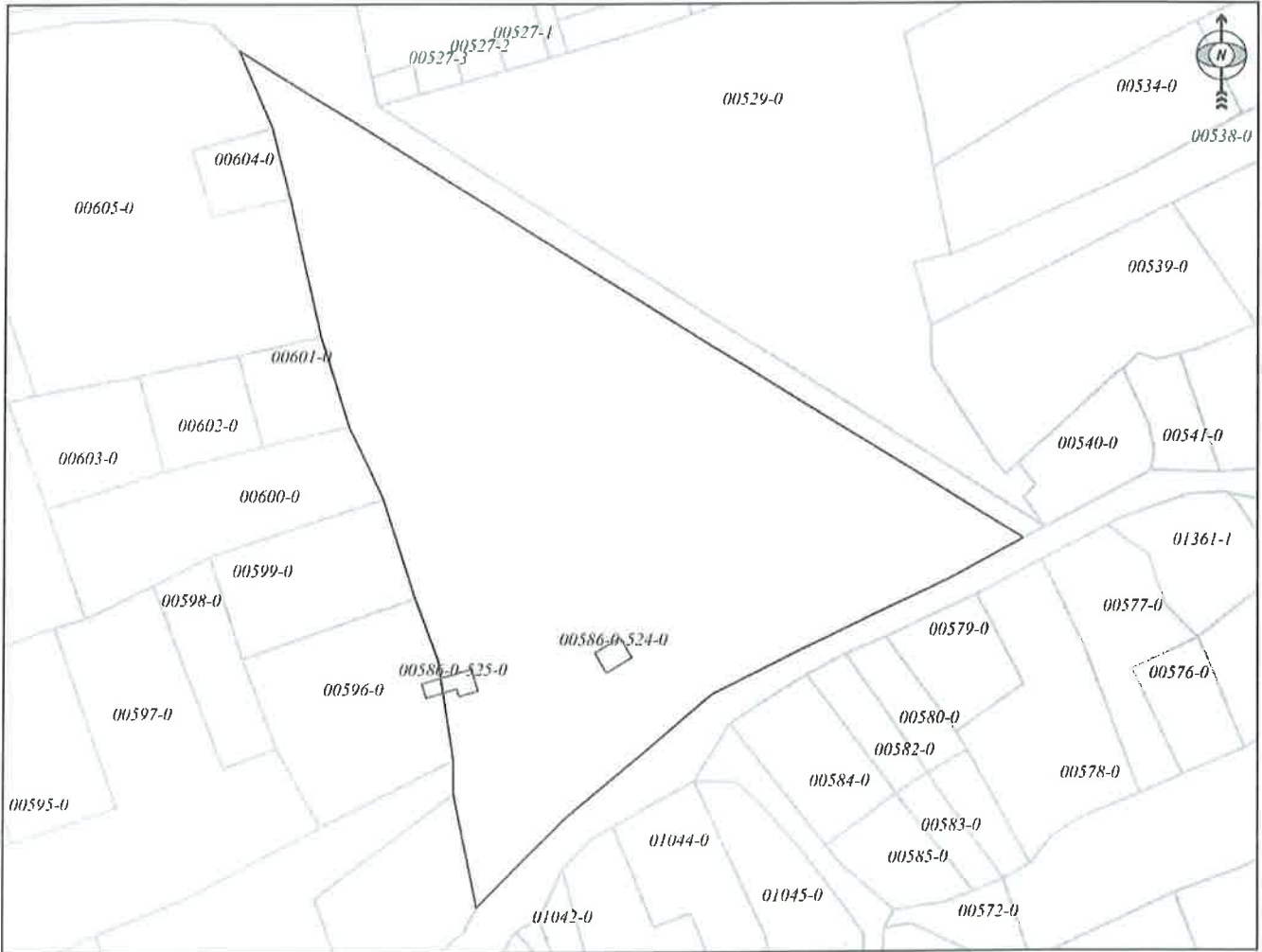


REPUBLIKA E KOSOVËS / REPUBLIKA KOSOVA / REPUBLIC OF KOSOVO
QEVERIA E KOSOVËS / VLADA KOSOVA / GOVERNMENT OF KOSOVA
MINISTRIA E MJEDISIT, PLANIFIKIMIT HAPËSINOR DHE INFRASTRUKTURËS
MINISTARSTVO ŽIVOTNE SREDINE, PROSTORNOG PLANIRANJA I INFRASTRUKTURE
MINISTRY OF ENVIRONMENT, SPATIAL PLANNING AND INFRASTRUCTURE


AGJENCIA KADASTRALE E KOSOVËS/ KATASTARSKA AGENCIJA KOSOVA/ KOSOVA CADASTRAL AGENCY
KOPJA E PLANIT / KOPIJA PLANA / COPY PLAN

Zyra Kadastrale Komunale/ Opštinska Katastarska Kancelarija /Municipal Cadastral Office : VUSHTERRI
Zona Kadastrale / Katastarska Zona / Cadastral Zone: Novolan

Njësia/Jedinica/Unit	Tipi/Vrsta/Type	Sipërfaqja/Povšina/Area m ²
P-70202044-00586-0	Parcelë / Parcela / Parcel	25832



Shkalla/Razmera/Scale: 1:2176

Punoi/Obradio/Created: Fadil Selimi
Nënshkrimi/Potpis/Signature: 
Shënim/Beleška/Note:

Data/ Data/Date: 10.12.2024
Koha/ Vreme/ Time: 01:48:06





REPUBLIKA E KOSOVËS / REPUBLIKA KOSOVA / REPUBLIC OF KOSOVO
QEVERIA E KOSOVËS / VLADA KOSOVA / GOVERNMENT OF KOSOVA
MINISTRIA E MJEDISIT, PLANIFIKIMIT HAPËSINOR DHE INFRASTRUKTURËS
MINISTARSTVO ŽIVOTNE SREDINE, PROSTORNOG PLANIRANJA I INFRASTRUKTURE
MINISTRY OF ENVIRONMENT, SPATIAL PLANNING AND INFRASTRUCTURE

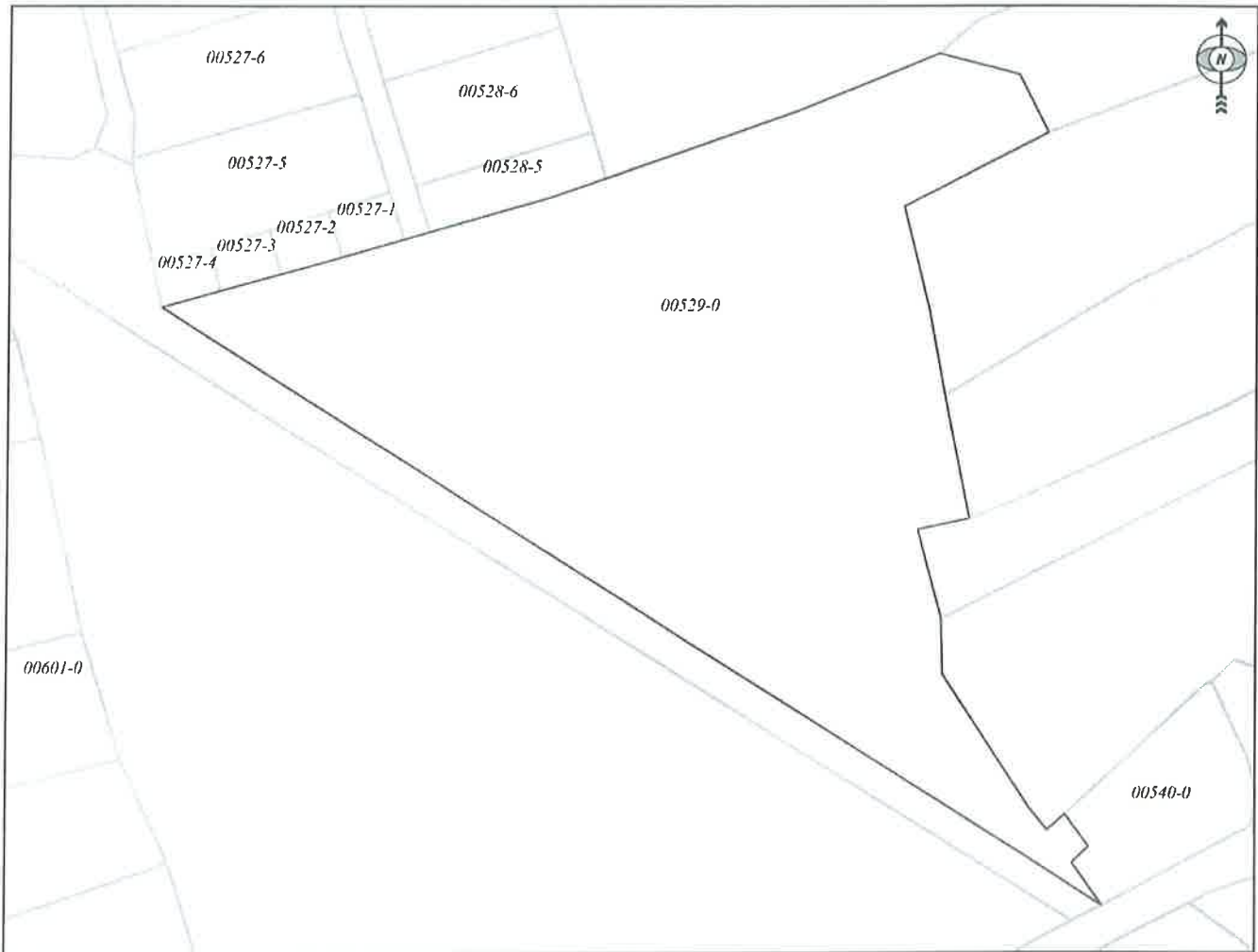
AGJENCIA KADASTRALE E KOSOVËS/ KATASTARSKA AGENCIJA KOSOVA/ KOSOVA CADASTRAL AGENCY

KOPJA E PLANIT / KOPIJA PLANA / COPY PLAN

Zyra Kadastrale Komunale/ Opštinska Katastarska Kancelarija /Municipal Cadastral Office : VUSHTRRI

Zona Kadastrale / Katastarska Zona / Cadastral Zone: Novolan

Njësia/Jedinica/Unit	Tipi/Vrsta/Type	Sipërfaqja/Povšina/Area m ²
P-70202044-00529-0	Parcelë / Parcela / Parcel	15761



Shkalla/Razmera/Scale: 1:1539

Punoi/Obradio/Created: Fadil Selimi

Nënshkrimi/Potpis/Signature: 

Shënim/Beleška/Note:



Data/ Data/Date: 10.12.2024

Koha/ Vreme/ Time: 01:48:41



REPUBLIKA E KOSOVËS / REPUBLIKA KOSOVA / REPUBLIC OF KOSOVO
QEVERIA E KOSOVËS / VLADA KOSOVA / GOVERNMENT OF KOSOVA
MINISTRIA E MJEDISIT, PLANIFIKIMIT HAPËSINOR DHE INFRASTRUKTURËS
MINISTARSTVO ŽIVOTNE SREDINE, PROSTORNOG PLANIRANJA I INFRASTRUKTURE
MINISTRY OF ENVIRONMENT, SPATIAL PLANNING AND INFRASTRUCTURE

AGJENCIA KADASTRALE E KOSOVËS/ KATASTARSKA AGENCIJA KOSOVA/ KOSOVA CADASTRAL AGENCY

KOPJA E PLANIT / KOPIJA PLANA / COPY PLAN

Zyra Kadastrale Komunale/ Opštinska Katastarska Kancelarija /Municipal Cadastral Office : VUSHTRRI
Zona Kadastrale / Katastarska Zona / Cadastral Zone: Novolan

Njësia/Jedinica/Unit	Tipi/Vrsta/Type	Sipërfaqja/Povšina/Area m ²
P-70202044-01096-0	Parcelë / Parcela / Parcel	2100



Shkalla/Razmera/Scale: 1:575

Punoi/Obradio/Created: Fadil Selimi

Nënshkrimi/Potpis/Signature: 

Shënim/Beleška/Note:



Data/ Data/Date: 10.12.2024

Koha/ Vreme/ Time: 01:49:29



REPUBLIKA E KOSOVËS / REPUBLIKA KOSOVA / REPUBLIC OF KOSOVO
QEVERIA E KOSOVËS / VLADA KOSOVA / GOVERNMENT OF KOSOVA
MINISTRIA E MJEDISIT, PLANIFIKIMIT HAPËSINOR DHE INFRASTRUKTURËS
MINISTARSTVO ŽIVOTNE SREDINE, PROSTORNOG PLANIRANJA I INFRASTRUKTURE
MINISTRY OF ENVIRONMENT, SPATIAL PLANNING AND INFRASTRUCTURE

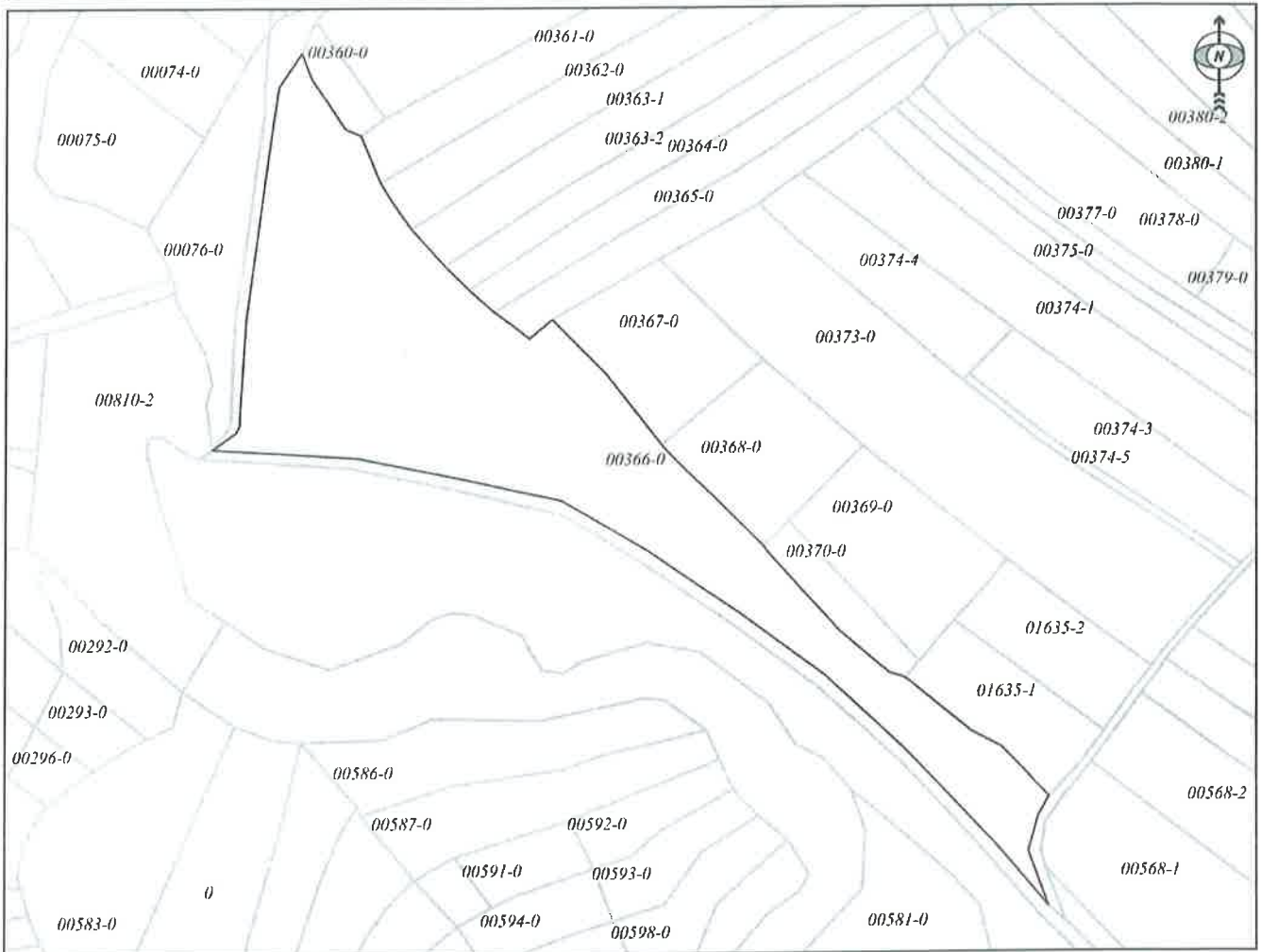
AGJENCIA KADASTRALE E KOSOVËS/ KATASTARSKA AGENCIJA KOSOVA/ KOSOVA CADASTRAL AGENCY

KOPJA E PLANIT / KOPIJA PLANA / COPY PLAN

Zyra Kadastrale Komunale/ Opštinska Katastarska Kancelarija /Municipal Cadastral Office : VUSHTRRI

Zona Kadastrale / Katastarska Zona / Cadastral Zone: Prelluzhë

Njësia/Jedinica/Unit	Tipi/Vrsta/Type	Sipërfaqja/Povšina/Area m ²
P-70202053-00366-0		



Shkalla/Razmera/Scale: 1:3174

Punoi/Obradio/Created: Fadil Selimi

Nënshkrimi/Potpis/Signature:

Shënim/Beleška/Note:



Data/ Data/Date: 10.12.2024

Koha/ Vreme/ Time: 01:51:29

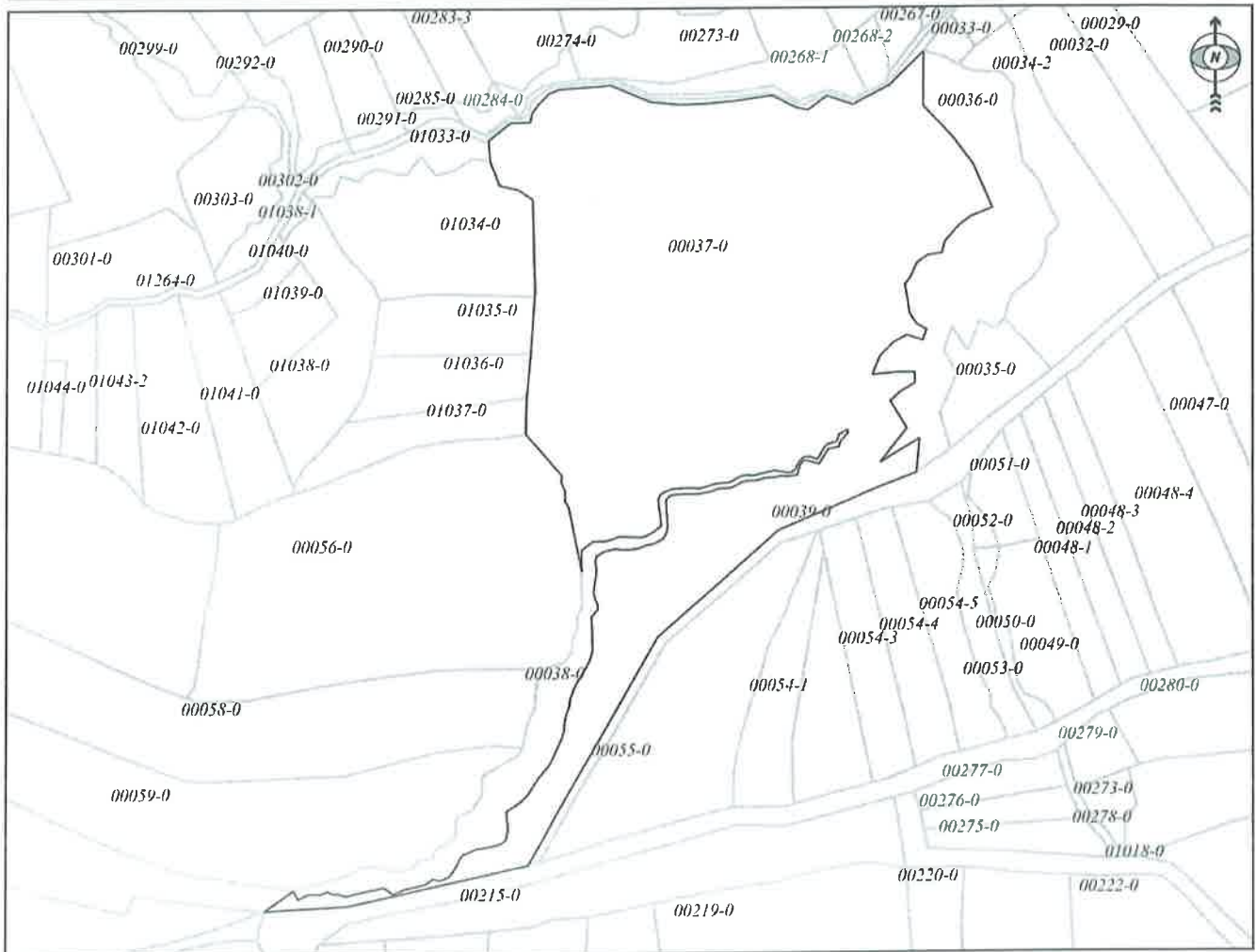


REPUBLIKA E KOSOVËS / REPUBLIKA KOSOVA / REPUBLIC OF KOSOVO
QEVERIA E KOSOVËS / VLADA KOSOVA / GOVERNMENT OF KOSOVA
MINISTRIA E MJEDISIT, PLANIFIKIMIT HAPËSINOR DHE INFRASTRUKTURËS
MINISTARSTVO ŽIVOTNE SREDINE, PROSTORNOG PLANIRANJA I INFRASTRUKTURE
MINISTRY OF ENVIRONMENT, SPATIAL PLANNING AND INFRASTRUCTURE


AGJENCIA KADASTRALE E KOSOVËS/ KATASTARSKA AGENCIJA KOSOVA/ KOSOVA CADASTRAL AGENCY
KOPJA E PLANIT / KOPIJA PLANA / COPY PLAN

Zyra Kadastrale Komunale/ Opštinska Katastarska Kancelarija /Municipal Cadastral Office : VUSHTRRI
Zona Kadastrale / Katastarska Zona / Cadastral Zone: Strovç

Njësia/Jedinica/Unit	Tipi/Vrsta/Type	Sipërfaqja/Povšina/Area m ²
P-70202063-00037-0	Parcelë / Parcela / Parcel	54774



Shkalla/Razmera/Scale: 1:3600

Punoi/Obradio/Created: Fadil Selimi
Nënshkrimi/Potpis/Signature: 
Shënim/Beleška/Note:



Data/ Data/Date: 10.12.2024
Koha/ Vreme/ Time: 01:53:15



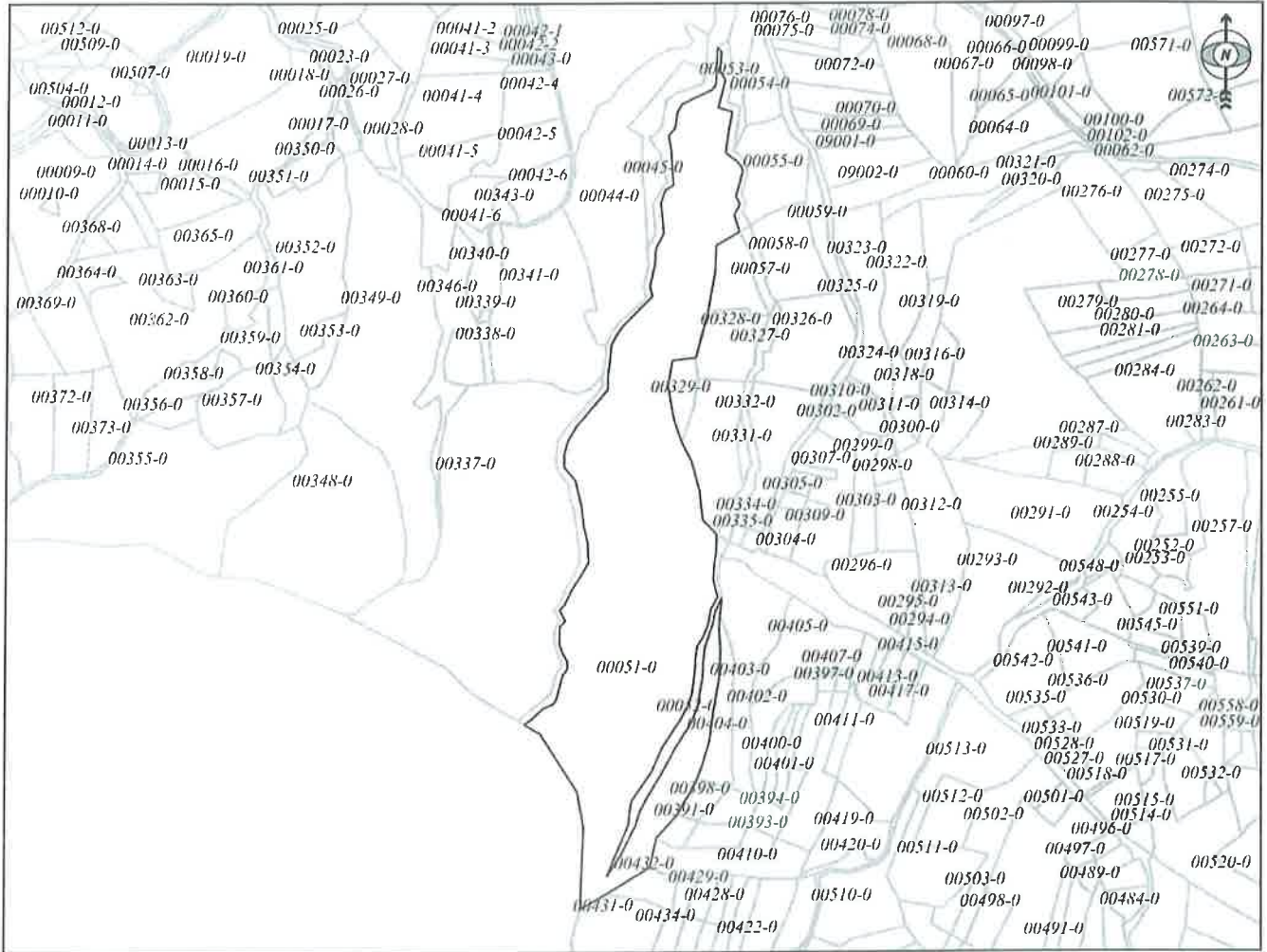
REPUBLIKA E KOSOVËS / REPUBLIKA KOSOVA / REPUBLIC OF KOSOVO
 QEVERIA E KOSOVËS / VLADA KOSOVA / GOVERNMENT OF KOSOVA
 MINISTRIA E MJEDISIT, PLANIFIKIMIT HAPËSINOR DHE INFRASTRUKTURËS
 MINISTARSTVO ŽIVOTNE SREDINE, PROSTORNOG PLANIRANJA I INFRASTRUKTURE
 MINISTRY OF ENVIRONMENT, SPATIAL PLANNING AND INFRASTRUCTURE

AGJENCIA KADASTRALE E KOSOVËS/ KATASTARSKA AGENCIJA KOSOVA/ KOSOVA CADASTRAL AGENCY

KOPJA E PLANIT / KOPIJA PLANA / COPY PLAN

Zyra Kadastrale Komunale/ Opštinska Katastarska Kancelarija /Municipal Cadastral Office : VUSHTRRI
 Zona Kadastrale / Katastarska Zona / Cadastral Zone: Kollë

Njësia/Jedinica/Unit	Tipi/Vrsta/Type	Sipërfaqja/Povšina/Area m ²
P-70202037-00051-0	Parcelë / Parcela / Parcel	100543



Shkalla/Razmera/Scale: 1:7612

Punoi/Obradio/Created: Fadil Selimi
 Nënshkrimi/Potpis/Signature: _____
 Shënim/Beleška/Note:



Data/ Data/Date: 10.12.2024
 Koha/ Vreme/ Time: 01:54:50



REPUBLIKA E KOSOVËS / REPUBLIKA KOSOVA / REPUBLIC OF KOSOVO
QEVERIA E KOSOVËS / VLADA KOSOVA / GOVERNMENT OF KOSOVA
MINISTRIA E MJEDISIT, PLANIFIKIMIT HAPËSINOR DHE INFRASTRUKTURËS
MINISTARSTVO ŽIVOTNE SREDINE, PROSTORNOG PLANIRANJA I INFRASTRUKTURE
MINISTRY OF ENVIRONMENT, SPATIAL PLANNING AND INFRASTRUCTURE

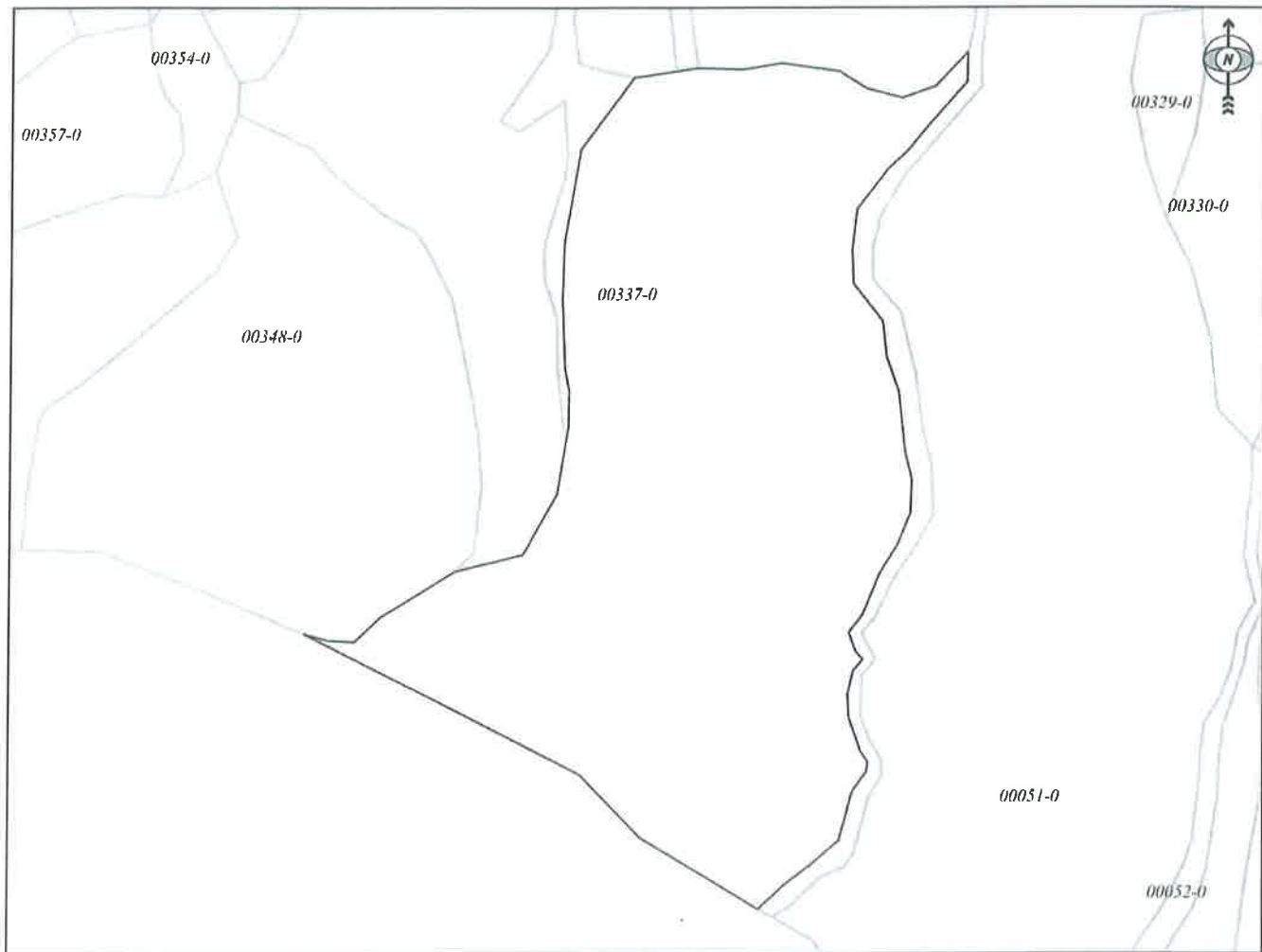
AGJENCIA KADASTRALE E KOSOVËS/ KATASTARSKA AGENCIJA KOSOVA/ KOSOVA CADASTRAL AGENCY

KOPJA E PLANIT / KOPIJA PLANA / COPY PLAN

Zyra Kadastrale Komunale/ Opštinska Katastarska Kancelarija /Municipal Cadastral Office : VUSHTRRI

Zona Kadastrale / Katastarska Zona / Cadastral Zone: Kollë

Njësia/Jedinica/Unit	Tipi/Vrsta/Type	Sipërfaqja/Povšina/Area m ²
P-70202037-00337-0	Parcelë / Parcela / Parcel	55449



Shkalla/Razmera/Scale: 1:3061

Punoi/Obradio/Created: Fadil Selimi

Nënshkrimi/Potpis/Signature: 

Shënim/Beleška/Note:



Data/ Data/Date: 10.12.2024

Koha/ Vreme/ Time: 01:55:24



REPUBLIKA E KOSOVËS / REPUBLIKA KOSOVA / REPUBLIC OF KOSOVO
QEVERIA E KOSOVËS / VLADA KOSOVA / GOVERNMENT OF KOSOVA
MINISTRIA E MJEDISIT, PLANIFIKIMIT HAPËSINOR DHE INFRASTRUKTURËS
MINISTARSTVO ŽIVOTNE SREDINE, PROSTORNOG PLANIRANJA I INFRASTRUKTURE
MINISTRY OF ENVIRONMENT, SPATIAL PLANNING AND INFRASTRUCTURE

AGJENCIA KADASTRALE E KOSOVËS/ KATASTARSKA AGENCIJA KOSOVA/ KOSOVA CADASTRAL AGENCY

KOPJA E PLANIT / KOPIJA PLANA / COPY PLAN

Zyra Kadastrale Komunale/ Opštinska Katastarska Kancelarija /Municipal Cadastral Office : VUSHTRRI

Zona Kadastrale / Katastarska Zona / Cadastral Zone: Kollë

Njësia/Jedinica/Unit	Tipi/Vrsta/Type	Sipërfaqja/Povšina/Area m ²
P-70202037-00699-0	Parcelë / Parcela / Parcel	23272



Shkalla/Razmera/Scale: 1:2167

Punoi/Obradio/Created: Fadil Selimi

Nënshkrimi/Potpis/Signature:

Shënim/Beleška/Note:



Data/ Data/Date: 10.12.2024

Koha/ Vreme/ Time: 01:56:20

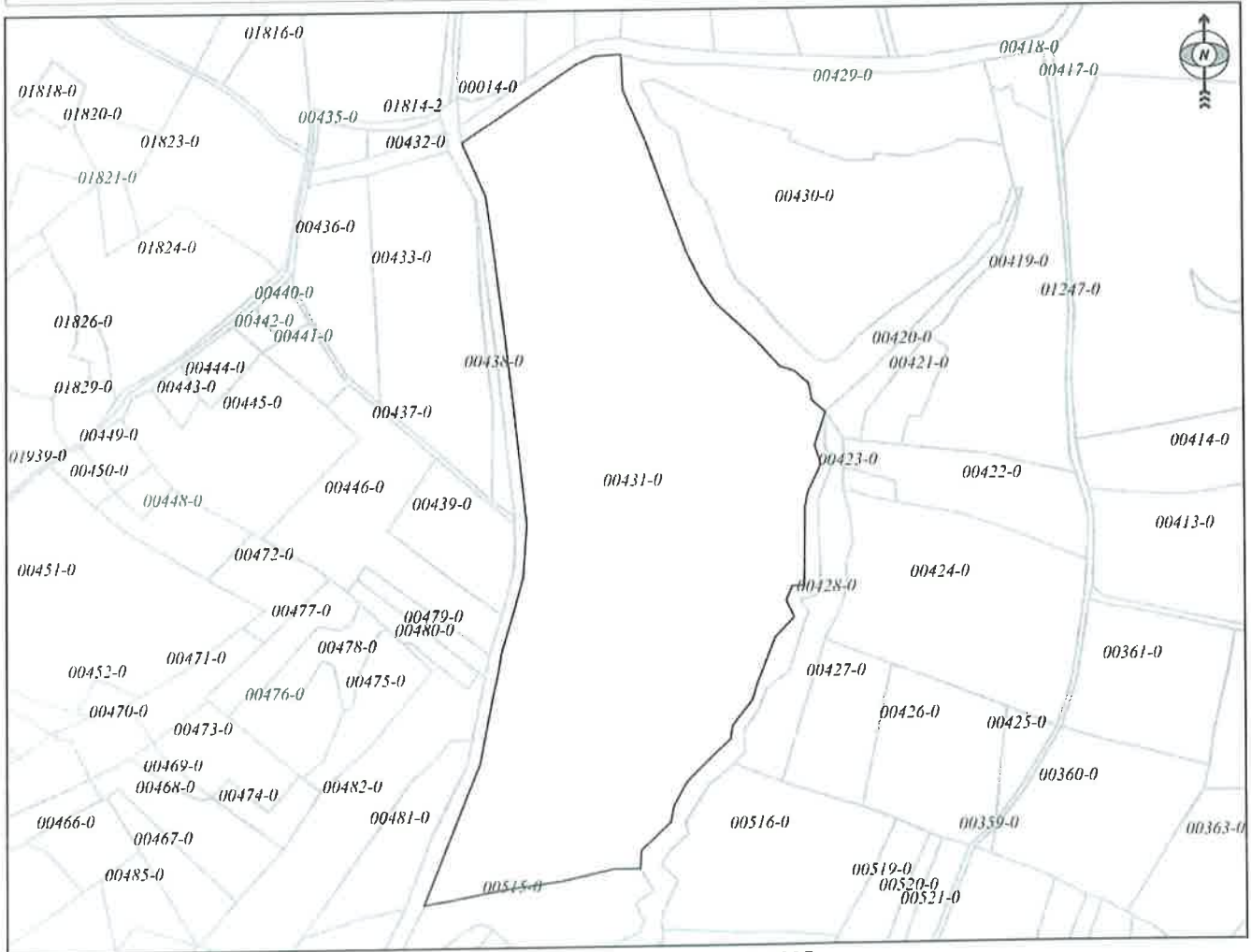


REPUBLIKA E KOSOVËS / REPUBLIKA KOSOVA / REPUBLIC OF KOSOVO
QEVERIA E KOSOVËS / VLADA KOSOVA / GOVERNMENT OF KOSOVA
MINISTRIA E MJEDISIT, PLANIFIKIMIT HAPËSINOR DHE INFRASTRUKTURËS
MINISTARSTVO ŽIVOTNE SREDINE, PROSTORNOG PLANIRANJA I INFRASTRUKTURE
MINISTRY OF ENVIRONMENT, SPATIAL PLANNING AND INFRASTRUCTURE


AGJENCIA KADASTRALE E KOSOVËS/ KATASTARSKA AGENCIJA KOSOVA/ KOSOVA CADASTRAL AGENCY
KOPJA E PLANIT / KOPIJA PLANA / COPY PLAN

Zyra Kadastrale Komunale/ Opštinska Katastarska Kancelarija /Municipal Cadastral Office : VUSHTRRI
Zona Kadastrale / Katastarska Zona / Cadastral Zone: Dumnicë e Ilugës

Njësia/Jedinica/Unit	Tipi/Vrsta/Type	Sipërfaqja/Povšina/Area m ²
P-70202040-00431-0	Parcelë / Parcela / Parcel	101525



Shkalla/Razmera/Scale: 1:4895

Punoi/Obradio/Created: Fadil Selimi
Nënshkrimi/Potpis/Signature: 
Shënim/Beleška/Note:



Data/ Data/Date: 10.12.2024
Koha/ Vreme/ Time: 11:35:10



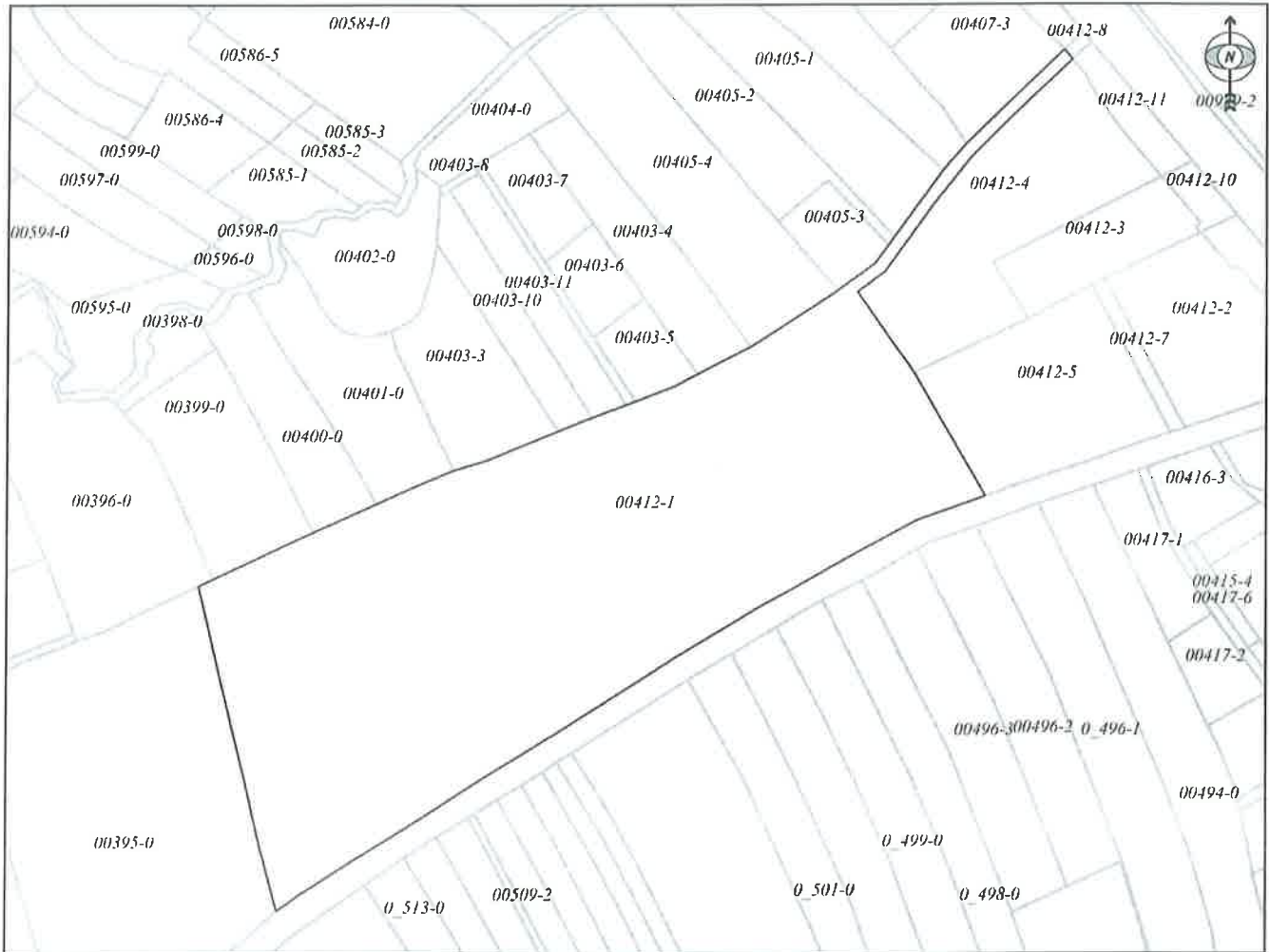
REPUBLIKA E KOSOVËS / REPUBLIKA KOSOVA / REPUBLIC OF KOSOVO
QEVERIA E KOSOVËS / VLADA KOSOVA / GOVERNMENT OF KOSOVA
MINISTRIA E MJEDISIT, PLANIFIKIMIT HAPËSINOR DHE INFRASTRUKTURËS
MINISTARSTVO ŽIVOTNE SREDINE, PROSTORNOG PLANIRANJA I INFRASTRUKTURE
MINISTRY OF ENVIRONMENT, SPATIAL PLANNING AND INFRASTRUCTURE

AGJENCIA KADASTRALE E KOSOVËS/ KATASTARSKA AGENCIJA KOSOVA/ KOSOVA CADASTRAL AGENCY

KOPJA E PLANIT / KOPIJA PLANA / COPY PLAN

Zyra Kadastrale Komunale/ Opštinska Katastarska Kancelarija /Municipal Cadastral Office : VUSHTRRI
Zona Kadastrale / Katastarska Zona / Cadastral Zone: Stanovc I Poshtëm

Njësia/Jedinica/Unit	Tipi/Vrsta/Type	Sipërfaqja/Povšina/Area m ²
P-70202028-00412-1	Parcelë / Parcela / Parcel	35232



Shkalla/Razmera/Scale: 1:2776

Punoi/Obradio/Created: Fadil Selimi
Nënshkrimi/Potpis/Signature: _____
Shënim/Beleška/Note:



Data/ Data/Date: 10.12.2024
Koha/ Vreme/ Time: 01:57:55

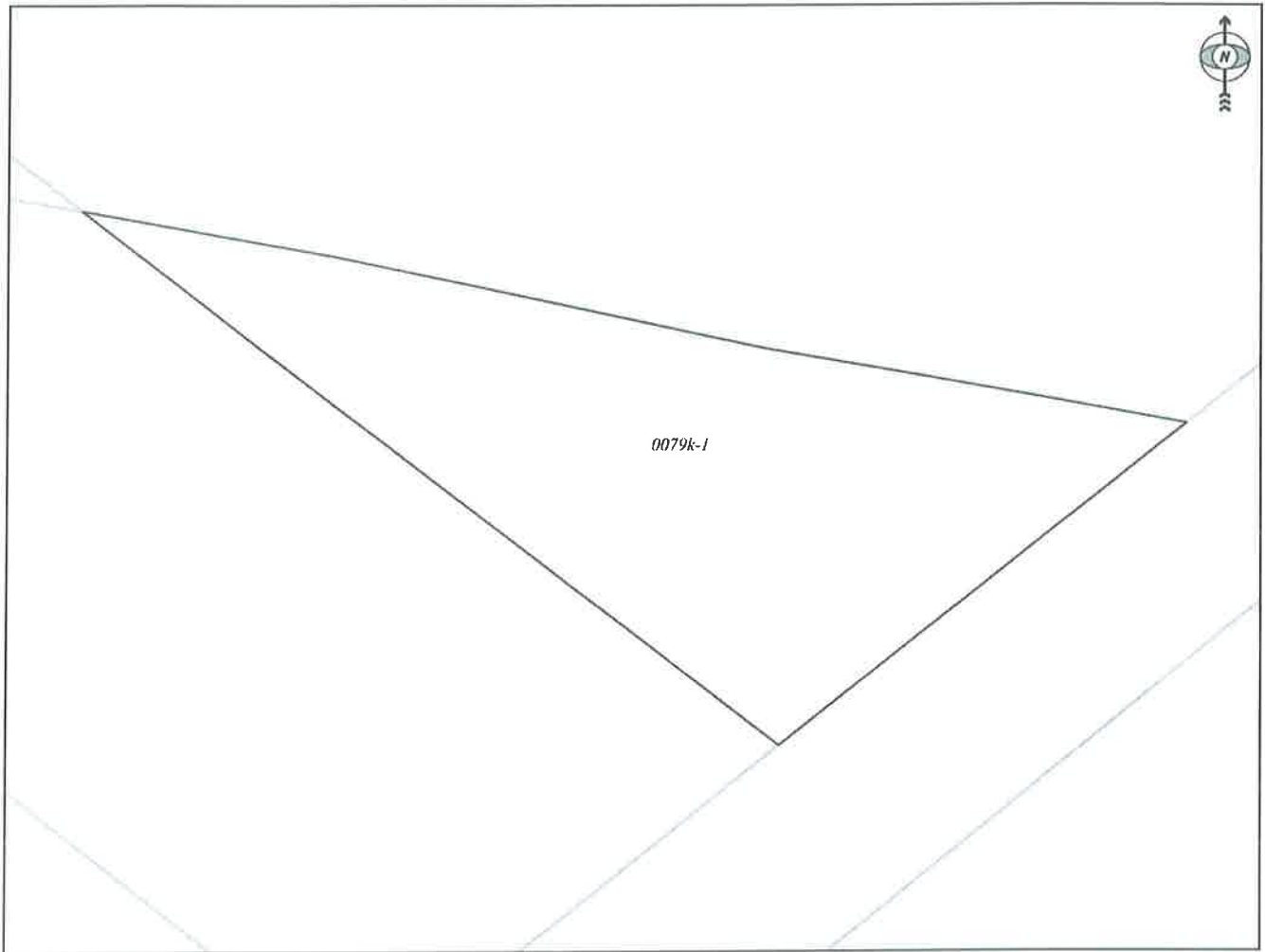


REPUBLIKA E KOSOVËS / REPUBLIKA KOSOVA / REPUBLIC OF KOSOVO
QEVERIA E KOSOVËS / VLADA KOSOVA / GOVERNMENT OF KOSOVA
MINISTRIA E MJEDISIT, PLANIFIKIMIT HAPËSINOR DHE INFRASTRUKTURËS
MINISTARSTVO ŽIVOTNE SREDINE, PROSTORNOG PLANIRANJA I INFRASTRUKTURE
MINISTRY OF ENVIRONMENT, SPATIAL PLANNING AND INFRASTRUCTURE

AGJENCIA KADASTRALE E KOSOVËS/ KATASTARSKA AGENCIJA KOSOVA/ KOSOVA CADASTRAL AGENCY
KOPJA E PLANIT / KOPIJA PLANA / COPY PLAN

Zyra Kadastrale Komunale/ Opštinska Katastarska Kancelarija /Municipal Cadastral Office : VUSHTRRI
Zona Kadastrale / Katastarska Zona / Cadastral Zone: Slatinë

Njësia/Jedinica/Unit	Tipi/Vrsta/Type	Sipërfaqja/Povšina/Area m ²
P-70202061-0079k-1		



Shkalla/Razmera/Scale: 1:387

Punoi/Obradio/Created: Fadil Selimi
Nënshkrimi/Potpis/Signature: _____
Shënim/Beleška/Note:



Data/ Data/Date: 10.12.2024
Koha/ Vreme/ Time: 02:00:35

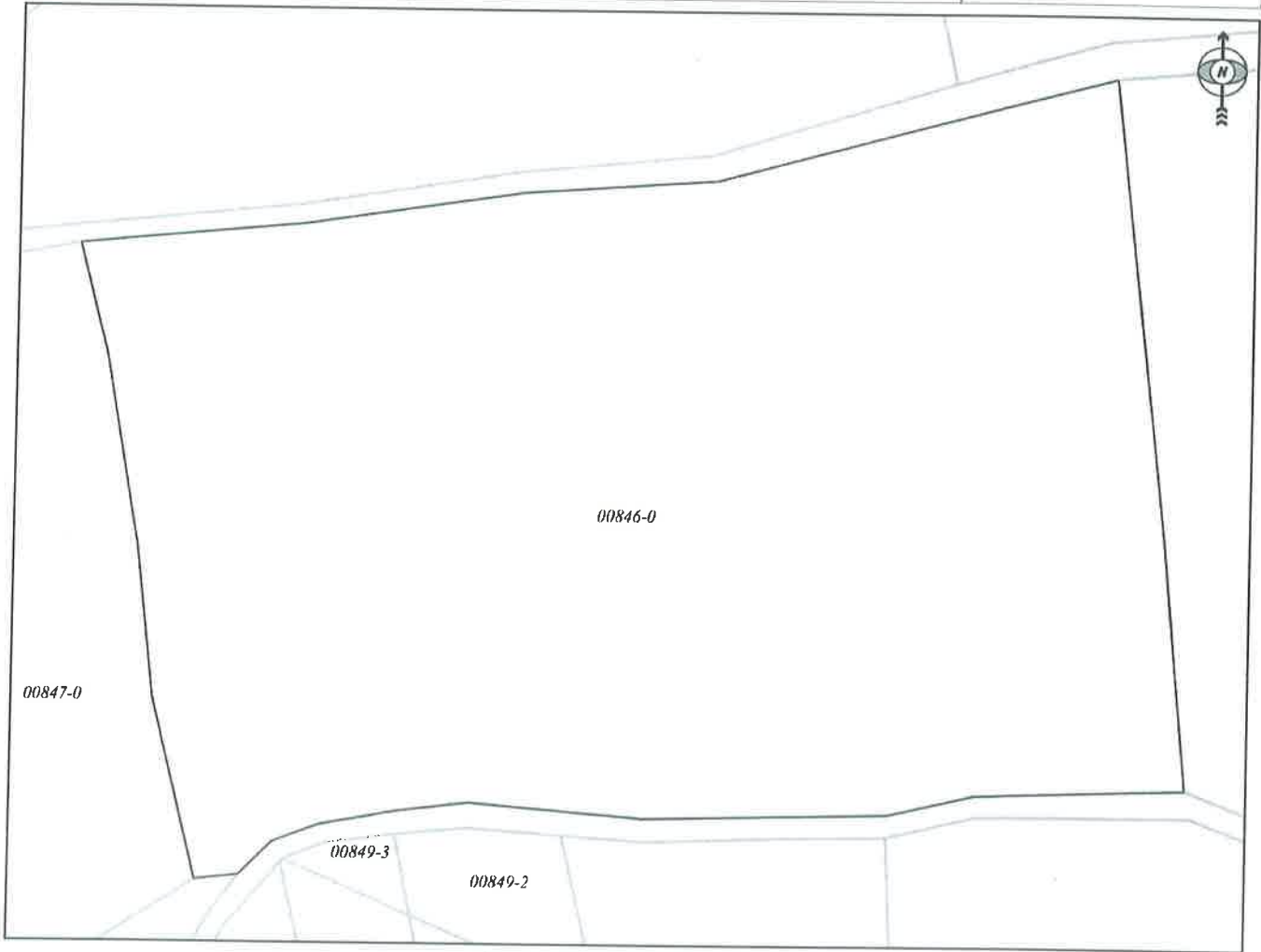


REPUBLIKA E KOSOVËS / REPUBLIKA KOSOVA / REPUBLIC OF KOSOVO
QEVERIA E KOSOVËS / VLADA KOSOVA / GOVERNMENT OF KOSOVA
MINISTRIA E MJEDISIT, PLANIFIKIMIT HAPËSINOR DHE INFRASTRUKTURËS
MINISTARSTVO ŽIVOTNE SREDINE, PROSTORNOG PLANIRANJA I INFRASTRUKTURE
MINISTRY OF ENVIRONMENT, SPATIAL PLANNING AND INFRASTRUCTURE

AGJENCIA KADASTRALE E KOSOVËS/ KATASTARSKA AGENCIJA KOSOVA/ KOSOVA CADASTRAL AGENCY
KOPJA E PLANIT / KOPIJA PLANA / COPY PLAN

Zyra Kadastrale Komunale/ Opštinska Katastarska Kancelarija /Municipal Cadastral Office : VUSHTRRI
Zona Kadastrale / Katastarska Zona / Cadastral Zone: Mihaliq

Njësia/Jedinica/Unit	Tipi/Vrsta/Type	Sipërfaqja/Povšina/Area m ²
P-70202041-00846-0	Parcelë / Parcela / Parcel	23453



Shkalla/Razmera/Scale: 1:1264

Punoi/Obradio/Created: Fadil Selimi

Nënshkrimi/Potpis/Signature: 

Shënim/Beleška/Note:



Data/ Data/Date: 10.12.2024

Koha/ Vreme/ Time: 02:26:59

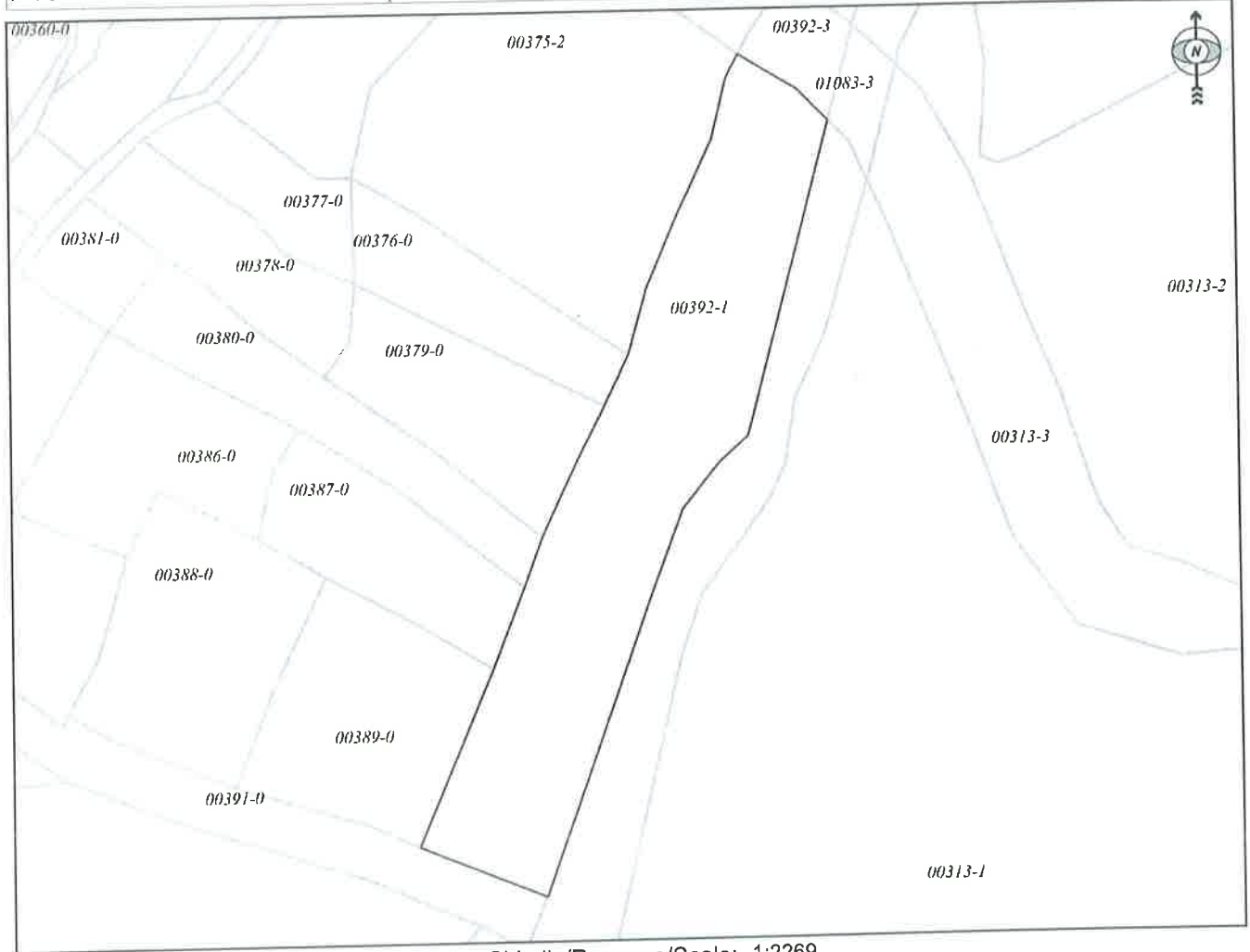


REPUBLIKA E KOSOVËS / REPUBLIKA KOSOVA / REPUBLIC OF KOSOVO
QEVERIA E KOSOVËS / VLADA KOSOVA / GOVERNMENT OF KOSOVA
MINISTRIA E MJEDISIT, PLANIFIKIMIT HAPËSINOR DHE INFRASTRUKTURËS
MINISTARSTVO ŽIVOTNE SREDINE, PROSTORNOG PLANIRANJA I INFRASTRUKTURE
MINISTRY OF ENVIRONMENT, SPATIAL PLANNING AND INFRASTRUCTURE


AGJENCIA KADASTRALE E KOSOVËS/ KATASTARSKA AGENCIJA KOSOVA/ KOSOVA CADASTRAL AGENCY
KOPJA E PLANIT / KOPIJA PLANA / COPY PLAN

Zyra Kadastrale Komunale/ Opštinska Katastarska Kancelarija /Municipal Cadastral Office : VUSHTRRI
Zona Kadastrale / Katastarska Zona / Cadastral Zone: Reznik

Njësia/Jedinica/Unit	Tipi/Vrsta/Type	Sipërfaqja/Povšina/Area m ²
P-70202054-00392-1	Parcelë / Parcela / Parcel	120796



Shkalla/Razmera/Scale: 1:2269

Punoi/Obradio/Created: Fadil Selimi
Nënshkrimi/Potpis/Signature: 
Shënim/Beleška/Note:



Data/ Data/Date: 10.12.2024
Koha/ Vreme/ Time: 11:31:12

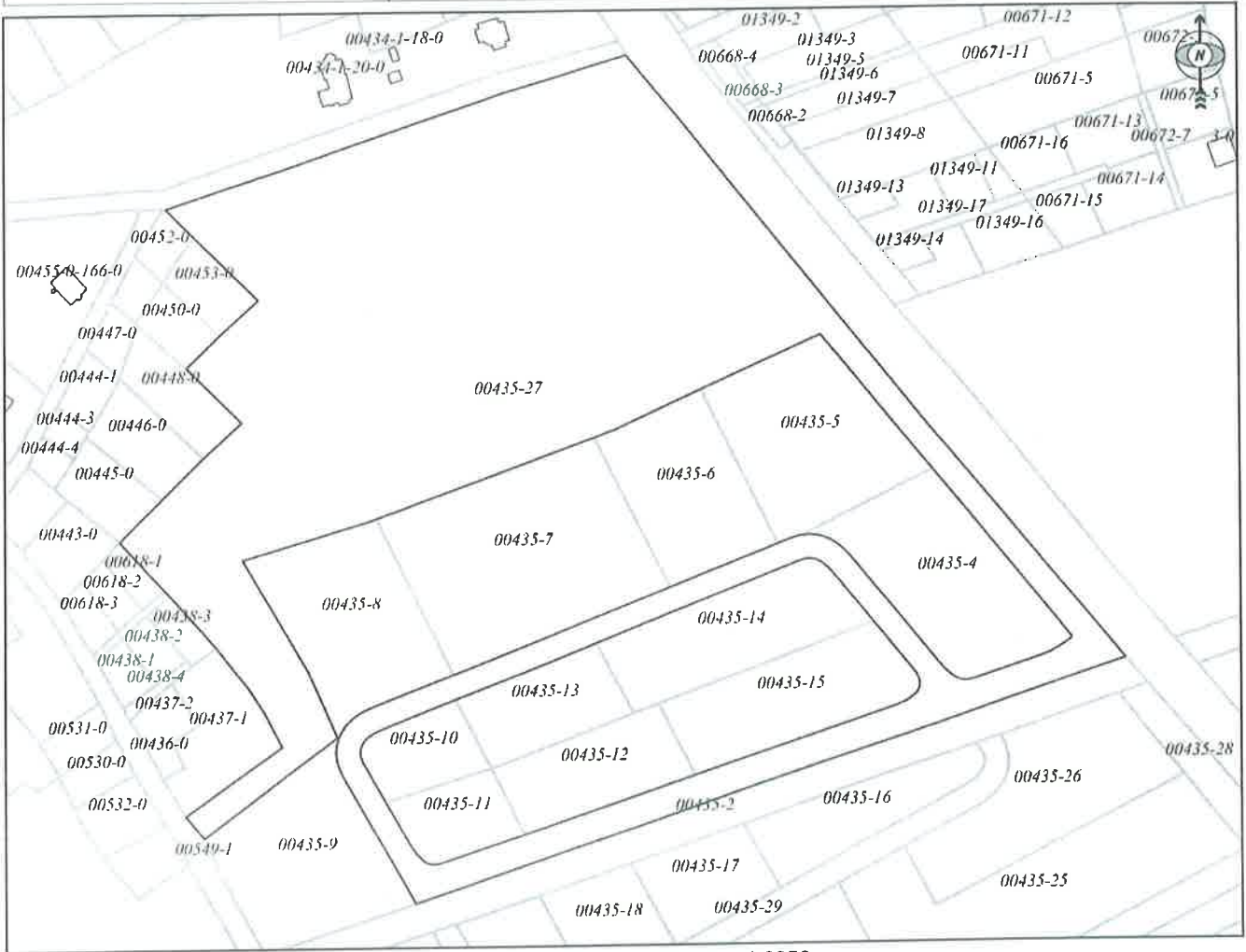


REPUBLIKA E KOSOVËS / REPUBLIKA KOSOVA / REPUBLIC OF KOSOVO
QEVERIA E KOSOVËS / VLADA KOSOVA / GOVERNMENT OF KOSOVA
MINISTRIA E MJEDISIT, PLANIFIKIMIT HAPËSINOR DHE INFRASTRUKTURËS
MINISTARSTVO ŽIVOTNE SREDINE, PROSTORNOG PLANIRANJA I INFRASTRUKTURE
MINISTRY OF ENVIRONMENT, SPATIAL PLANNING AND INFRASTRUCTURE


AGJENCIA KADASTRALE E KOSOVËS/ KATASTARSKA AGENCIJA KOSOVA/ KOSOVA CADASTRAL AGENCY
KOPJA E PLANIT / KOPIJA PLANA / COPY PLAN

Zyra Kadastrale Komunale/ Opštinska Katastarska Kancelarija /Municipal Cadastral Office : VUSHTRRI
Zona Kadastrale / Katastarska Zona / Cadastral Zone: Lummadh

Njësia/Jedinica/Unit	Tipi/Vrsta/Type	Sipërfaqja/Povšina/Area m ²
P-70202011-00435-27	Parcelë / Parcela / Parcel	69457



Shkalla/Razmera/Scale: 1:3356

Punoi/Obradio/Created: Fadil Selimi
Nënshkrimi/Potpis/Signature: 
Shënim/Beleška/Note:



Data/ Data/Date: 10.12.2024
Koha/ Vreme/ Time: 11:39:38

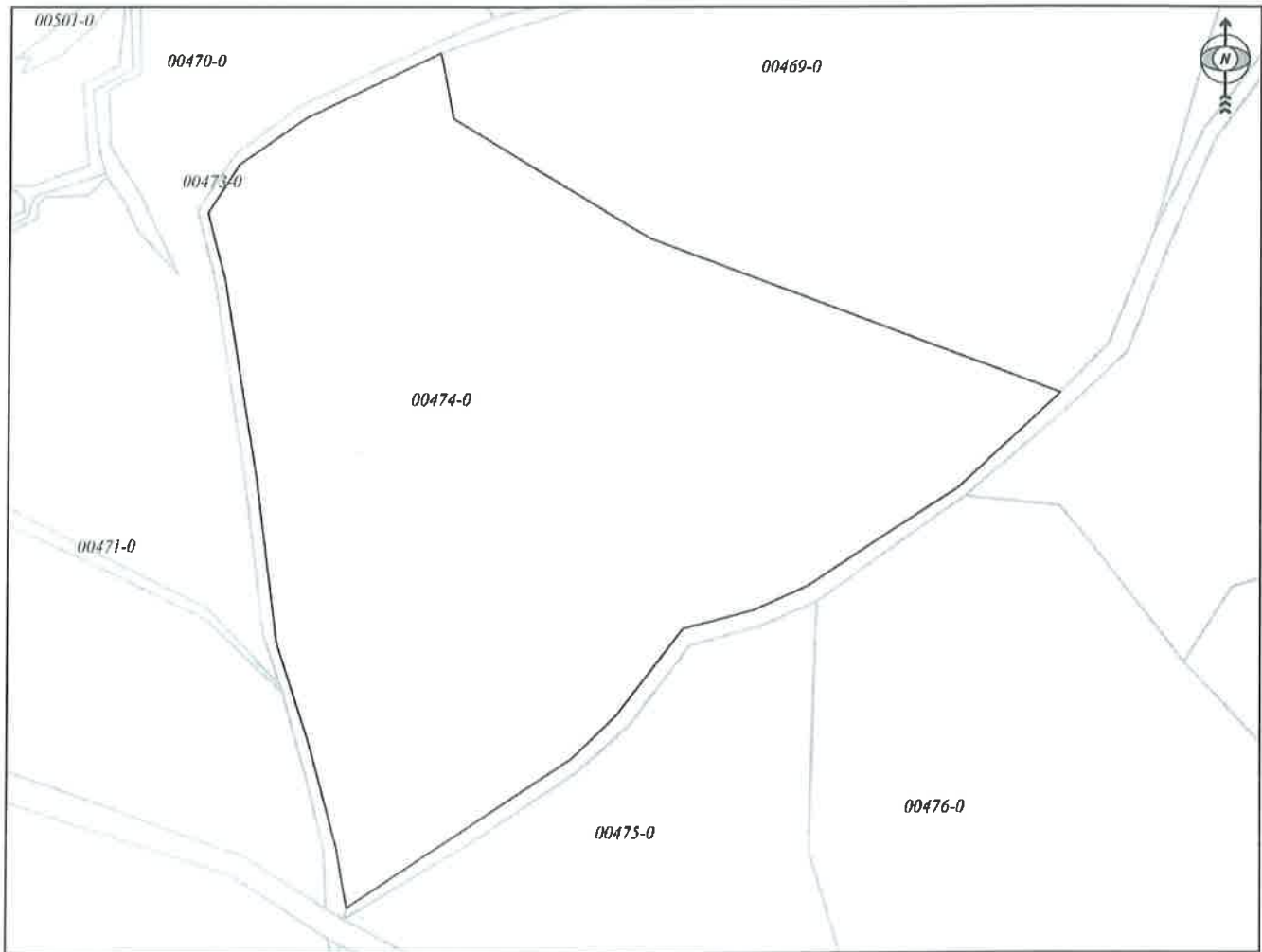


REPUBLIKA E KOSOVËS / REPUBLIKA KOSOVA / REPUBLIC OF KOSOVO
QEVERIA E KOSOVËS / VLADA KOSOVA / GOVERNMENT OF KOSOVA
MINISTRIA E MJEDISIT, PLANIFIKIMIT HAPËSINOR DHE INFRASTRUKTURËS
MINISTARSTVO ŽIVOTNE SREDINE, PROSTORNOG PLANIRANJA I INFRASTRUKTURE
MINISTRY OF ENVIRONMENT, SPATIAL PLANNING AND INFRASTRUCTURE

AGJENCIA KADASTRALE E KOSOVËS/ KATASTARSKA AGENCIJA KOSOVA/ KOSOVA CADASTRAL AGENCY
KOPJA E PLANIT / KOPIJA PLANA / COPY PLAN

Zyra Kadastrale Komunale/ Opštinska Katastarska Kancelarija /Municipal Cadastral Office : VUSHTRRI
Zona Kadastrale / Katastarska Zona / Cadastral Zone: Liqen

Njësia/Jedinica/Unit	Tipi/Vrsta/Type	Sipërfaqja/Povšina/Area m ²
P-70202035-00474-0	Parcelë / Parcela / Parcel	29693



Shkalla/Razmera/Scale: 1:1961

Punoi/Obradio/Created: Fadil Selimi

Nënshkrimi/Potpis/Signature:

Shënim/Beleška/Note:



Data/ Data/Date: 10.12.2024

Koha/ Vreme/ Time: 02:02:40



REPUBLIKA E KOSOVËS / REPUBLIKA KOSOVA / REPUBLIC OF KOSOVO
QEVERIA E KOSOVËS / VLADA KOSOVA / GOVERNMENT OF KOSOVA
MINISTRIA E MJEDISIT, PLANIFIKIMIT HAPËSINOR DHE INFRASTRUKTURËS
MINISTARSTVO ŽIVOTNE SREDINE, PROSTORNOG PLANIRANJA I INFRASTRUKTURE
MINISTRY OF ENVIRONMENT, SPATIAL PLANNING AND INFRASTRUCTURE

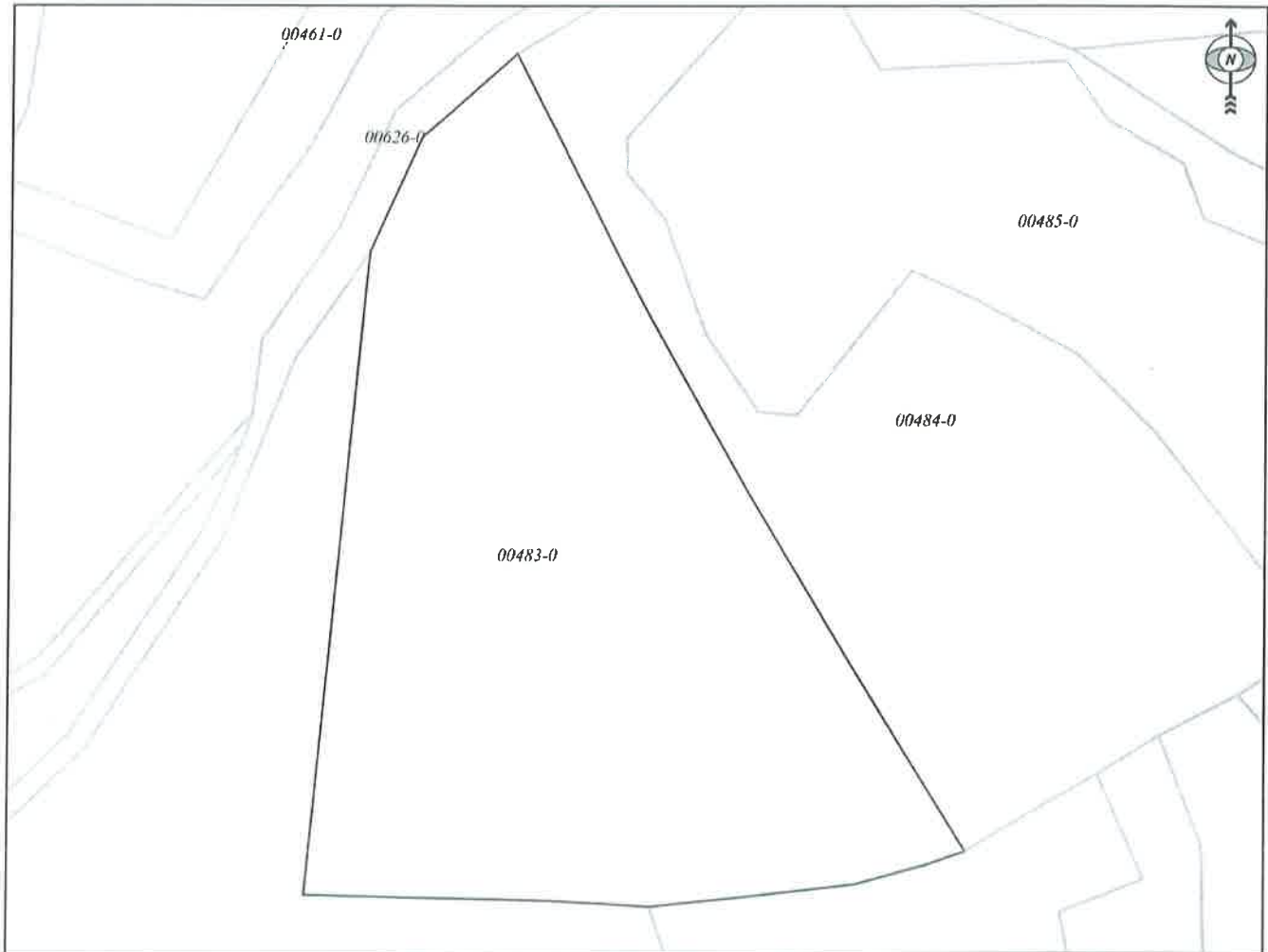
AGJENCIA KADASTRALE E KOSOVËS/ KATASTARSKA AGENCIJA KOSOVA/ KOSOVA CADASTRAL AGENCY

KOPJA E PLANIT / KOPIJA PLANA / COPY PLAN

Zyra Kadastrale Komunale/ Opštinska Katastarska Kancelarija /Municipal Cadastral Office : VUSHTRRI

Zona Kadastrale / Katastarska Zona / Cadastral Zone: Liqen

Njësia/Jedinica/Unit	Tipi/Vrsta/Type	Sipërfaqja/Povšina/Area m ²
P-70202035-00483-0	Parcelë / Parcela / Parcel	13638



Shkalla/Razmera/Scale: 1:1392

Punoi/Obradio/Created: Fadil Selimi

Nënshkrimi/Potpis/Signature: 

Shënim/Beleška/Note:



Data/ Data/Date: 10.12.2024

Koha/ Vreme/ Time: 02:04:04



REPUBLIKA E KOSOVËS / REPUBLIKA KOSOVA / REPUBLIC OF KOSOVO
QEVERIA E KOSOVËS / VLADA KOSOVA / GOVERNMENT OF KOSOVA
MINISTRIA E MJEDISIT, PLANIFIKIMIT HAPËSINOR DHE INFRASTRUKTURËS
MINISTARSTVO ŽIVOTNE SREDINE, PROSTORNOG PLANIRANJA I INFRASTRUKTURE
MINISTRY OF ENVIRONMENT, SPATIAL PLANNING AND INFRASTRUCTURE

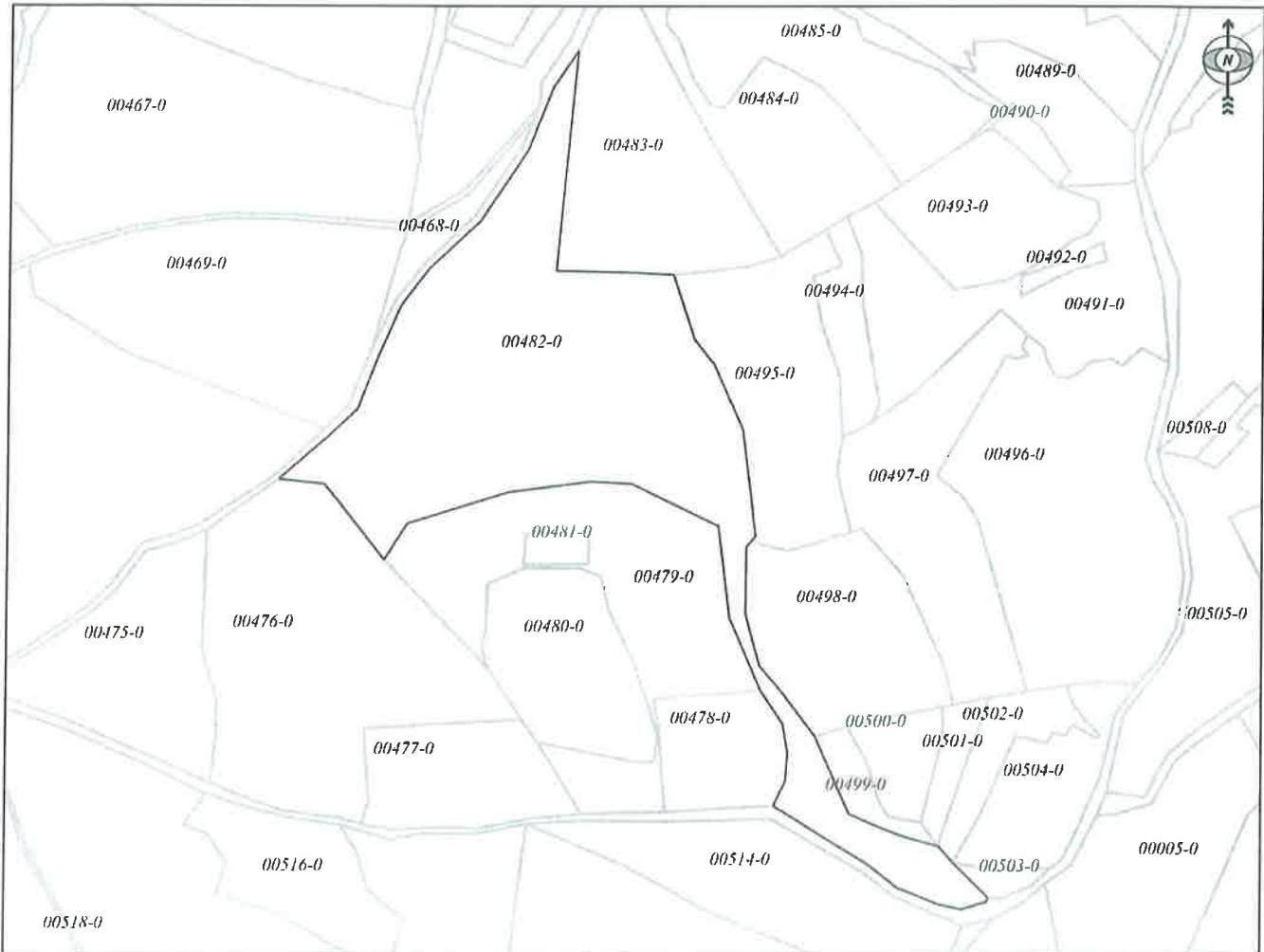
AGJENCIA KADASTRALE E KOSOVËS/ KATASTARSKA AGENCIJA KOSOVA/ KOSOVA CADASTRAL AGENCY

KOPJA E PLANIT / KOPIJA PLANA / COPY PLAN

Zyra Kadastrale Komunale/ Opštinska Katastarska Kancelarija /Municipal Cadastral Office : VUSHTRRI

Zona Kadastrale / Katastarska Zona / Cadastral Zone: Liqen

Njësia/Jedinica/Unit	Tipi/Vrsta/Type	Sipërfaqja/Povšina/Area m ²
P-70202035-00482-0	Parcelë / Parcela / Parcel	39838



Shkalla/Razmera/Scale: 1:4061

Punoi/Obradio/Created: Fadil Selimi

Nënshkrimi/Potpis/Signature: 

Shënim/Beleška/Note:



Data/ Data/Date: 10.12.2024

Koha/ Vreme/ Time: 02:03:06



REPUBLIKA E KOSOVËS / REPUBLIKA KOSOVA / REPUBLIC OF KOSOVO
 QEVERIA E KOSOVËS / VLADA KOSOVA / GOVERNMENT OF KOSOVA
 MINISTERIA E MJEDISIT, PLANIFIKIMIT HAPËSINOR DHE INFRASTRUKTURËS
 MINISTARSTVO ŽIVOTNE SREDINE, PROSTORNOG PLANIRANJA I INFRASTRUKTURE
 MINISTRY OF ENVIRONMENT, SPATIAL PLANNING AND INFRASTRUCTURE

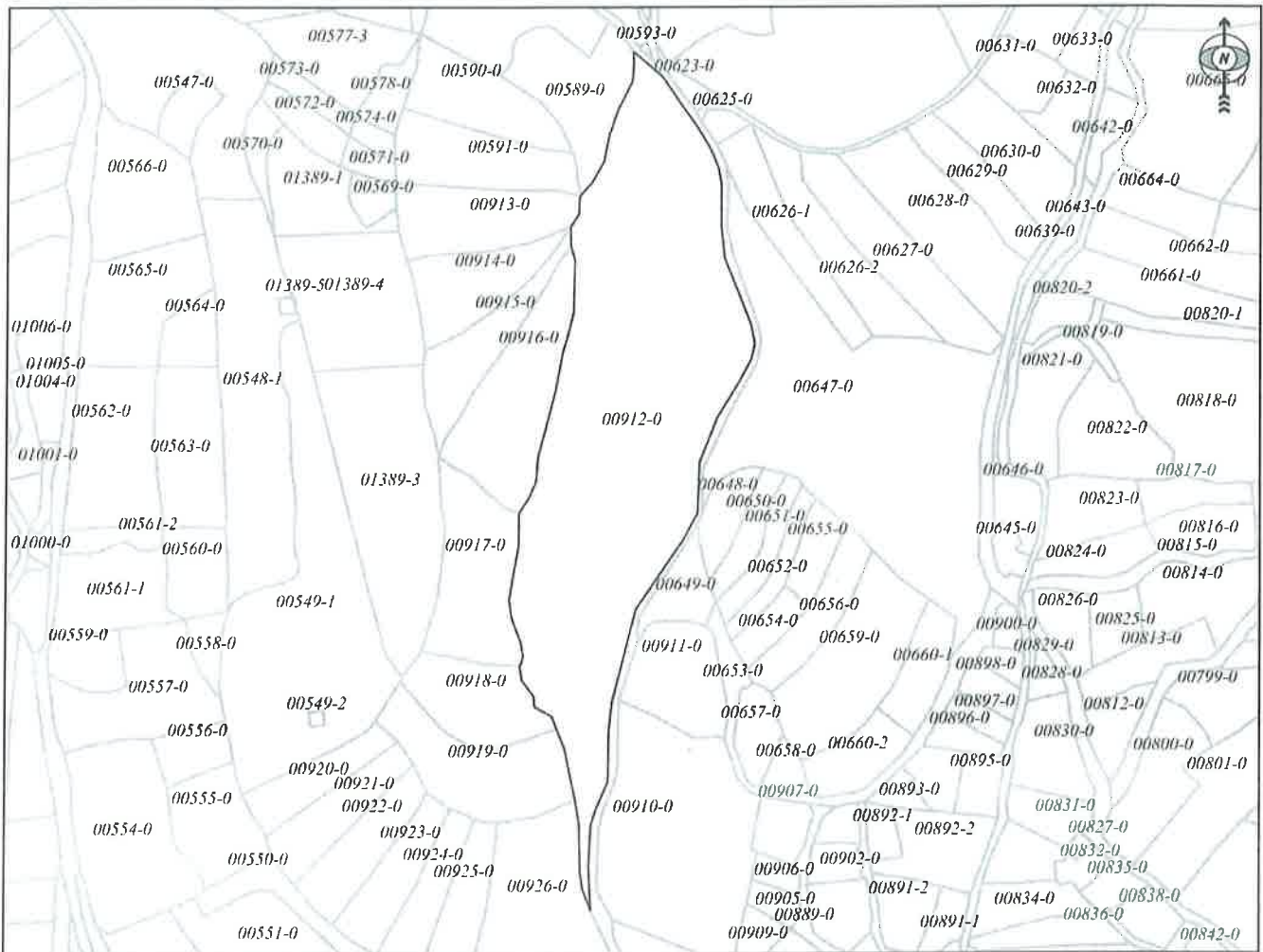
AGJENCIA KADASTRALE E KOSOVËS/ KATASTARSKA AGENCIJA KOSOVA/ KOSOVA CADASTRAL AGENCY

KOPJA E PLANIT / KOPIJA PLANA / COPY PLAN

Zyra Kadastrale Komunale/ Opštinska Katastarska Kancelarija /Municipal Cadastral Office : VUSHTRRI

Zona Kadastrale / Katastarska Zona / Cadastral Zone: Pasomë

Njësia/Jedinica/Unit	Tipi/Vrsta/Type	Sipërfaqja/Povšina/Area m ²
P-70202050-00912-0	Parcelë / Parcela / Parcel	39631



Shkalla/Razmera/Scale: 1:4397

Punoi/Obradio/Created: Fadil Selimi

Nënshkrimi/Potpis/Signature:

Shënim/Beleška/Note:



Data/ Data/Date: 10.12.2024

Koha/ Vreme/ Time: 02:06:38

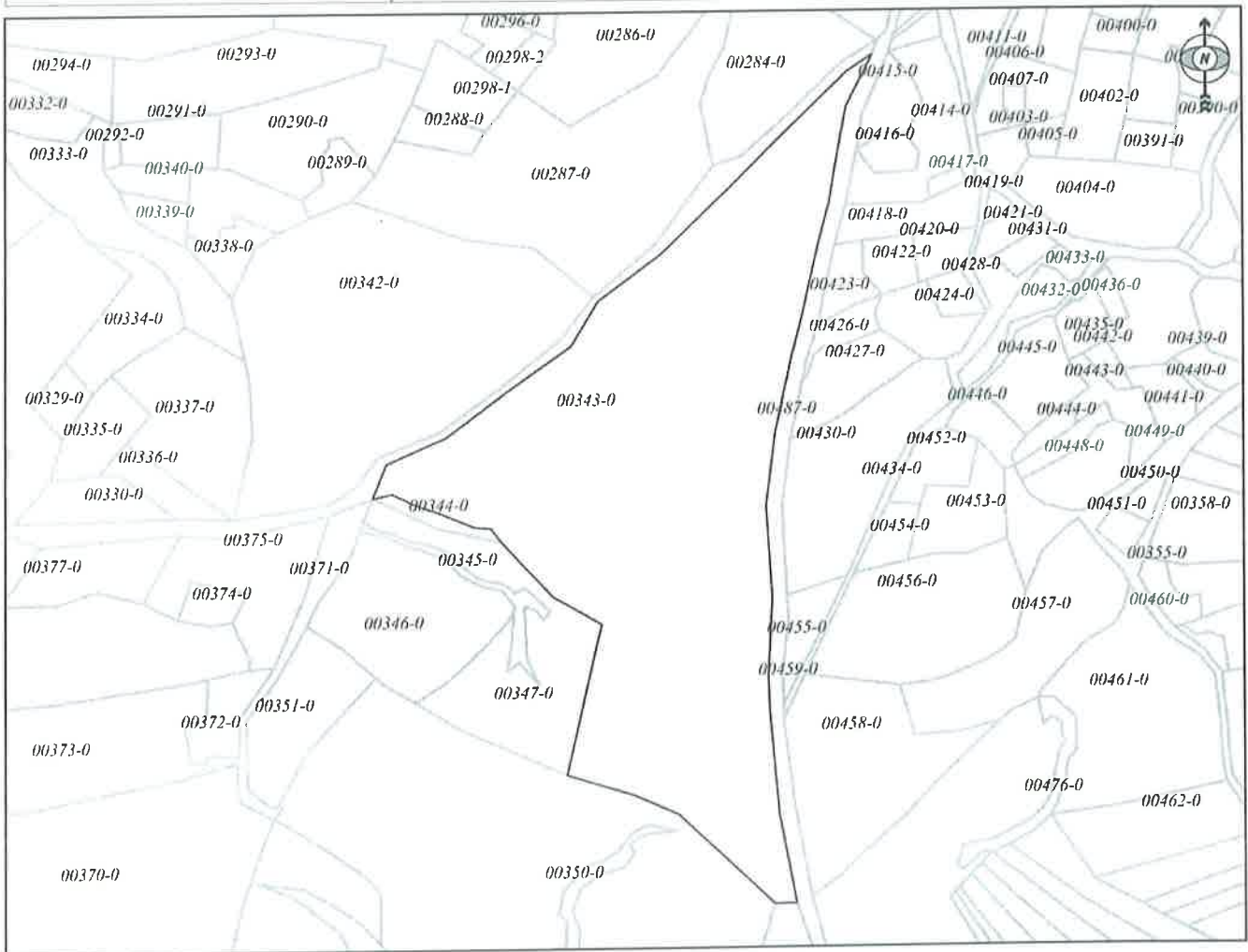


REPUBLIKA E KOSOVËS / REPUBLIKA KOSOVA / REPUBLIC OF KOSOVO
QEVERIA E KOSOVËS / VLADA KOSOVA / GOVERNMENT OF KOSOVA
MINISTRIA E MJEDISIT, PLANIFIKIMIT HAPËSINOR DHE INFRASTRUKTURËS
MINISTARSTVO ŽIVOTNE SREDINE, PROSTORNOG PLANIRANJA I INFRASTRUKTURE
MINISTRY OF ENVIRONMENT, SPATIAL PLANNING AND INFRASTRUCTURE

AGJENCIA KADASTRALE E KOSOVËS/ KATASTARSKA AGENCIJA KOSOVA/ KOSOVA CADASTRAL AGENCY
KOPJA E PLANIT / KOPIJA PLANA / COPY PLAN

Zyra Kadastrale Komunale/ Opštinska Katastarska Kancelarija /Municipal Cadastral Office : VUSHTRRI
Zona Kadastrale / Katastarska Zona / Cadastral Zone: Akrashitië

Njësia/Jedinica/Unit	Tipi/Vrsta/Type	Sipërfaqja/Povšina/Area m ²
P-70202047-00343-0	Parcelë / Parcela / Parcel	87873



Shkalla/Razmera/Scale: 1:4441

Punoi/Obradio/Created: Fadil Selimi
Nënshkrimi/Potpis/Signature: _____
Shënim/Beleška/Note:



Data/ Data/Date: 10.12.2024
Koha/ Vreme/ Time: 11:37:32

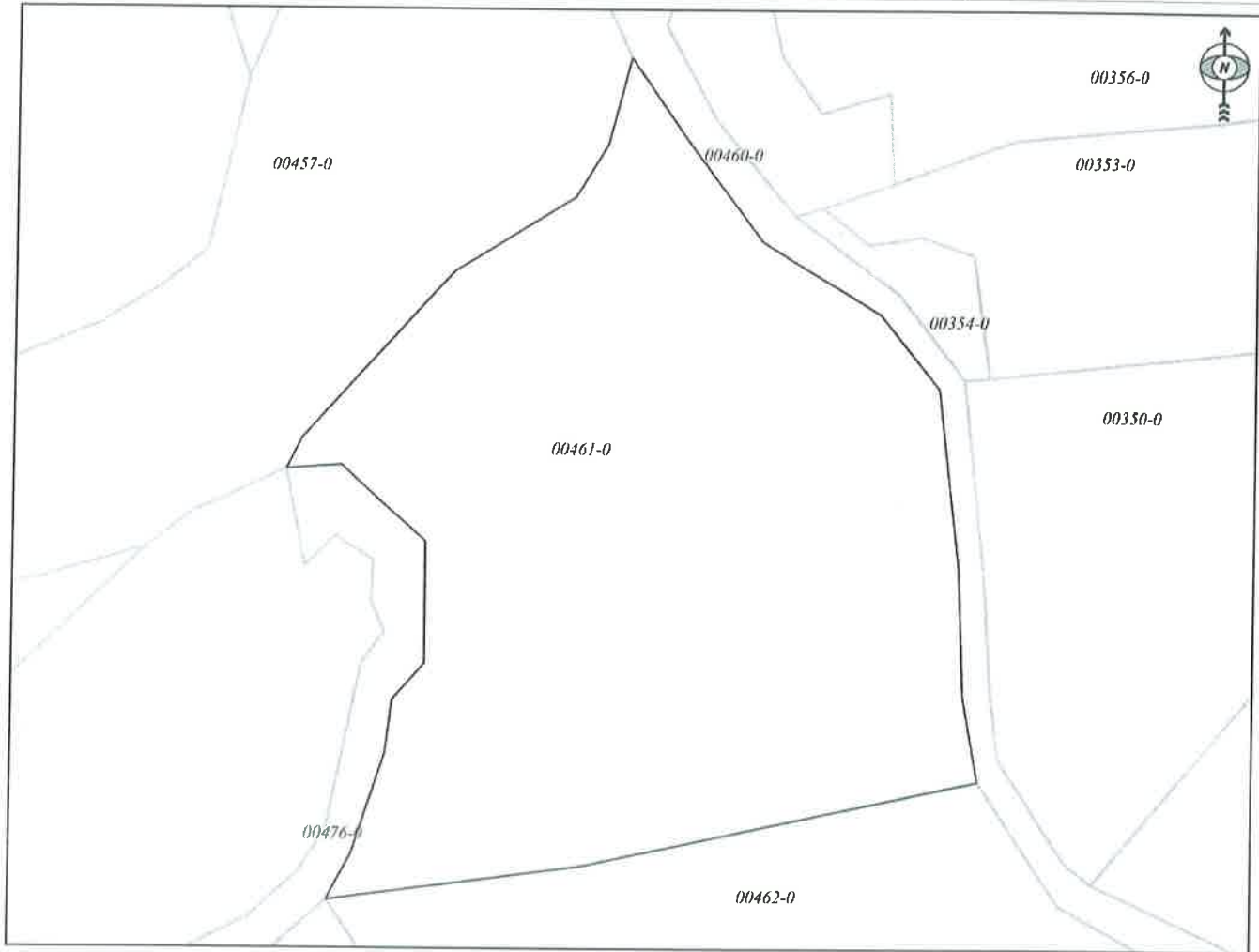


REPUBLIKA E KOSOVËS / REPUBLIKA KOSOVA / REPUBLIC OF KOSOVO
QEVERIA E KOSOVËS / VLADA KOSOVA / GOVERNMENT OF KOSOVA
MINISTRIA E MJEDISIT, PLANIFIKIMIT HAPËSINOR DHE INFRASTRUKTURËS
MINISTARSTVO ŽIVOTNE SREDINE, PROSTORNOG PLANIRANJA I INFRASTRUKTURE
MINISTRY OF ENVIRONMENT, SPATIAL PLANNING AND INFRASTRUCTURE


AGJENCIA KADASTRALE E KOSOVËS/ KATASTARSKA AGENCIJA KOSOVA/ KOSOVA CADASTRAL AGENCY
KOPJA E PLANIT / KOPIJA PLANA / COPY PLAN

Zyra Kadastrale Komunale/ Opštinska Katastarska Kancelarija /Municipal Cadastral Office : VUSHTRRI
Zona Kadastrale / Katastarska Zona / Cadastral Zone: Shtitaricë

Njësia/Jedinica/Unit	Tipi/Vrsta/Type	Sipërfaqja/Povšina/Area m ²
P-70202071-00461-0	Parcelë / Parcela / Parcel	11379



Shkalla/Razmera/Scale: 1:1211

Punoi/Obradio/Created: Fadil Selimi
Nënshkrimi/Potpis/Signature: 
Shënim/Beleška/Note:



Data/ Data/Date: 10.12.2024
Koha/ Vreme/ Time: 02:08:32



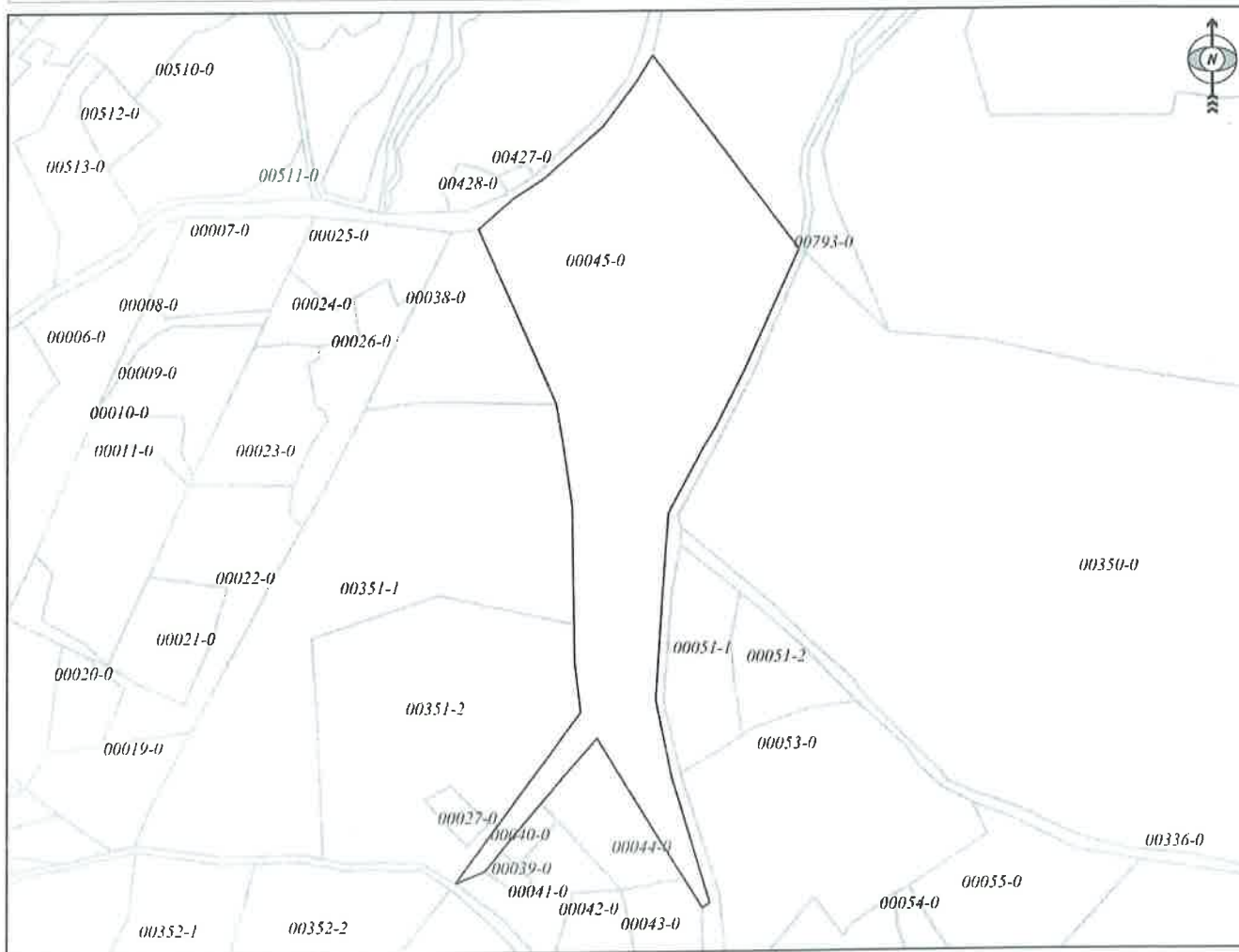
REPUBLIKA E KOSOVËS / REPUBLIKA KOSOVA / REPUBLIC OF KOSOVO
QEVERIA E KOSOVËS / VLADA KOSOVA / GOVERNMENT OF KOSOVA
MINISTRIA E MJEDISIT, PLANIFIKIMIT HAPËSINOR DHE INFRASTRUKTURËS
MINISTARSTVO ŽIVOTNE SREDINE, PROSTORNOG PLANIRANJA I INFRASTRUKTURE
MINISTRY OF ENVIRONMENT, SPATIAL PLANNING AND INFRASTRUCTURE

AGJENCIA KADASTRALE E KOSOVËS/ KATASTARSKA AGENCIJA KOSOVA/ KOSOVA CADASTRAL AGENCY


KOPJA E PLANIT / KOPIJA PLANA / COPY PLAN

Zyra Kadastrale Komunale/ Opštinska Katastarska Kancelarija /Municipal Cadastral Office : VUSHTRRI
Zona Kadastrale / Katastarska Zona / Cadastral Zone: Taraxhë

Njësia/Jedinica/Unit	Tipi/Vrsta/Type	Sipërfaqja/Povšina/Area m ²
P-70202064-00045-0	Parcelë / Parcela / Parcel	48418



Shkalla/Razmera/Scale: 1:4408

Punoi/Obradio/Created: Fadil Selimi
Nënshkrimi/Potpis/Signature: 
Shënim/Beleška/Note:



Data/ Data/Date: 10.12.2024
Koha/ Vreme/ Time: 01:33:43

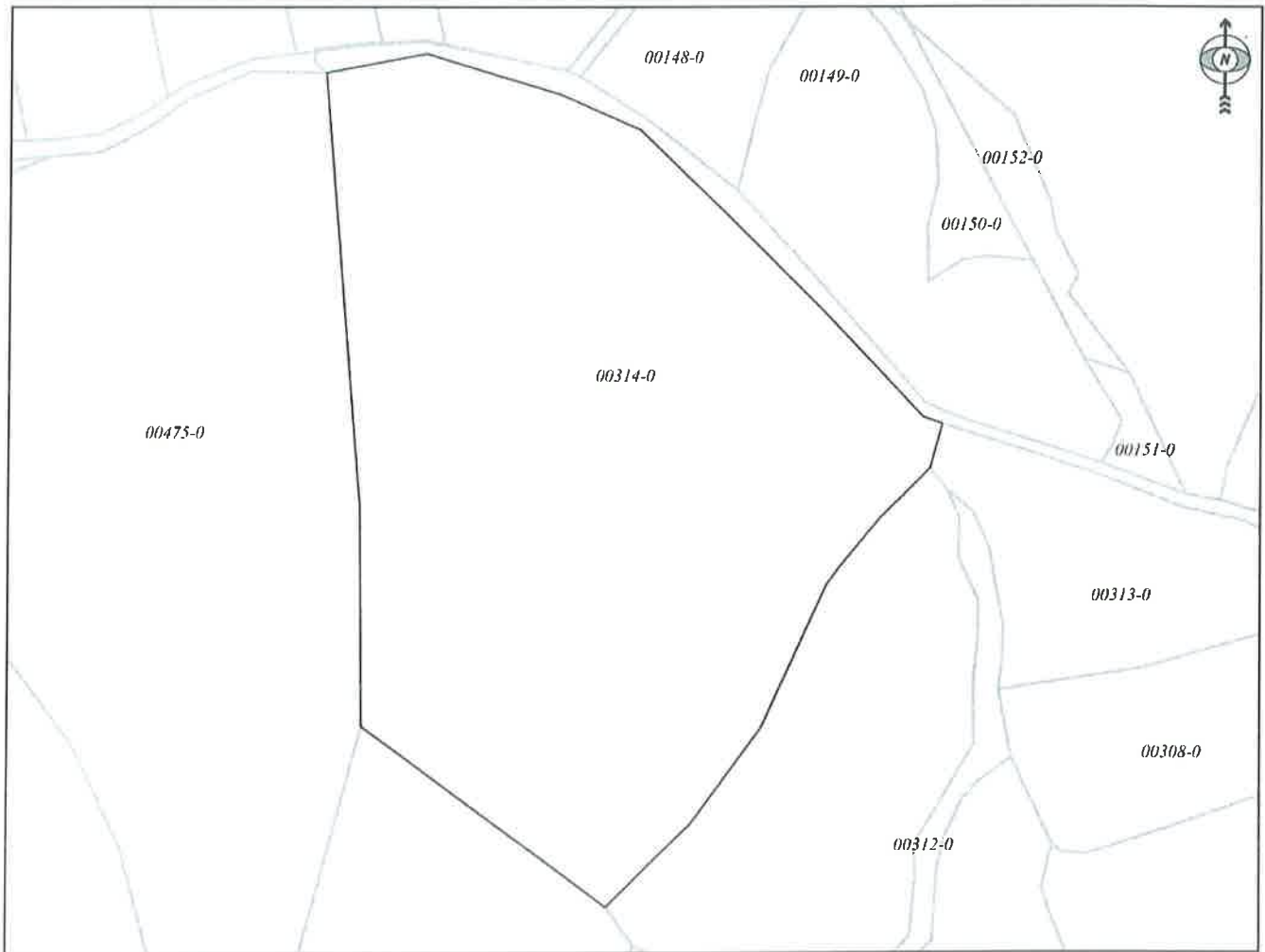


REPUBLIKA E KOSOVËS / REPUBLIKA KOSOVA / REPUBLIC OF KOSOVO
QEVERIA E KOSOVËS / VLADA KOSOVA / GOVERNMENT OF KOSOVA
MINISTRIA E MJEDISIT, PLANIFIKIMIT HAPËSINOR DHE INFRASTRUKTURËS
MINISTARSTVO ŽIVOTNE SREDINE, PROSTORNOG PLANIRANJA I INFRASTRUKTURE
MINISTRY OF ENVIRONMENT, SPATIAL PLANNING AND INFRASTRUCTURE

AGJENCIA KADASTRALE E KOSOVËS/ KATASTARSKA AGENCIJA KOSOVA/ KOSOVA CADASTRAL AGENCY
KOPJA E PLANIT / KOPIJA PLANA / COPY PLAN

Zyra Kadastrale Komunale/ Opštinska Katastarska Kancelarija /Municipal Cadastral Office : VUSHTERRI
Zona Kadastrale / Katastarska Zona / Cadastral Zone: Balincë

Njësia/Jedinica/Unit	Tipi/Vrsta/Type	Sipërfaqja/Povšina/Area m ²
P-70202002-00314-0	Parcelë / Parcela / Parcel	25875



Shkalla/Razmera/Scale: 1:1917

Punoi/Obradio/Created: Fadil Selimi

Nënshkrimi/Potpis/Signature: 

Shënim/Beleška/Note:



Data/ Data/Date: 10.12.2024

Koha/ Vreme/ Time: 02:10:58

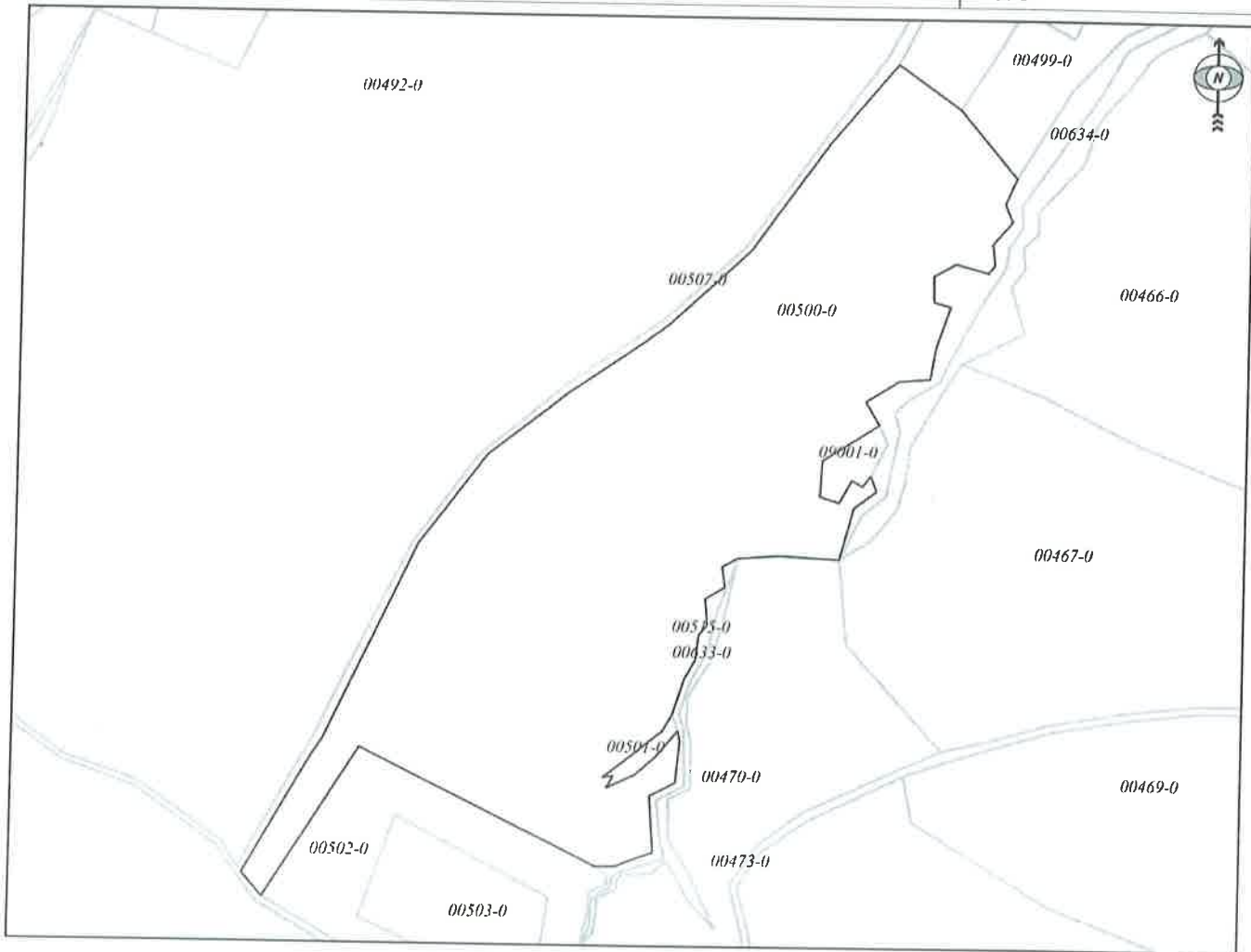


REPUBLIKA E KOSOVËS / REPUBLIKA KOSOVA / REPUBLIC OF KOSOVO
QEVERIA E KOSOVËS / VLADA KOSOVA / GOVERNMENT OF KOSOVA
MINISTRIA E MJEDISIT, PLANIFIKIMIT HAPËSINOR DHE INFRASTRUKTURËS
MINISTARSTVO ŽIVOTNE SREDINE, PROSTORNOG PLANIRANJA I INFRASTRUKTURE
MINISTRY OF ENVIRONMENT, SPATIAL PLANNING AND INFRASTRUCTURE

AGJENCIA KADASTRALE E KOSOVËS/ KATASTARSKA AGENCIJA KOSOVA/ KOSOVA CADASTRAL AGENCY
KOPJA E PLANIT / KOPIJA PLANA / COPY PLAN

Zyra Kadastrale Komunale/ Opštinska Katastarska Kancelarija /Municipal Cadastral Office : VUSHTRRI
Zona Kadastrale / Katastarska Zona / Cadastral Zone: Balincë

Njësia/Jedinica/Unit	Tipi/Vrsta/Type	Sipërfaqja/Povšina/Area m ²
P-70202002-00500-0	Parcelë / Parcela / Parcel	37675



Shkalla/Razmera/Scale: 1:2743

Punoi/Obradio/Created: Fadil Selimi

Nënshkrimi/Potpis/Signature: 

Shënim/Beleška/Note:



Data/ Data/Date: 10.12.2024

Koha/ Vreme/ Time: 02:14:10

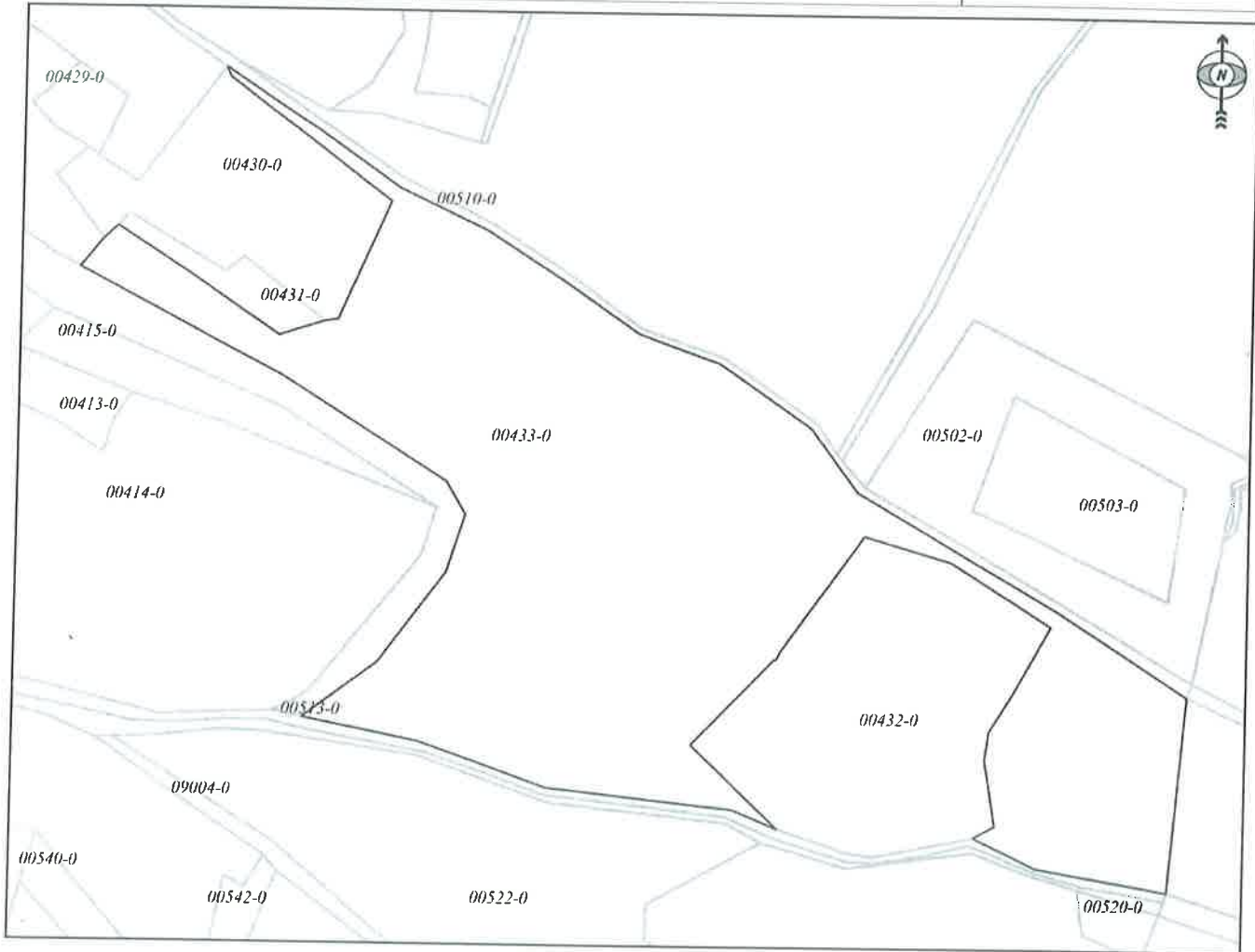


REPUBLIKA E KOSOVËS / REPUBLIKA KOSOVA / REPUBLIC OF KOSOVO
QEVERIA E KOSOVËS / VLADA KOSOVA / GOVERNMENT OF KOSOVA
MINISTRIA E MJEDISIT, PLANIFIKIMIT HAPËSINOR DHE INFRASTRUKTURËS
MINISTARSTVO ŽIVOTNE SREDINE, PROSTORNOG PLANIRANJA I INFRASTRUKTURE
MINISTRY OF ENVIRONMENT, SPATIAL PLANNING AND INFRASTRUCTURE

AGJENCIA KADASTRALE E KOSOVËS/ KATASTARSKA AGENCIJA KOSOVA/ KOSOVA CADASTRAL AGENCY
KOPJA E PLANIT / KOPIJA PLANA / COPY PLAN

Zyra Kadastrale Komunale/ Opštinska Katastarska Kancelarija /Municipal Cadastral Office : VUSHTRRI
Zona Kadastrale / Katastarska Zona / Cadastral Zone: Balincë

Njësia/Jedinica/Unit	Tipi/Vrsta/Type	Sipërfaqja/Povšina/Area m ²
P-70202002-00433-0	Parcelë / Parcela / Parcel	35275



Shkalla/Razmera/Scale: 1:2450

Punoi/Obradio/Created: Fadil Selimi
Nënshkrimi/Potpis/Signature: _____
Shënim/Beleška/Note:



Data/ Data/Date: 10.12.2024
Koha/ Vreme/ Time: 02:12:22

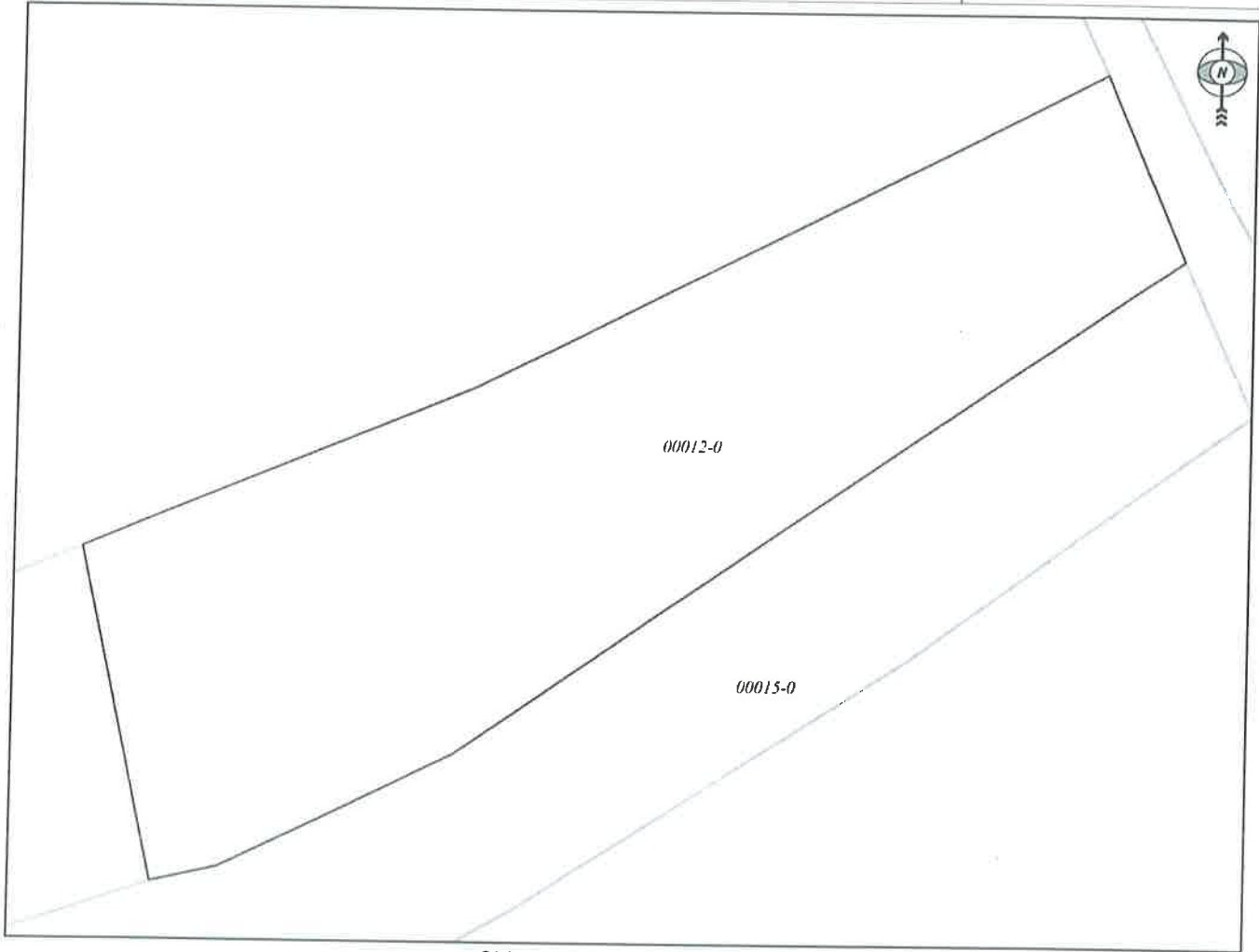


REPUBLIKA E KOSOVËS / REPUBLIKA KOSOVA / REPUBLIC OF KOSOVO
QEVERIA E KOSOVËS / VLADA KOSOVA / GOVERNMENT OF KOSOVA
MINISTRIA E MJEDISIT, PLANIFIKIMIT HAPËSINOR DHE INFRASTRUKTURËS
MINISTARSTVO ŽIVOTNE SREDINE, PROSTORNOG PLANIRANJA I INFRASTRUKTURE
MINISTRY OF ENVIRONMENT, SPATIAL PLANNING AND INFRASTRUCTURE

AGJENCIA KADASTRALE E KOSOVËS/ KATASTARSKA AGENCIJA KOSOVA/ KOSOVA CADASTRAL AGENCY
KOPJA E PLANIT / KOPIJA PLANA / COPY PLAN

Zyra Kadastrale Komunale/ Opštinska Katastarska Kancelarija /Municipal Cadastral Office : VUSHTRRI
Zona Kadastrale / Katastarska Zona / Cadastral Zone: Banjë

Njësia/Jedinica/Unit	Tipi/Vrsta/Type	Sipërfaqja/Povšina/Area m ²
P-70202003-00012-0	Parcelë / Parcela / Parcel	43733



Shkalla/Razmera/Scale: 1:514

Punol/Obradio/Created: Fadil Selimi

Nënshkrimi/Potpis/Signature: 

Shënim/Beleška/Note: Siperfaqja me gjendjen grafike nukë përputhet



Data/ Data/Date: 10.12.2024

Koha/ Vreme/ Time: 02:16:47

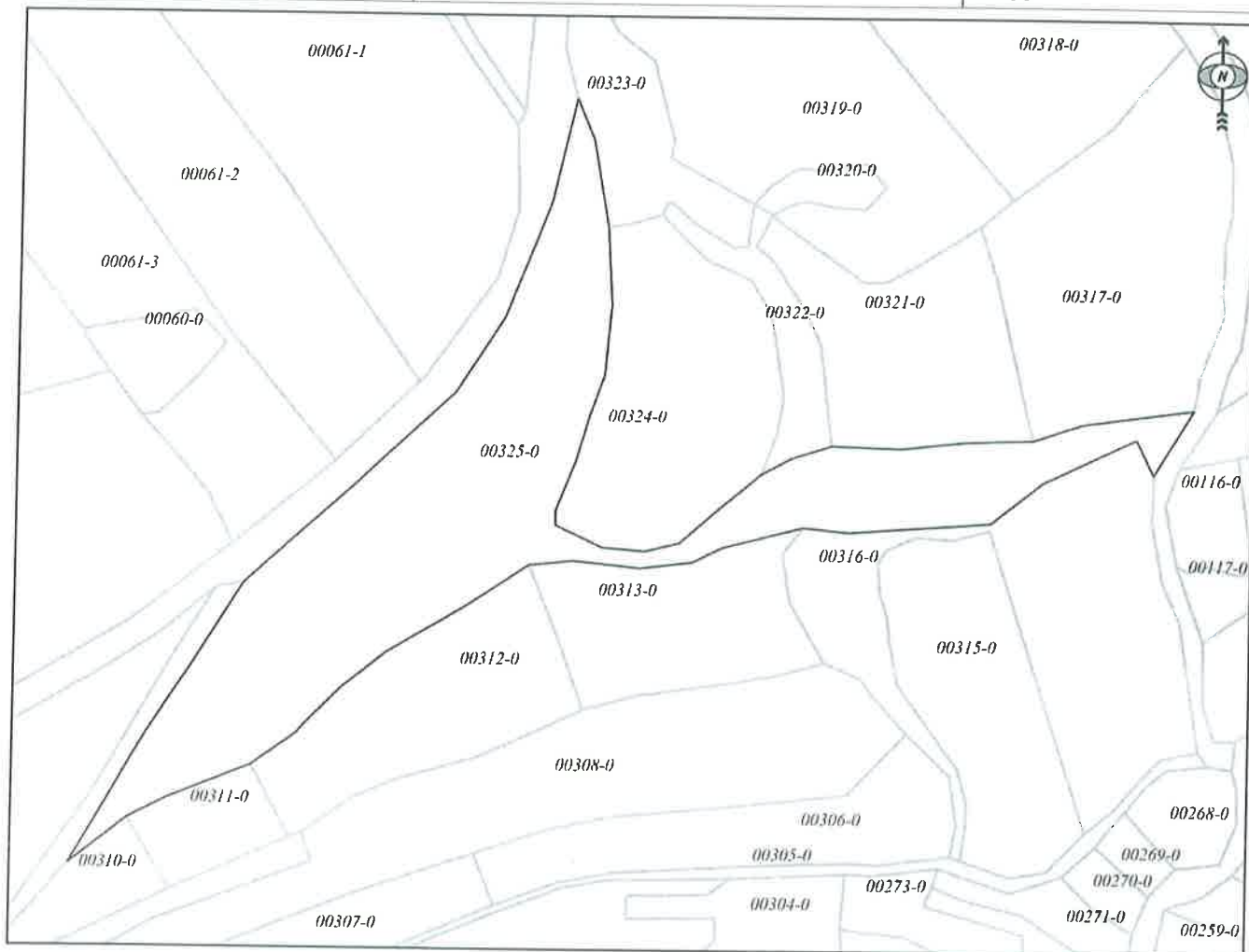


REPUBLIKA E KOSOVËS / REPUBLIKA KOSOVA / REPUBLIC OF KOSOVO
QEVERIA E KOSOVËS / VLADA KOSOVA / GOVERNMENT OF KOSOVA
MINISTRIA E MJEDISIT, PLANIFIKIMIT HAPËSINOR DHE INFRASTRUKTURËS
MINISTARSTVO ŽIVOTNE SREDINE, PROSTORNOG PLANIRANJA I INFRASTRUKTURE
MINISTRY OF ENVIRONMENT, SPATIAL PLANNING AND INFRASTRUCTURE

AGJENCIA KADASTRALE E KOSOVËS/ KATASTARSKA AGENCIJA KOSOVA/ KOSOVA CADASTRAL AGENCY
KOPJA E PLANIT / KOPIJA PLANA / COPY PLAN

Zyra Kadastrale Komunale/ Opštinska Katastarska Kancelarija /Municipal Cadastral Office : VUSHTRRI
Zona Kadastrale / Katastarska Zona / Cadastral Zone: Brusnik

Njësia/Jedinica/Unit	Tipi/Vrsta/Type	Sipërfaqja/Povšina/Area m ²
P-70202009-00325-0	Parcelë / Parcela / Parcel	19730



Shkalla/Razmera/Scale: 1:2566

Punoi/Obradio/Created: Fadil Selimi

Nënshkrimi/Potpis/Signature:

Shënim/Beleška/Note:



Data/ Data/Date: 10.12.2024

Koha/ Vreme/ Time: 02:19:21

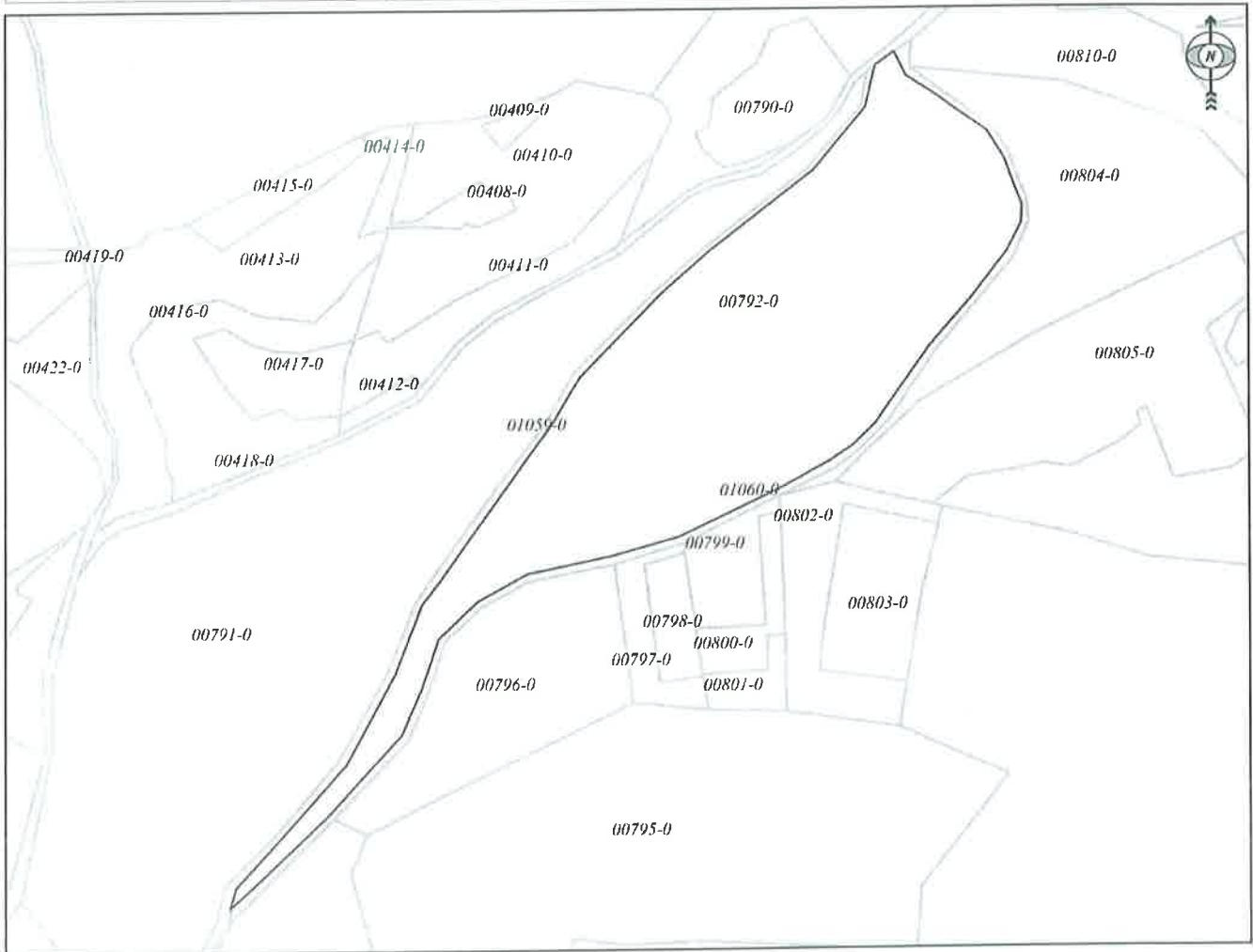


REPUBLIKA E KOSOVËS / REPUBLIKA KOSOVA / REPUBLIC OF KOSOVO
QEVERIA E KOSOVËS / VLADA KOSOVA / GOVERNMENT OF KOSOVA
MINISTRIA E MJEDISIT, PLANIFIKIMIT HAPËSINOR DHE INFRASTRUKTURËS
MINISTARSTVO ŽIVOTNE SREDINE, PROSTORNOG PLANIRANJA I INFRASTRUKTURE
MINISTRY OF ENVIRONMENT, SPATIAL PLANNING AND INFRASTRUCTURE

AGJENCIA KADASTRALE E KOSOVËS/ KATASTARSKA AGJENCIJA KOSOVA/ KOSOVA CADASTRAL AGENCY
KOPJA E PLANIT / KOPIJA PLANA / COPY PLAN

Zyra Kadastrale Komunale/ Opštinska Katastarska Kancelarija /Municipal Cadastral Office : VUSHTERRI
Zona Kadastrale / Katastarska Zona / Cadastral Zone: Bukosh

Njësia/Jedinica/Unit	Tipi/Vrsta/Type	Sipërfaqja/Povšina/Area m ²
P-70202010-00792-0	Parcelë / Parcela / Parcel	52175



Shkalla/Razmera/Scale: 1:4178

Punoi/Obradio/Created: Fadil Selimi
Nënshkrimi/Potpis/Signature: _____
Shënim/Beleška/Note:



Data/ Data/Date: 10.12.2024
Koha/ Vreme/ Time: 11:44:00

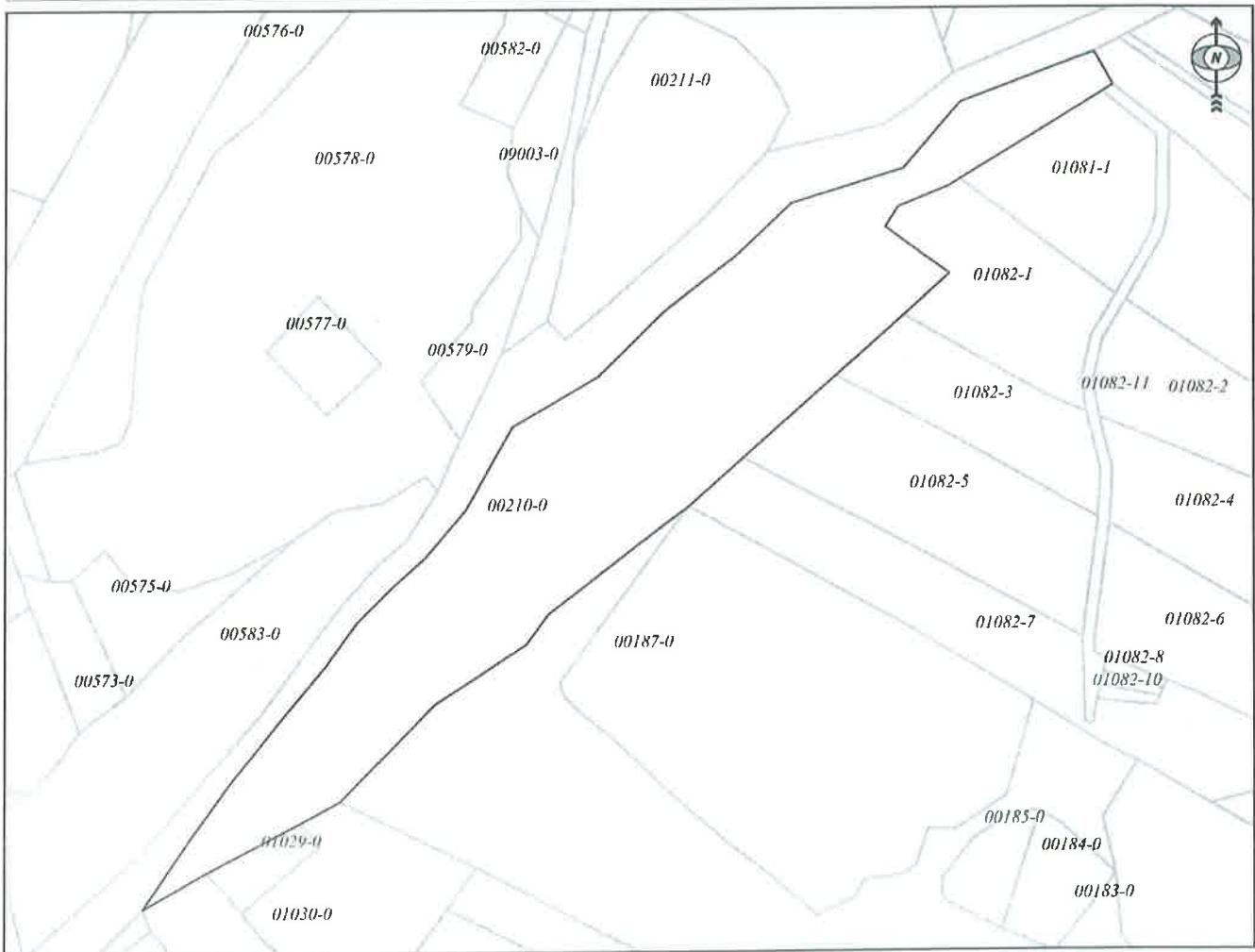


REPUBLIKA E KOSOVËS / REPUBLIKA KOSOVA / REPUBLIC OF KOSOVO
QEVERIA E KOSOVËS / VLADA KOSOVA / GOVERNMENT OF KOSOVA
MINISTRIA E MJEDISIT, PLANIFIKIMIT HAPËSINOR DHE INFRASTRUKTURËS
MINISTARSTVO ŽIVOTNE SREDINE, PROSTORNOG PLANIRANJA I INFRASTRUKTURE
MINISTRY OF ENVIRONMENT, SPATIAL PLANNING AND INFRASTRUCTURE


AGJENCIA KADASTRALE E KOSOVËS/ KATASTARSKA AGENCIJA KOSOVA/ KOSOVA CADASTRAL AGENCY
KOPJA E PLANIT / KOPIJA PLANA / COPY PLAN

Zyra Kadastrale Komunale/ Opštinska Katastarska Kancelarija /Municipal Cadastral Office : VUSHTRRI
Zona Kadastrale / Katastarska Zona / Cadastral Zone: Bukosh

Njësia/Jedinica/Unit	Tipi/Vrsta/Type	Sipërfaqja/Povšina/Area m ²
P-70202010-00210-0	Parcelë / Parcela / Parcel	25193



Shkalla/Razmera/Scale: 1:2884

Punoi/Obradio/Created: Fadil Selimi
Nënshkrimi/Potpis/Signature: 
Shënim/Beleška/Note:



Data/ Data/Date: 10.12.2024
Koha/ Vreme/ Time: 11:48:13

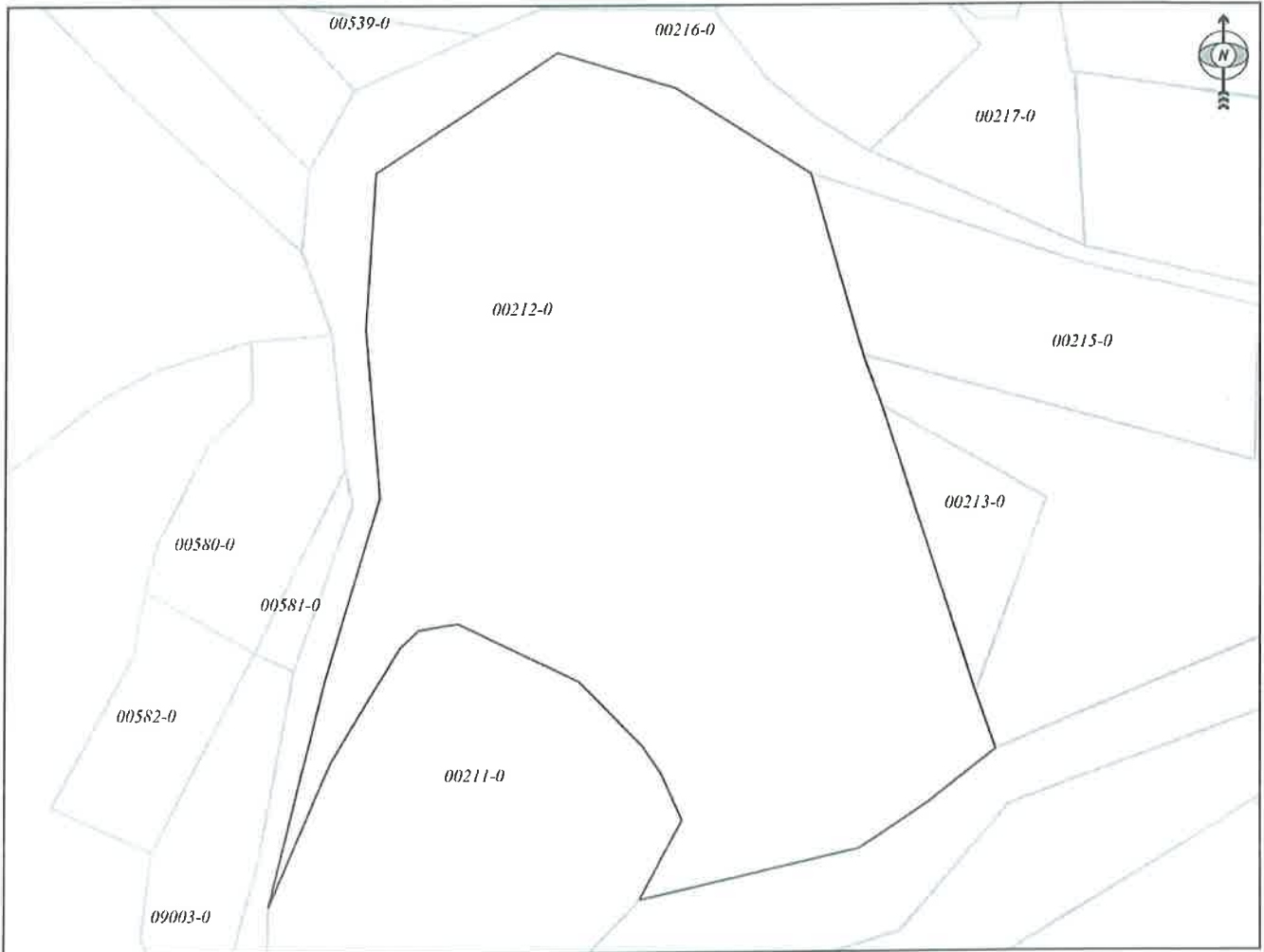


REPUBLIKA E KOSOVËS / REPUBLIKA KOSOVA / REPUBLIC OF KOSOVO
QEVERIA E KOSOVËS / VLADA KOSOVA / GOVERNMENT OF KOSOVA
MINISTRIA E MJEDISIT, PLANIFIKIMIT HAPËSINOR DHE INFRASTRUKTURËS
MINISTARSTVO ŽIVOTNE SREDINE, PROSTORNOG PLANIRANJA I INFRASTRUKTURE
MINISTRY OF ENVIRONMENT, SPATIAL PLANNING AND INFRASTRUCTURE

AGJENCIA KADASTRALE E KOSOVËS/ KATASTARSKA AGENCIJA KOSOVA/ KOSOVA CADASTRAL AGENCY
KOPJA E PLANIT / KOPIJA PLANA / COPY PLAN

Zyra Kadastrale Komunale/ Opštinska Katastarska Kancelarija /Municipal Cadastral Office : VUSHTRRI
Zona Kadastrale / Katastarska Zona / Cadastral Zone: Bukosh

Njësia/Jedinica/Unit	Tipi/Vrsta/Type	Sipërfaqja/Povšina/Area m ²
P-70202010-00212-0	Parcelë / Parcela / Parcel	17696



Shkalla/Razmera/Scale: 1:1521

Punoi/Obradio/Created: Fadil Selimi

Nënshkrimi/Potpis/Signature: 

Shënim/Beleška/Note:



Data/ Data/Date: 10.12.2024

Koha/ Vreme/ Time: 11:49:26



REPUBLIKA E KOSOVËS / REPUBLIKA KOSOVA / REPUBLIC OF KOSOVO
QEVERIA E KOSOVËS / VLADA KOSOVA / GOVERNMENT OF KOSOVA
MINISTRIA E MJEDISIT, PLANIFIKIMIT HAPËSINOR DHE INFRASTRUKTURËS
MINISTARSTVO ŽIVOTNE SREDINE, PROSTORNOG PLANIRANJA I INFRASTRUKTURE
MINISTRY OF ENVIRONMENT, SPATIAL PLANNING AND INFRASTRUCTURE

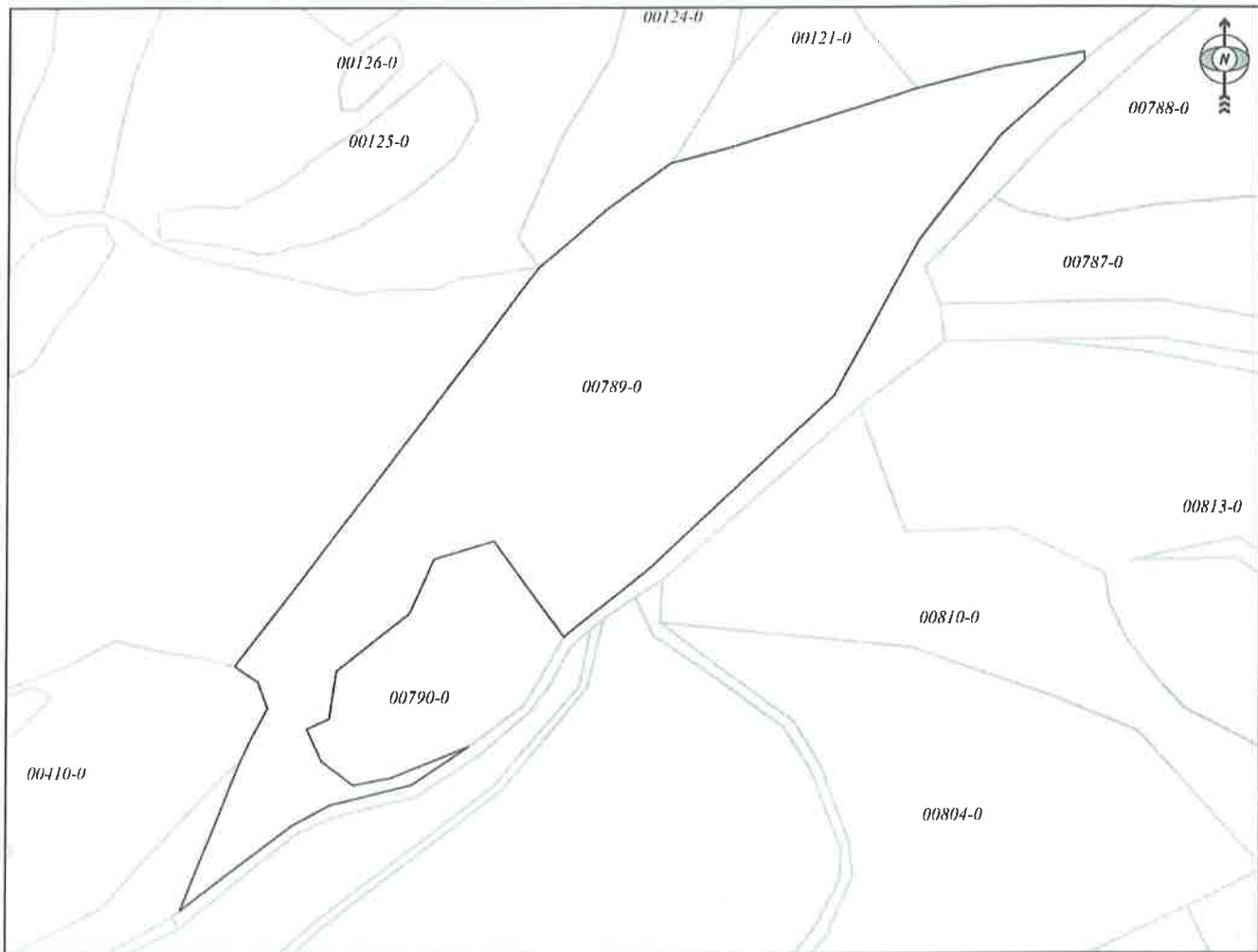
AGJENCIA KADASTRALE E KOSOVËS/ KATASTARSKA AGENCIJA KOSOVA/ KOSOVA CADASTRAL AGENCY

KOPJA E PLANIT / KOPIJA PLANA / COPY PLAN

Zyra Kadastrale Komunale/ Opštinska Katastarska Kancelarija /Municipal Cadastral Office : VUSHTRRI

Zona Kadastrale / Katastarska Zona / Cadastral Zone: Bukosh

Njësia/Jedinica/Unit	Tipi/Vrsta/Type	Sipërfaqja/Povšina/Area m ²
P-70202010-00789-0	Parcelë / Parcela / Parcel	28502



Shkalla/Razmera/Scale: 1:2571

Punoi/Obradio/Created: Fadil Sellmi

Nënshkrimi/Potpis/Signature: _____

Shënim/Beleška/Note:



Data/ Data/Date: 10.12.2024

Koha/ Vreme/ Time: 11:45:08

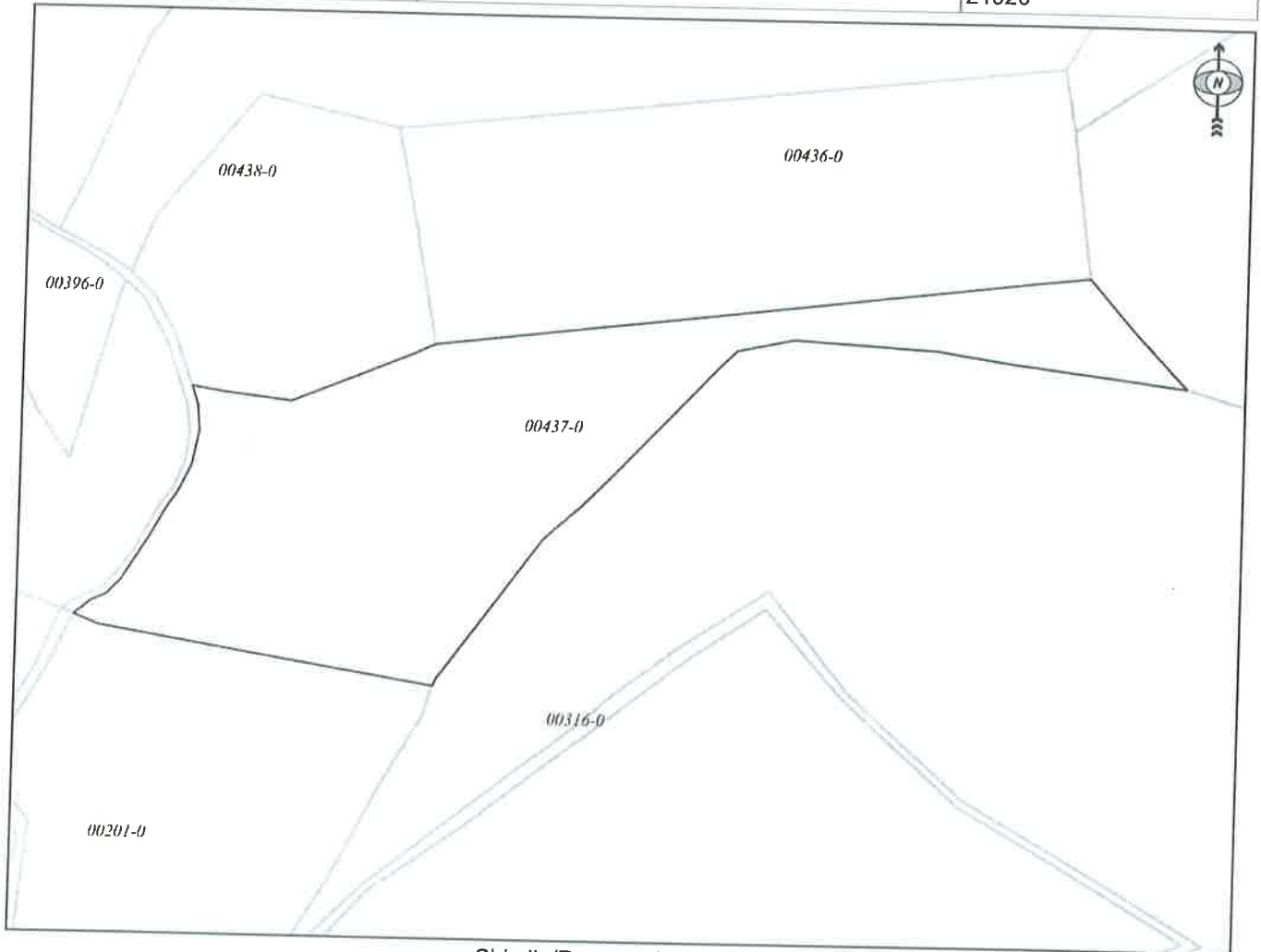


REPUBLIKA E KOSOVËS / REPUBLIKA KOSOVA / REPUBLIC OF KOSOVO
QEVERIA E KOSOVËS / VLADA KOSOVA / GOVERNMENT OF KOSOVA
MINISTRIA E MJEDISIT, PLANIFIKIMIT HAPËSINOR DHE INFRASTRUKTURËS
MINISTARSTVO ŽIVOTNE SREDINE, PROSTORNOG PLANIRANJA I INFRASTRUKTURE
MINISTRY OF ENVIRONMENT, SPATIAL PLANNING AND INFRASTRUCTURE

AGJENCIA KADASTRALE E KOSOVËS/ KATASTARSKA AGENCIJA KOSOVA/ KOSOVA CADASTRAL AGENCY
KOPJA E PLANIT / KOPIJA PLANA / COPY PLAN

Zyra Kadastrale Komunale/ Opštinska Katastarska Kancelarija /Municipal Cadastral Office : VUSHTRRI
Zona Kadastrale / Katastarska Zona / Cadastral Zone: Vesekovc

Njësia/Jedinica/Unit	Tipi/Vrsta/Type	Sipërfaqja/Povšina/Area m ²
P-70202013-00437-0	Parcelë / Parcela / Parcel	21920



Shkalla/Razmera/Scale: 1:2499

Punoi/Obradio/Created: Fadil Selimi

Nënshkrimi/Potpis/Signature: 

Shënim/Beleška/Note:



Data/ Data/Date: 10.12.2024

Koha/ Vreme/ Time: 02:21:07

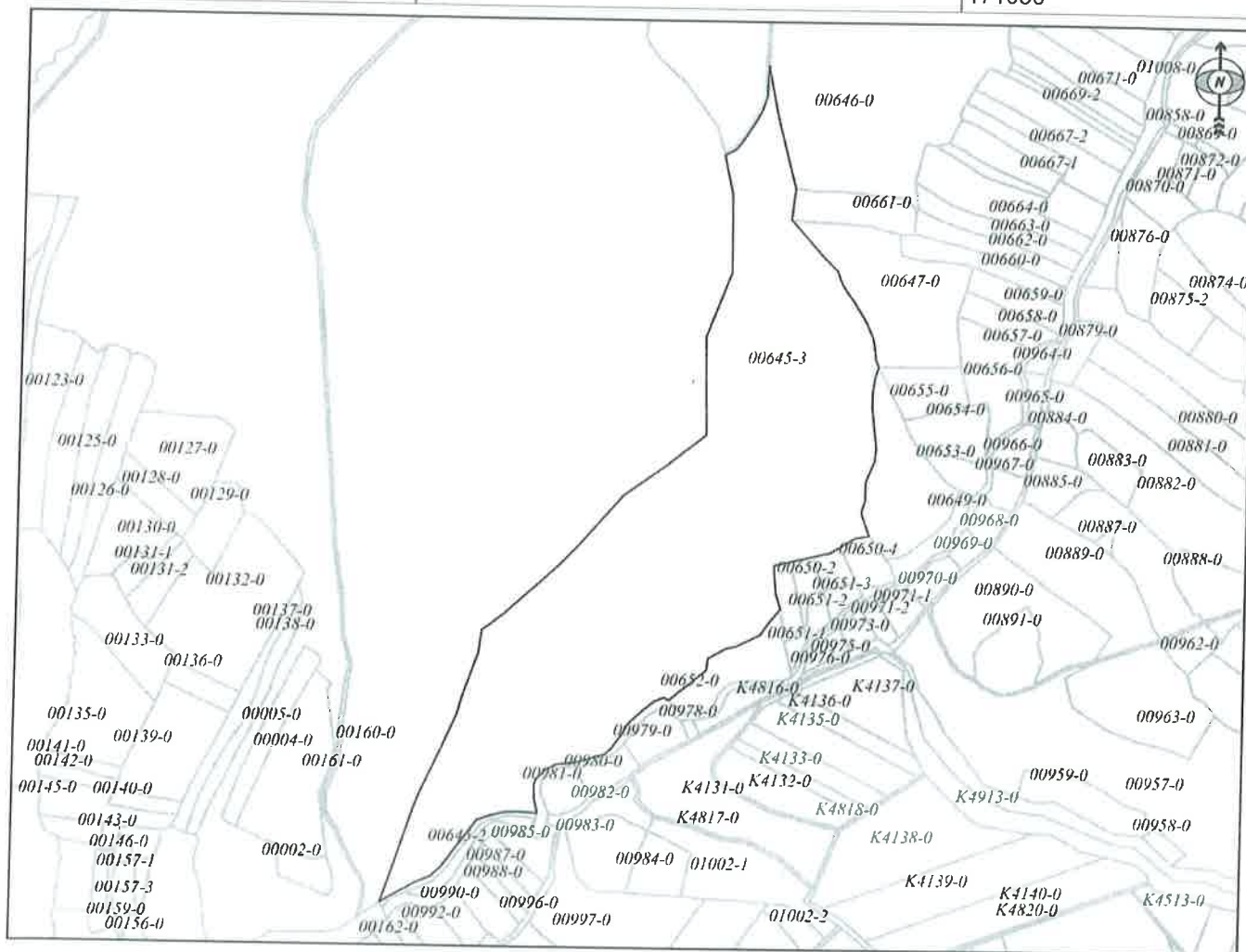


REPUBLIKA E KOSOVËS / REPUBLIKA KOSOVA / REPUBLIC OF KOSOVO
 QEVERIA E KOSOVËS / VLADA KOSOVA / GOVERNMENT OF KOSOVA
 MINISTERIA E MJEDISIT, PLANIFIKIMIT HAPËSINOR DHE INFRASTRUKTURËS
 MINISTARSTVO ŽIVOTNE SREDINE, PROSTORNOG PLANIRANJA I INFRASTRUKTURE
 MINISTRY OF ENVIRONMENT, SPATIAL PLANNING AND INFRASTRUCTURE


AGJENCIA KADASTRALE E KOSOVËS/ KATASTARSKA AGENCIJA KOSOVA/ KOSOVA CADASTRAL AGENCY
 KOPJA E PLANIT / KOPIJA PLANA / COPY PLAN

Zyra Kadastrale Komunale/ Opštinska Katastarska Kancelarija /Municipal Cadastral Office : VUSHTRRI
 Zona Kadastrale / Katastarska Zona / Cadastral Zone: Studime e Epërme

Njësia/Jedinica/Unit	Tipi/Vrsta/Type	Sipërfaqja/Povšina/Area m²
P-70202020-00645-3	Parcelë / Parcela / Parcel	171030



Shkalla/Razmera/Scale: 1:7927

Punoi/Obradio/Created: Fadil Selimi
 Nënshkrimi/Potpis/Signature: 
 Shënim/Beleška/Note:



Data/ Data/Date: 10.12.2024
 Koha/ Vreme/ Time: 02:22:54

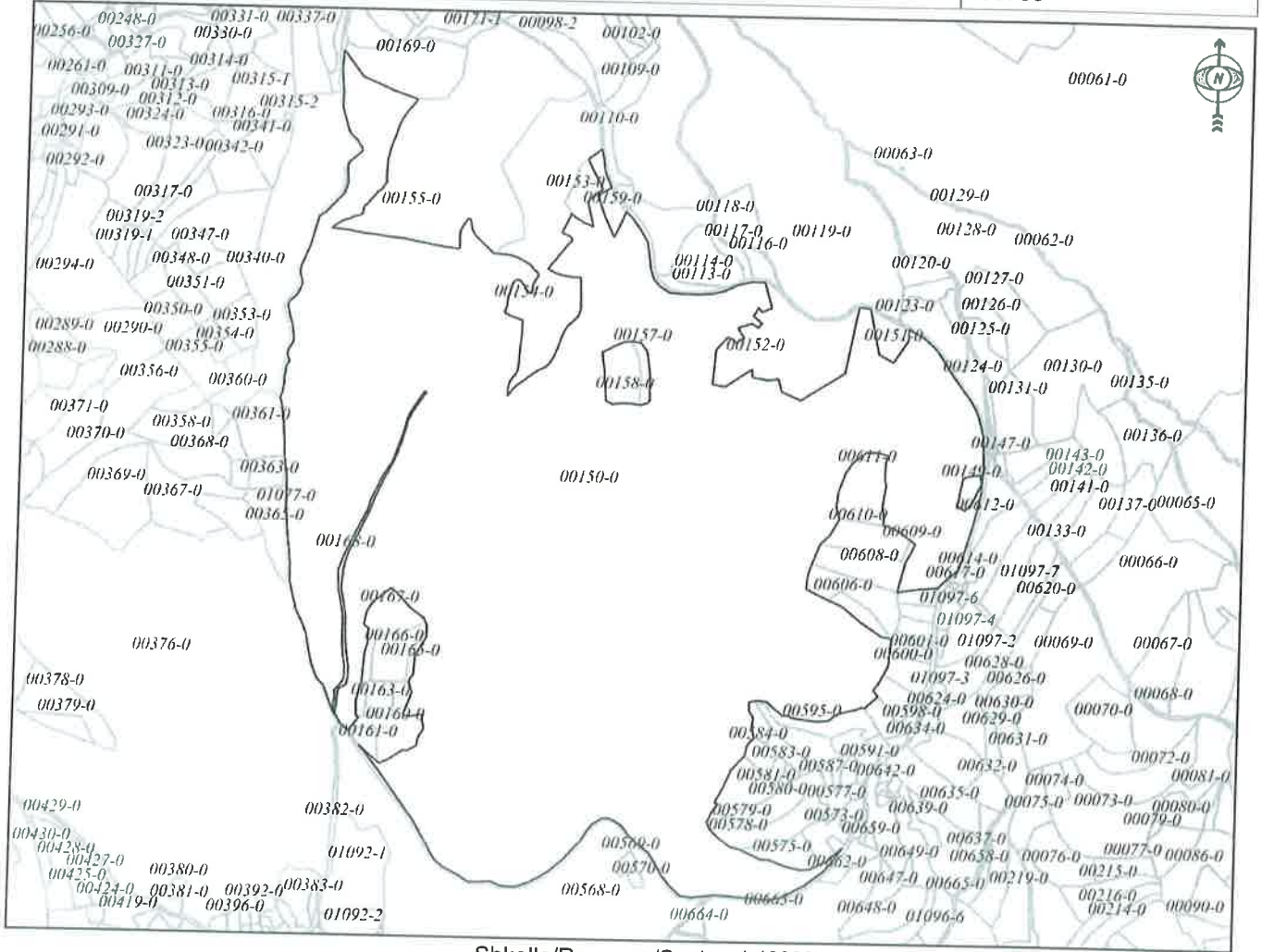


REPUBLIKA E KOSOVËS / REPUBLIKA KOSOVA / REPUBLIC OF KOSOVO
 QEVERIA E KOSOVËS / VLADA KOSOVA / GOVERNMENT OF KOSOVA
 MINISTRIA E MJEDISIT, PLANIFIKIMIT HAPËSINOR DHE INFRASTRUKTURËS
 MINISTARSTVO ŽIVOTNE SREDINE, PROSTORNOG PLANIRANJA I INFRASTRUKTURE
 MINISTRY OF ENVIRONMENT, SPATIAL PLANNING AND INFRASTRUCTURE

AGJENCIA KADASTRALE E KOSOVËS/ KATASTARSKA AGENCIJA KOSOVA/ KOSOVA CADASTRAL AGENCY
 KOPJA E PLANIT / KOPIJA PLANA / COPY PLAN

Zyra Kadastrale Komunale/ Opštinska Katastarska Kancelarija /Municipal Cadastral Office : VUSHTRRI
 Zona Kadastrale / Katastarska Zona / Cadastral Zone: Gumnishë

Njësia/Jedinica/Unit	Tipi/Vrsta/Type	Sipërfaqja/Povšina/Area m ²
P-70202023-00150-0	Parcelë / Parcela / Parcel	756783



Shkalla/Razmera/Scale: 1:10332

Punoi/Obradio/Created: Fadil Selimi
 Nënshkrimi/Potpis/Signature:
 Shënim/Beleška/Note:



Data/ Data/Date: 10.12.2024
 Koha/ Vreme/ Time: 02:28:50

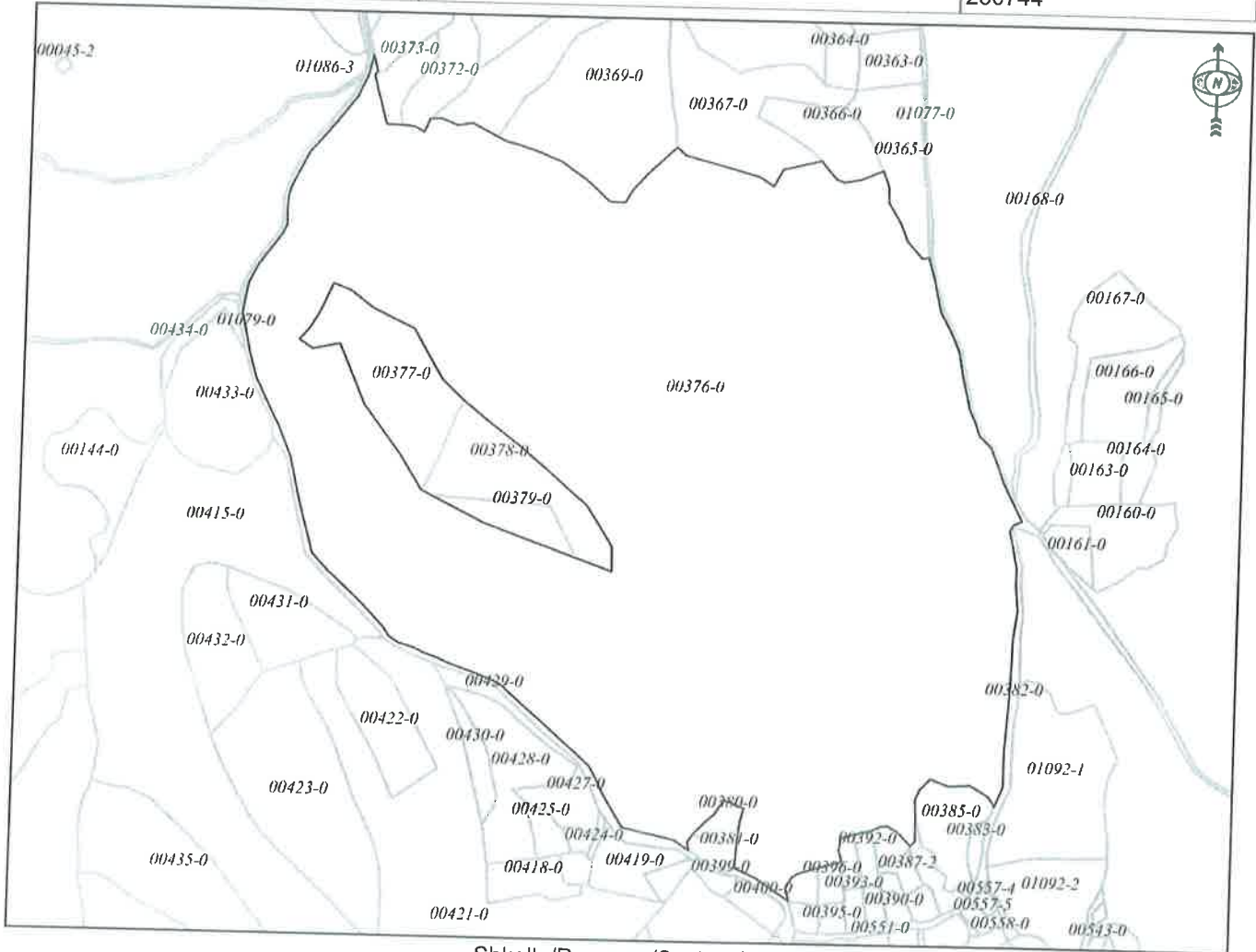


REPUBLIKA E KOSOVËS / REPUBLIKA KOSOVA / REPUBLIC OF KOSOVO
 QEVERIA E KOSOVËS / VLADA KOSOVA / GOVERNMENT OF KOSOVA
 MINISTRIA E MJEDISIT, PLANIFIKIMIT HAPËSINOR DHE INFRASTRUKTURËS
 MINISTARSTVO ŽIVOTNE SREDINE, PROSTORNOG PLANIRANJA I INFRASTRUKTURE
 MINISTRY OF ENVIRONMENT, SPATIAL PLANNING AND INFRASTRUCTURE

AGJENCIA KADASTRALE E KOSOVËS/ KATASTARSKA AGENCIJA KOSOVA/ KOSOVA CADASTRAL AGENCY
 KOPJA E PLANIT / KOPIJA PLANA / COPY PLAN

Zyra Kadastrale Komunale/ Opštinska Katastarska Kancelarija /Municipal Cadastral Office : VUSHTRRI
 Zona Kadastrale / Katastarska Zona / Cadastral Zone: Gumnihtë

Njësia/Jedinica/Unit	Tipi/Vrsta/Type	Sipërfaqja/Povšina/Area m²
P-70202023-00376-0	Parcelë / Parcela / Parcel	280744



Shkalla/Razmera/Scale: 1:5607

Punoi/Obradiu/Created: Fadil Selimi

Nënshkrimi/Potpis/Signature:

Shënim/Beleška/Note:



Data/ Data/Date: 10.12.2024

Koha/ Vreme/ Time: 02:29:30

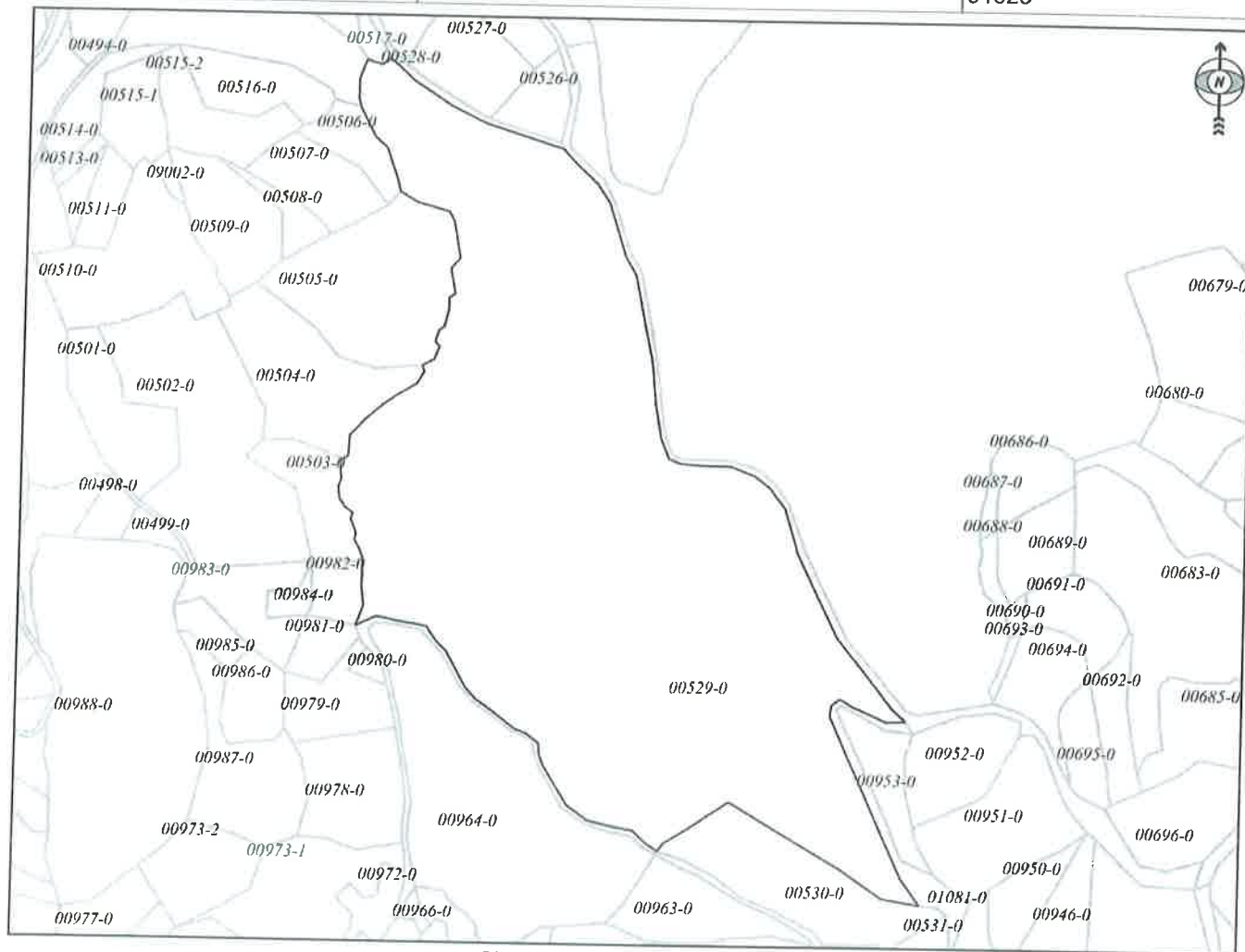


REPUBLIKA E KOSOVËS / REPUBLIKA KOSOVA / REPUBLIC OF KOSOVO
QEVERIA E KOSOVËS / VLADA KOSOVA / GOVERNMENT OF KOSOVA
MINISTRIA E MJEDISIT, PLANIFIKIMIT HAPËSINOR DHE INFRASTRUKTURËS
MINISTARSTVO ŽIVOTNE SREDINE, PROSTORNOG PLANIRANJA I INFRASTRUKTURE
MINISTRY OF ENVIRONMENT, SPATIAL PLANNING AND INFRASTRUCTURE


AGJENCIA KADASTRALE E KOSOVËS/ KATASTARSKA AGENCIJA KOSOVA/ KOSOVA CADASTRAL AGENCY
KOPJA E PLANIT / KOPIJA PLANA / COPY PLAN

Zyra Kadastrale Komunale/ Opštinska Katastarska Kancelarija /Municipal Cadastral Office : VUSHTRRI
Zona Kadastrale / Katastarska Zona / Cadastral Zone: Gumnishtë

Njësia/Jedinica/Unit	Tipi/Vrsta/Type	Sipërfaqja/Povšina/Area m ²
P-70202023-00529-0	Parcelë / Parcela / Parcel	91523



Shkalla/Razmera/Scale: 1:4251

Punoi/Obradio/Created: Fadil Selimi
Nënshkrimi/Potpis/Signature: 
Shënim/Beleška/Note:



Data/ Data/Date: 10.12.2024
Koha/ Vreme/ Time: 02:30:14



REPUBLIKA E KOSOVËS / REPUBLIKA KOSOVA / REPUBLIC OF KOSOVO

QEVERIA E KOSOVËS / VLADA KOSOVA / GOVERNMENT OF KOSOVA

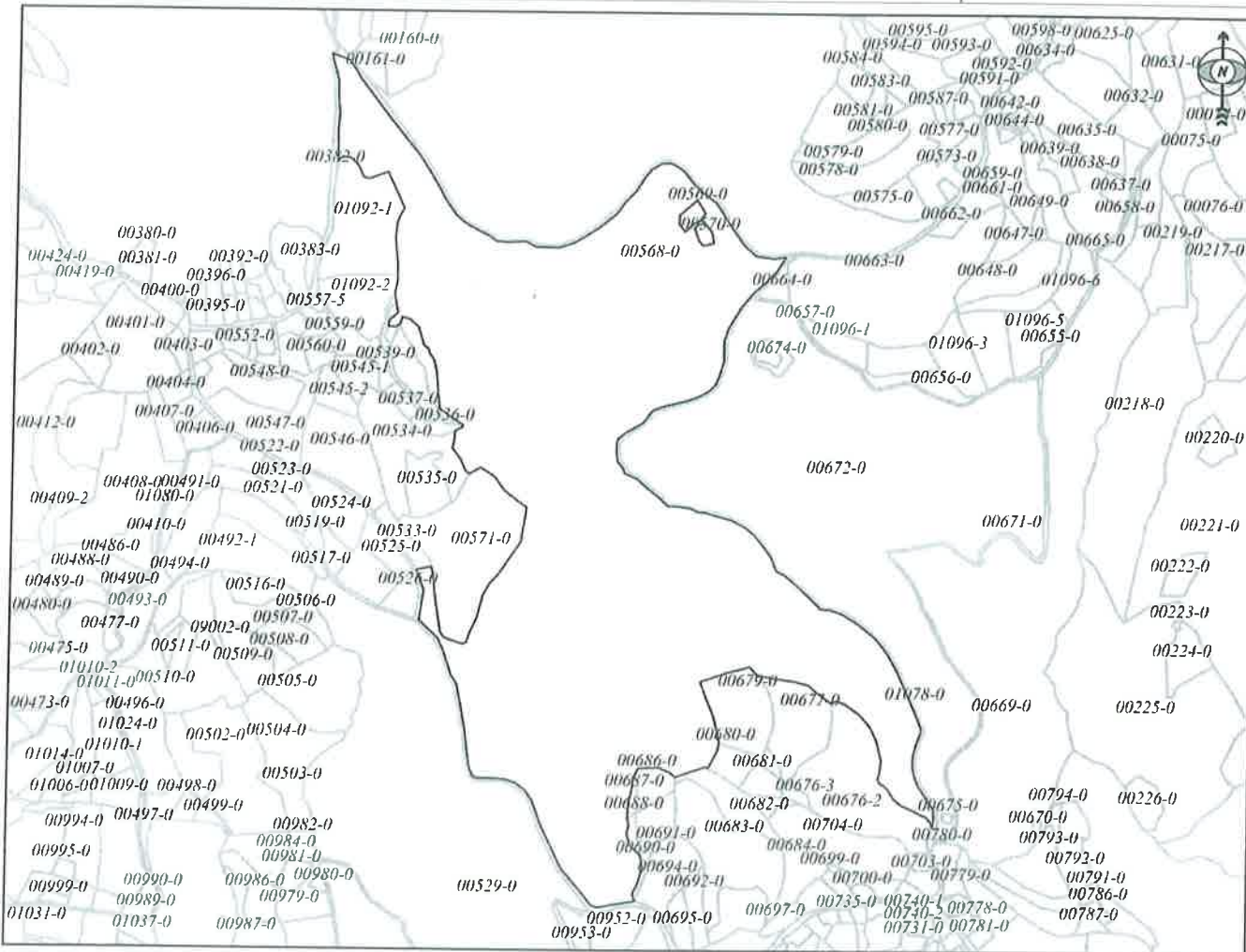
MINISTRIA E MJEDISIT, PLANIFIKIMIT HAPËSINOR DHE INFRASTRUKTURËS
MINISTARSTVO ŽIVOTNE SREDINE, PROSTORNOG PLANIRANJA I INFRASTRUKTURE
MINISTRY OF ENVIRONMENT, SPATIAL PLANNING AND INFRASTRUCTURE

AGJENCIA KADASTRALE E KOSOVËS/ KATASTARSKA AGENCIJA KOSOVA/ KOSOVA CADASTRAL AGENCY


KOPJA E PLANIT / KOPIJA PLANA / COPY PLAN

Zyra Kadastrale Komunale/ Opštinska Katastarska Kancelarija /Municipal Cadastral Office : VUSHTERRI
Zona Kadastrale / Katastarska Zona / Cadastral Zone: Gumnishtë

Njësia/Jedinica/Unit	Tipi/Vrsta/Type	Sipërfaqja/Povšina/Area m²
P-70202023-00568-0	Parcelë / Parcela / Parcel	295363



Shkalla/Razmera/Scale: 1:8526

Punoi/Ubradio/Created: Fadil Sellmi
Nënshkrimi/Potpis/Signature: 
Shënim/Beleška/Note:



Data/ Dala/Date: 10.12.2024
Koha/ Vreme/ Time: 02:31:24

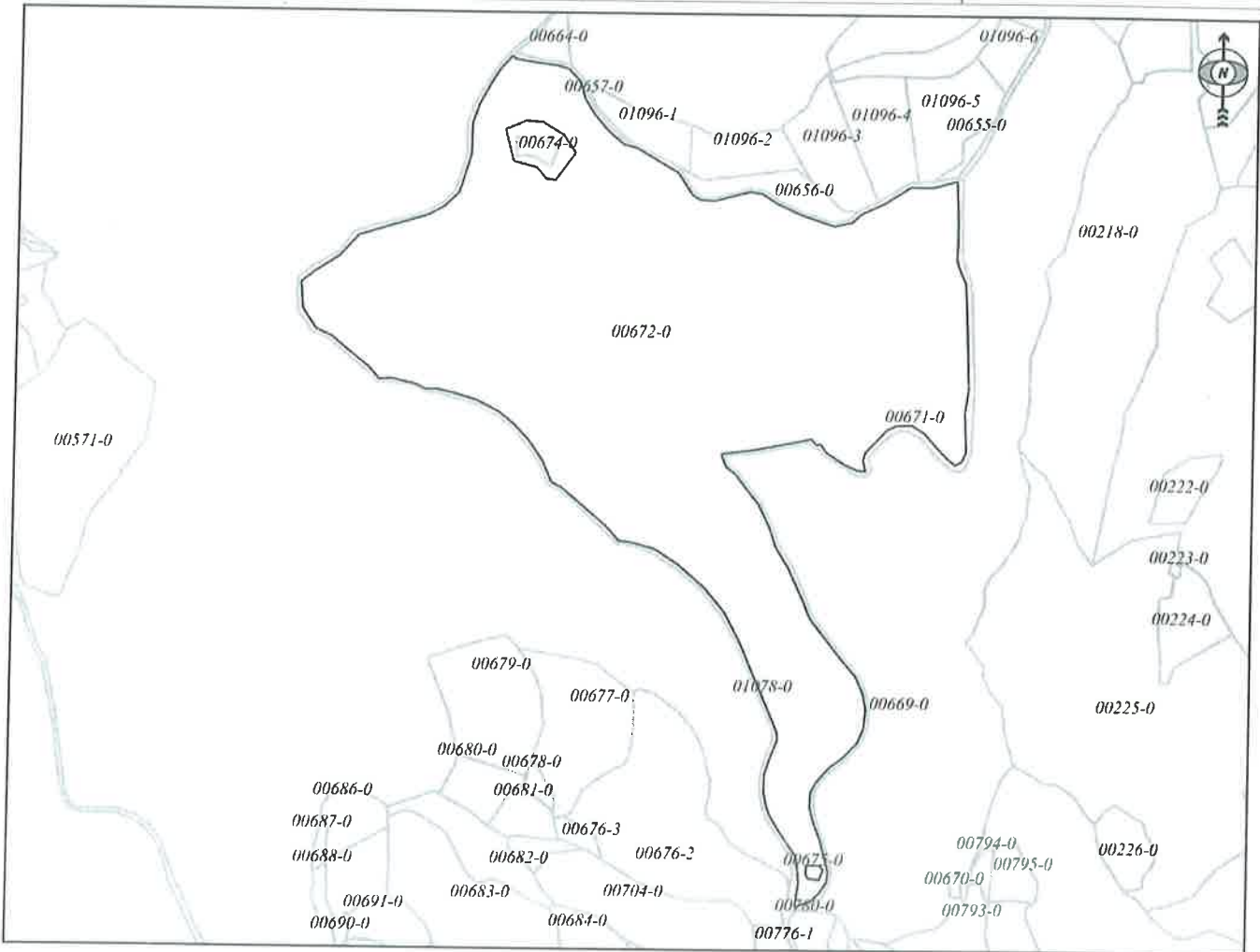


REPUBLIKA E KOSOVËS / REPUBLIKA KOSOVA / REPUBLIC OF KOSOVO
QEVERIA E KOSOVËS / VLADA KOSOVA / GOVERNMENT OF KOSOVA
MINISTRIA E MJEDISIT, PLANIFIKIMIT HAPËSINOR DHE INFRASTRUKTURËS
MINISTARSTVO ŽIVOTNE SREDINE, PROSTORNOG PLANIRANJA I INFRASTRUKTURE
MINISTRY OF ENVIRONMENT, SPATIAL PLANNING AND INFRASTRUCTURE


AGJENCIA KADASTRALE E KOSOVËS/ KATASTARSKA AGENCIJA KOSOVA/ KOSOVA CADASTRAL AGENCY
KOPJA E PLANIT / KOPIJA PLANA / COPY PLAN

Zyra Kadastrale Komunale/ Opštinska Katastarska Kancelarija /Municipal Cadastral Office : VUSHTRRI
Zona Kadastrale / Katastarska Zona / Cadastral Zone: Gumnishtë

Njësia/Jedinica/Unit	Tipi/Vrsta/Type	Sipërfaqja/Povšina/Area m ²
P-70202023-00672-0	Parcelë / Parcela / Parcel	133579



Shkalla/Razmera/Scale: 1:5430

Punoi/Ubradlo/Created: Fadil Selimi
Nënshkrimi/Potpis/Signature: 
Shënim/Beleška/Note:



Data/ Data/Date: 10.12.2024
Koha/ Vreme/ Time: 02:32:11

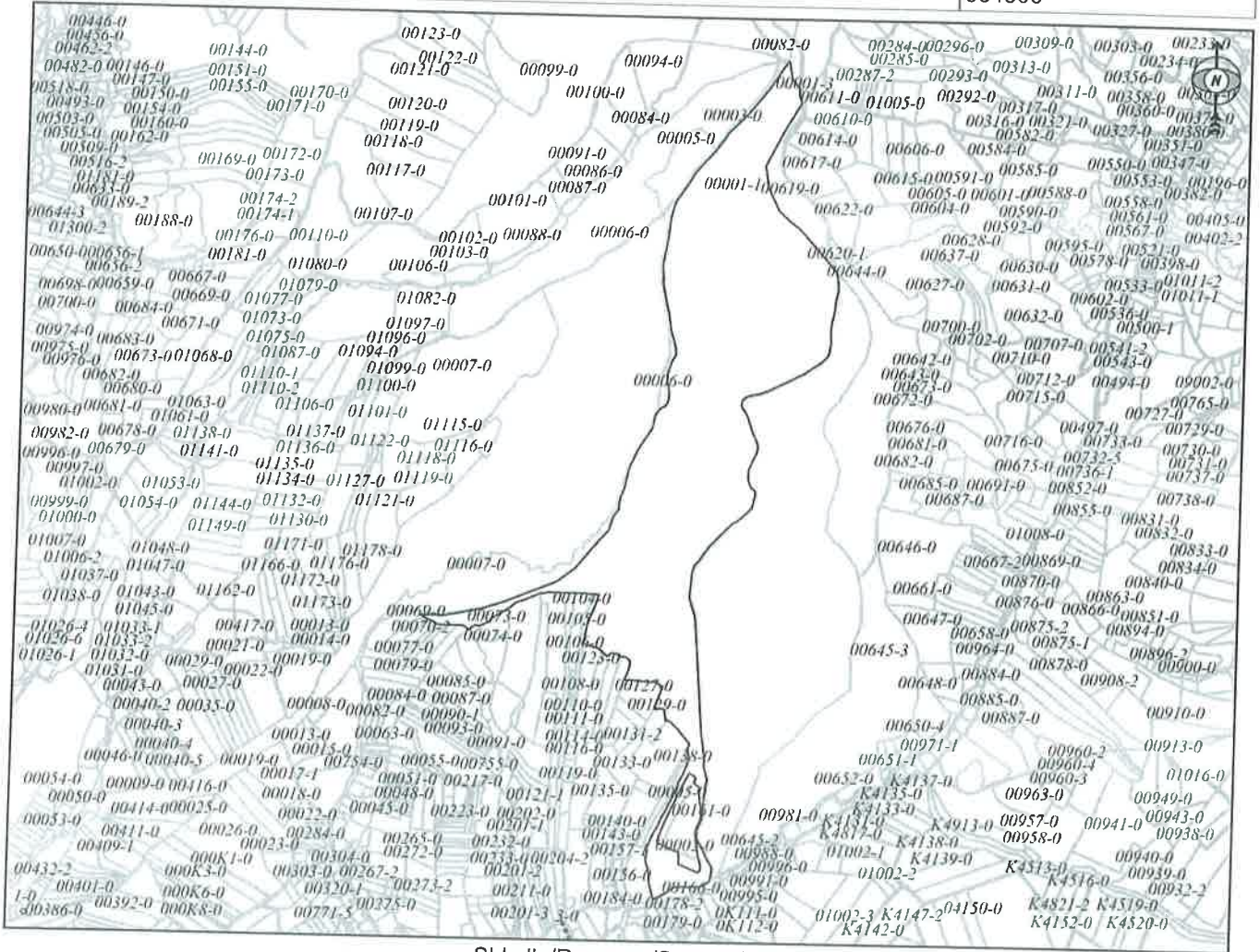


REPUBLIKA E KOSOVËS / REPUBLIKA KOSOVA / REPUBLIC OF KOSOVO
 QEVERIA E KOSOVËS / VLADA KOSOVA / GOVERNMENT OF KOSOVA
 MINISTRIA E MJEDISIT, PLANIFIKIMIT HAPËSINOR DHE INFRASTRUKTURËS
 MINISTARSTVO ŽIVOTNE SREDINE, PROSTORNOG PLANIRANJA I INFRASTRUKTURE
 MINISTRY OF ENVIRONMENT, SPATIAL PLANNING AND INFRASTRUCTURE

AGJENCIA KADASTRALE E KOSOVËS/ KATASTARSKA AGENCIJA KOSOVA/ KOSOVA CADASTRAL AGENCY
 KOPJA E PLANIT / KOPIJA PLANA / COPY PLAN

Zyra Kadastrale Komunale/ Opštinska Katastarska Kancelarija /Municipal Cadastral Office : VUSHTRRI
 Zona Kadastrale / Katastarska Zona / Cadastral Zone: Studime E Poshtme

Njësia/Jedinica/Unit	Tipi/Vrsta/Type	Sipërfaqja/Površina/Area m ²
P-70202027-00001-1	Parcelë / Parcela / Parcel	664806



Shkalla/Razmera/Scale: 1:19846

Punoi/Obradio/Created: Fadil Selimi

Nëshkrimi/Potpis/Signature: 

Shënim/Beleška/Note:



Data/ Data/Date: 10.12.2024

Koha/ Vreme/ Time: 02:35:54

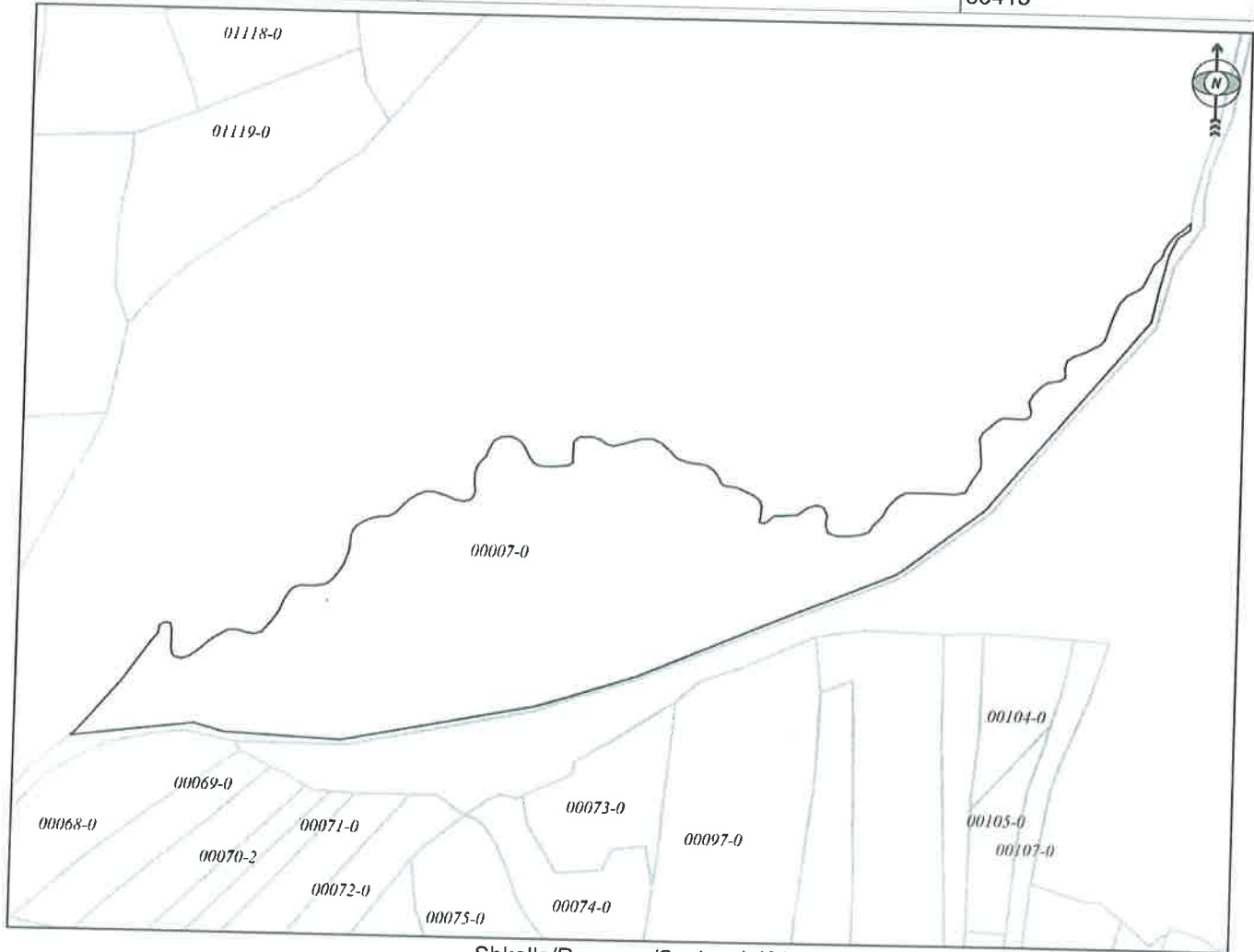


REPUBLIKA E KOSOVËS / REPUBLIKA KOSOVA / REPUBLIC OF KOSOVO
QEVERIA E KOSOVËS / VLADA KOSOVA / GOVERNMENT OF KOSOVA
MINISTRIA E MJEDISIT, PLANIFIKIMIT HAPËSINOR DHE INFRASTRUKTURËS
MINISTARSTVO ŽIVOTNE SREDINE, PROSTORNOG PLANIRANJA I INFRASTRUKTURE
MINISTRY OF ENVIRONMENT, SPATIAL PLANNING AND INFRASTRUCTURE


AGJENCIA KADASTRALE E KOSOVËS/ KATASTARSKA AGENCIJA KOSOVA/ KOSOVA CADASTRAL AGENCY
KOPJA E PLANIT / KOPIJA PLANA / COPY PLAN

Zyra Kadastrale Komunale/ Opštinska Katastarska Kancelarija /Municipal Cadastral Office : VUSHTRRI
Zona Kadastrale / Katastarska Zona / Cadastral Zone: Studime E Poshtme

Njësia/Jedinica/Unit	Tipi/Vrsta/Type	Sipërfaqja/Povšina/Area m ²
P-70202027-00007-0	Parcelë / Parcela / Parcel	53413



Shkalla/Razmera/Scale: 1:4044

Punoi/Obradio/Created: Fadil Selimi
Nënshkrimi/Potpis/Signature: 
Shënim/Beleška/Note:



Data/ Data/Date: 10.12.2024
Koha/ Vreme/ Time: 02:35:08

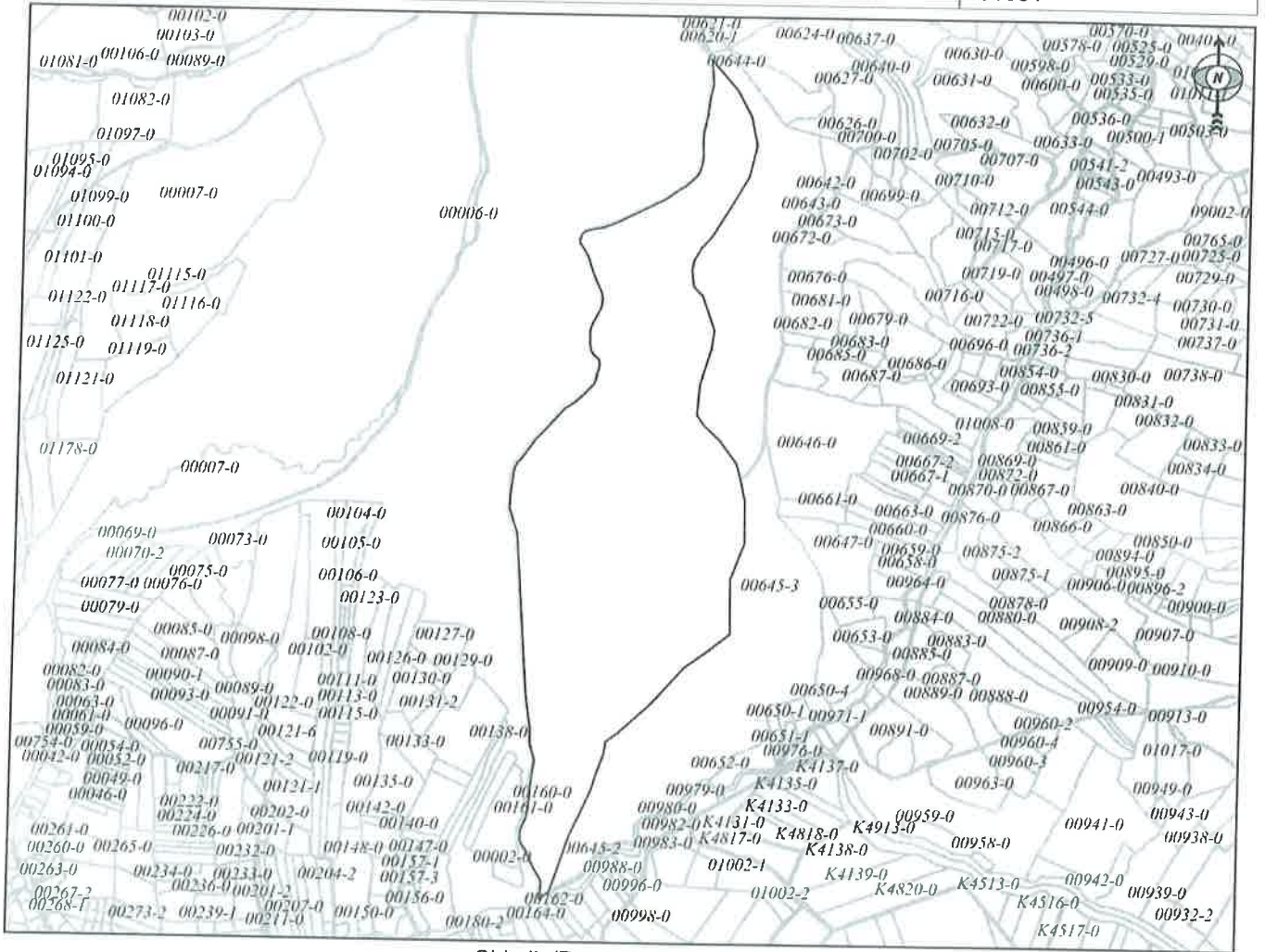


REPUBLIKA E KOSOVËS / REPUBLIKA KOSOVA / REPUBLIC OF KOSOVO
 QEVERIA E KOSOVËS / VLADA KOSOVA / GOVERNMENT OF KOSOVA
 MINISTRIA E MJEDISIT, PLANIFIKIMIT HAPËSINOR DHE INFRASTRUKTURËS
 MINISTARSTVO ŽIVOTNE SREDINE, PROSTORNOG PLANIRANJA I INFRASTRUKTURE
 MINISTRY OF ENVIRONMENT, SPATIAL PLANNING AND INFRASTRUCTURE

AGJENCIA KADASTRALE E KOSOVËS/ KATASTARSKA AGENCIJA KOSOVA/ KOSOVA CADASTRAL AGENCY
 KOPJA E PLANIT / KOPIJA PLANA / COPY PLAN

Zyra Kadastrale Komunale/ Opštinska Katastarska Kancelarija /Municipal Cadastral Office : VUSHTERRI
 Zona Kadastrale / Katastarska Zona / Cadastral Zone: Studime E Poshtme

Njësia/Jedinica/Unit	Tipi/Vrsta/Type	Sipërfaqja/Povšina/Area m ²
P-70202027-00160-0	Parcelë / Parcela / Parcel	461381



Shkalla/Razmera/Scale: 1:14374

Punoi/Obradio/Created: Fadil Selimi

Nënshkrimi/Potpis/Signature:

Shënim/Beleška/Note:



Data/ Data/Date: 10.12.2024

Koha/ Vreme/ Time: 02:36:54

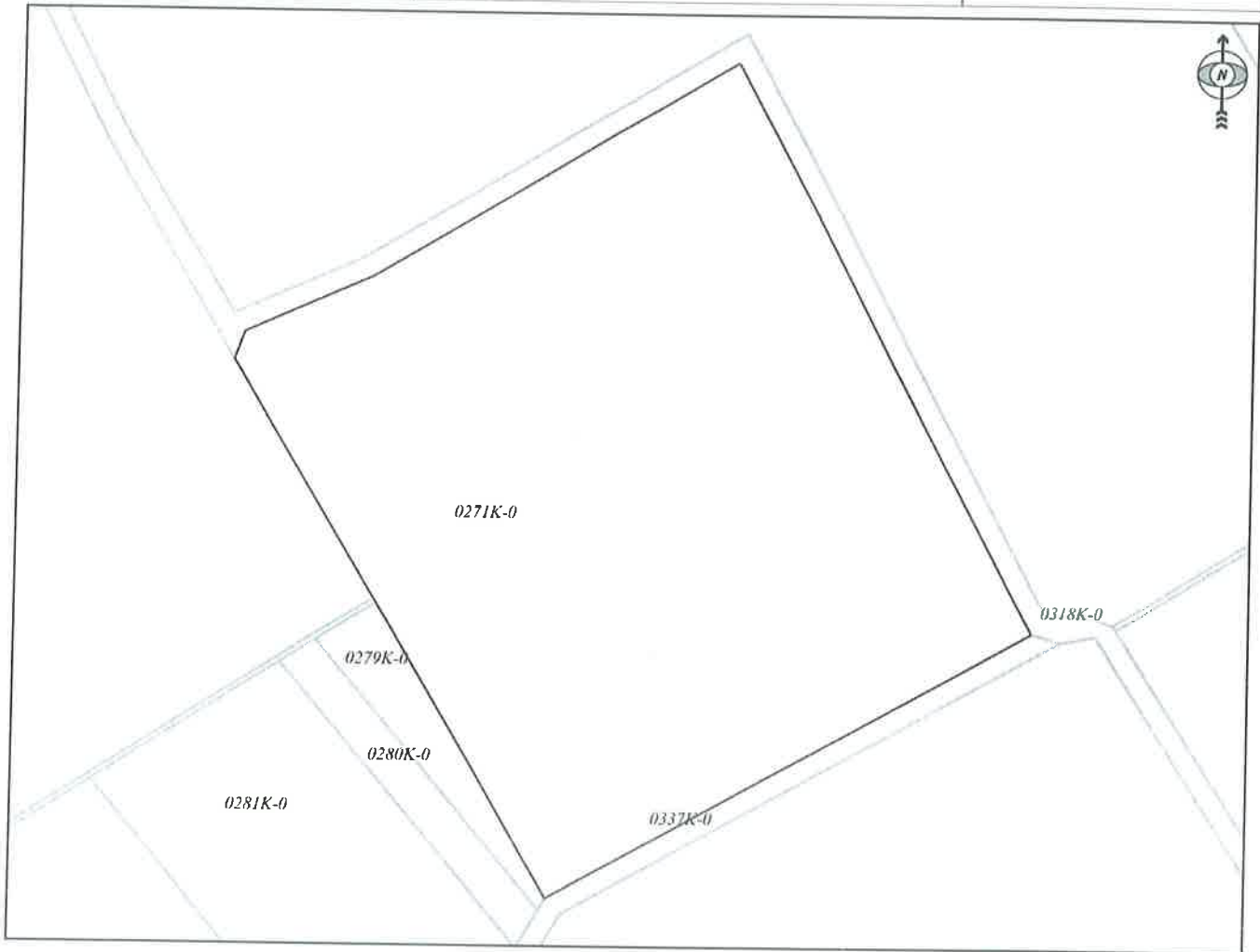


REPUBLIKA E KOSOVËS / REPUBLIKA KOSOVA / REPUBLIC OF KOSOVO
QEVERIA E KOSOVËS / VLADA KOSOVA / GOVERNMENT OF KOSOVA
MINISTRIA E MJEDISIT, PLANIFIKIMIT HAPËSINOR DHE INFRASTRUKTURËS
MINISTARSTVO ŽIVOTNE SREDINE, PROSTORNOG PLANIRANJA I INFRASTRUKTURE
MINISTRY OF ENVIRONMENT, SPATIAL PLANNING AND INFRASTRUCTURE

AGJENCIA KADASTRALE E KOSOVËS/ KATASTARSKA AGENCIJA KOSOVA/ KOSOVA CADASTRAL AGENCY
KOPJA E PLANIT / KOPIJA PLANA / COPY PLAN

Zyra Kadastrale Komunale/ Opštinska Katastarska Kancelarija /Municipal Cadastral Office : VUSHTRRI
Zona Kadastrale / Katastarska Zona / Cadastral Zone: Syraçak

Njësia/Jedinica/Unit	Tipi/Vrsta/Type	Sipërfaqja/Povšina/Area m ²
P-70202029-0271K-0		



Shkalla/Razmera/Scale: 1:1272

Punoi/Obradio/Created: Fadil Selimi
Nënshkrimi/Potpis/Signatura: _____
Shënim/Beleška/Note:



Data/ Data/Date: 10.12.2024
Koha/ Vreme/ Time: 02:38:26

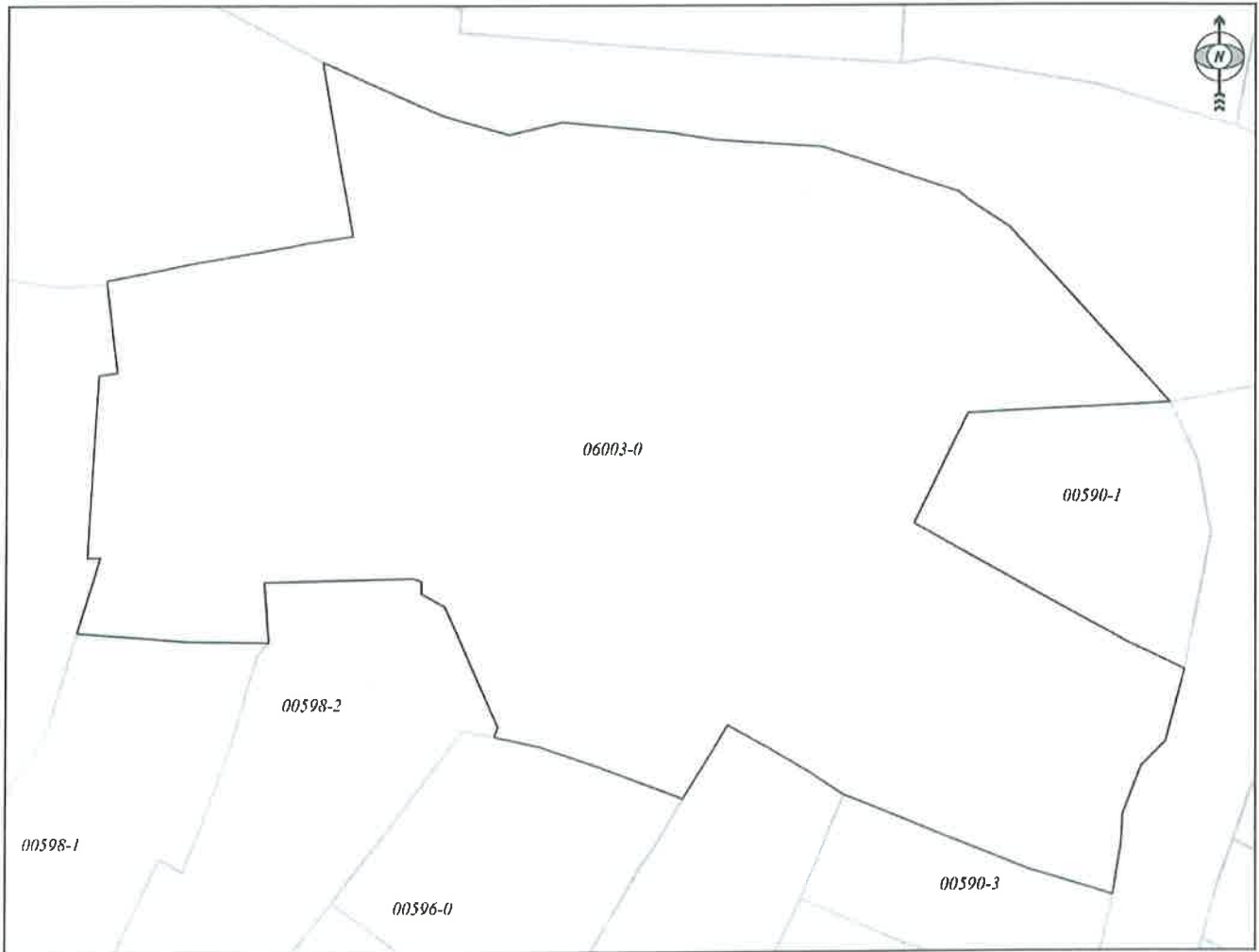


REPUBLIKA E KOSOVËS / REPUBLIKA KOSOVA / REPUBLIC OF KOSOVO
QEVERIA E KOSOVËS / VLADA KOSOVA / GOVERNMENT OF KOSOVA
MINISTRIA E MJEDISIT, PLANIFIKIMIT HAPËSINOR DHE INFRASTRUKTURËS
MINISTARSTVO ŽIVOTNE SREDINE, PROSTORNOG PLANIRANJA I INFRASTRUKTURE
MINISTRY OF ENVIRONMENT, SPATIAL PLANNING AND INFRASTRUCTURE

AGJENCIA KADASTRALE E KOSOVËS/ KATASTARSKA AGENCIJA KOSOVA/ KOSOVA CADASTRAL AGENCY
KOPJA E PLANIT / KOPIJA PLANA / COPY PLAN

Zyra Kadastrale Komunale/ Opštinska Katastarska Kancelarija /Municipal Cadastral Office : VUSHTRRI
Zona Kadastrale / Katastarska Zona / Cadastral Zone: Vushtri

Njësia/Jedinica/Unit	Tipi/Vrsta/Type	Sipërfaqja/Povšina/Area m ²
P-70202016-06003-0	Parcelë / Parcela / Parcel	3024



Shkalla/Razmera/Scale: 1:509

Punoi/Obradio/Created: Fadil Selimi

Nënshkrimi/Potpis/Signature: 

Shënim/Beleška/Note:



Data/ Data/Date: 10.12.2024

Koha/ Vreme/ Time: 01:37:01

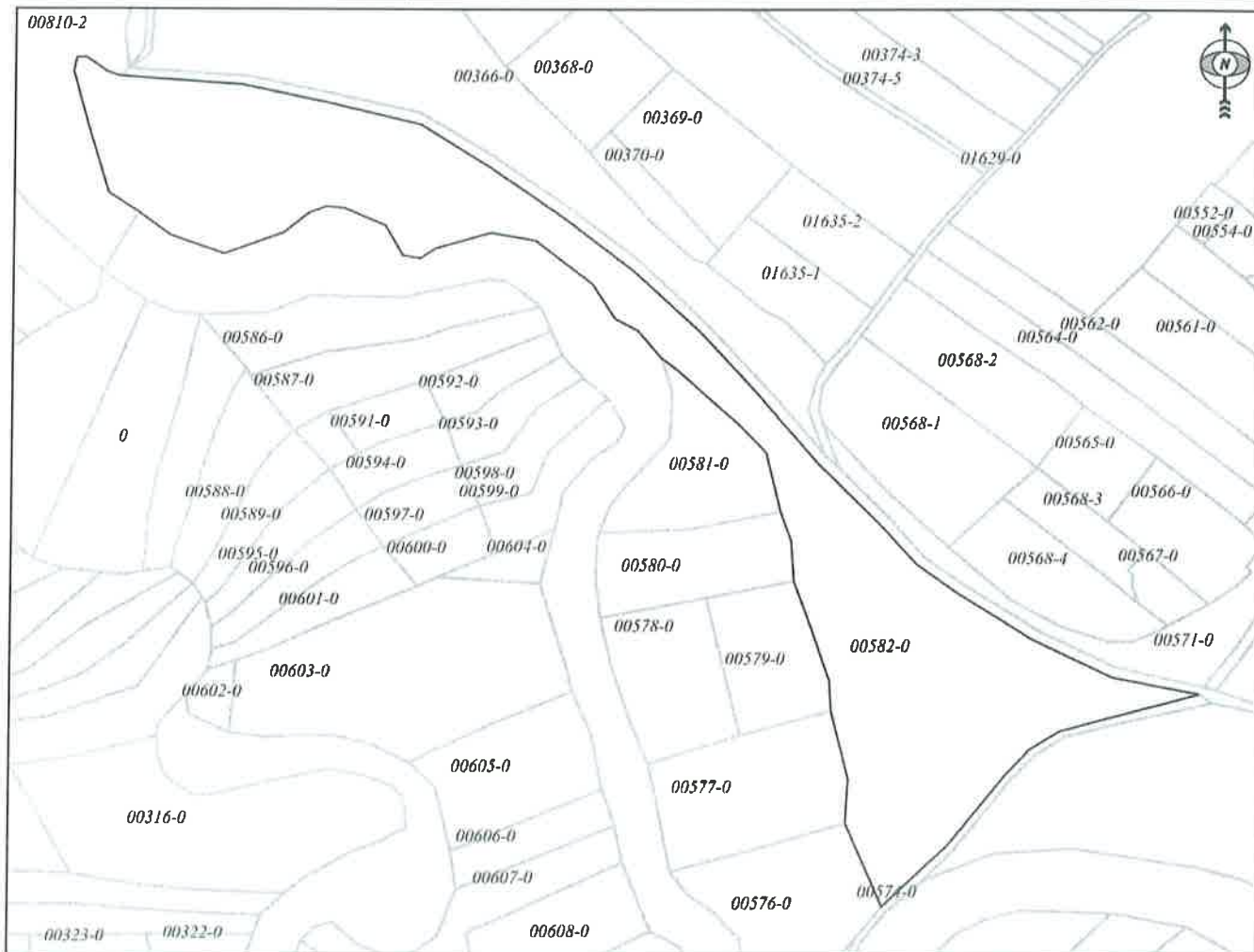


REPUBLIKA E KOSOVËS / REPUBLIKA KOSOVA / REPUBLIC OF KOSOVO
QEVERIA E KOSOVËS / VLADA KOSOVA / GOVERNMENT OF KOSOVA
MINISTRIA E MJEDISIT, PLANIFIKIMIT HAPËSINOR DHE INFRASTRUKTURËS
MINISTARSTVO ŽIVOTNE SREDINE, PROSTORNOG PLANIRANJA I INFRASTRUKTURE
MINISTRY OF ENVIRONMENT, SPATIAL PLANNING AND INFRASTRUCTURE

AGJENCIA KADASTRALE E KOSOVËS/ KATASTARSKA AGENCIJA KOSOVA/ KOSOVA CADASTRAL AGENCY
KOPJA E PLANIT / KOPIJA PLANA / COPY PLAN

Zyra Kadastrale Komunale/ Opštinska Katastarska Kancelarija /Municipal Cadastral Office : VUSHTRRI
Zona Kadastrale / Katastarska Zona / Cadastral Zone: Prelluzhë

Njësia/Jedinica/Unit	Tipi/Vrsta/Type	Sipërfaqja/Povšina/Area m ²
P-70202053-00582-0		



Shkalla/Razmera/Scale: 1:3772

Punoi/Obradio/Created: Fadil Selimi

Nënshkrimi/Potpis/Signature: 

Shënim/Beleška/Note:

Data/ Data/Date: 10.12.2024

Koha/ Vreme/ Time: 03:20:37



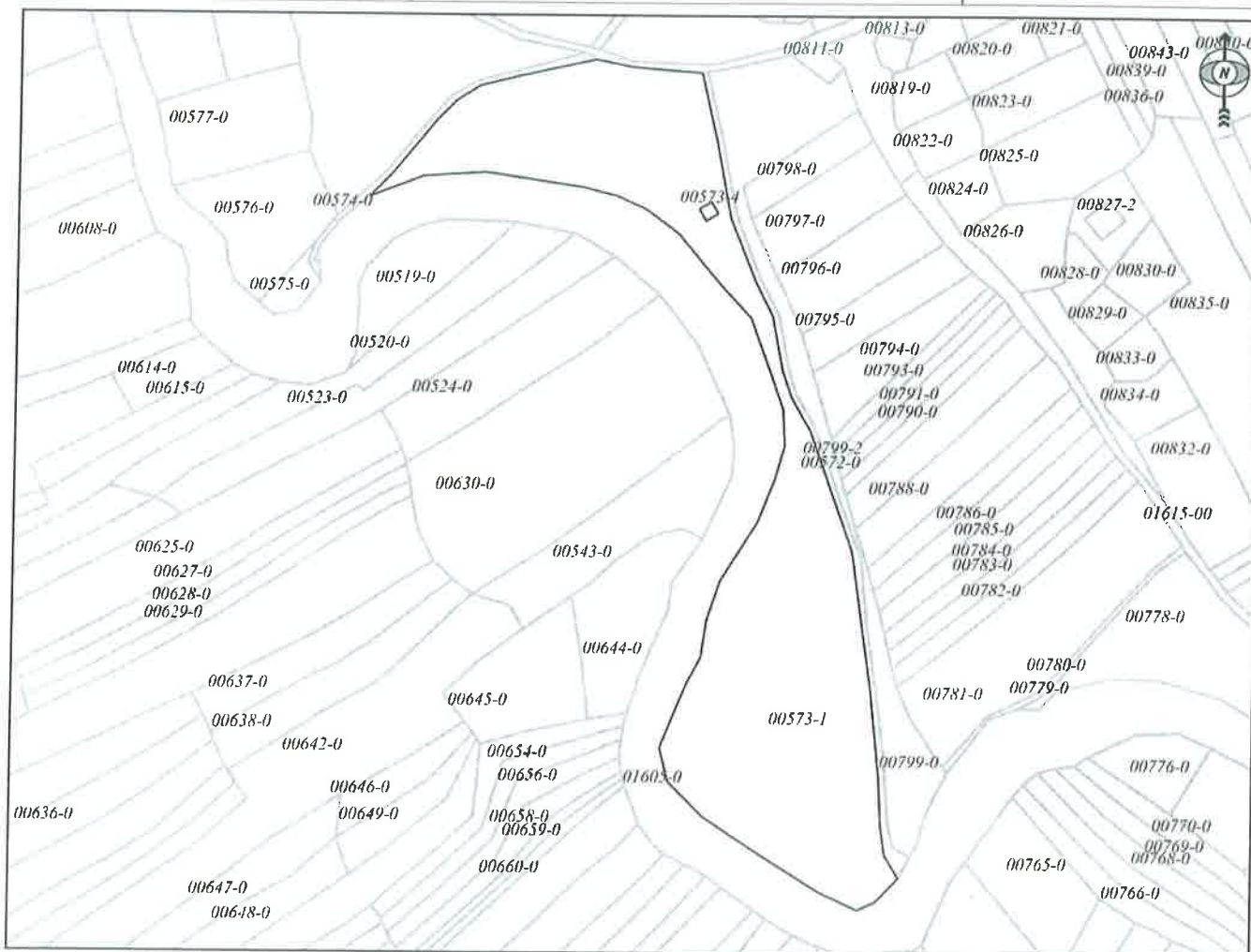


REPUBLIKA E KOSOVËS / REPUBLIKA KOSOVA / REPUBLIC OF KOSOVO
QEVERIA E KOSOVËS / VLADA KOSOVA / GOVERNMENT OF KOSOVA
MINISTRIA E MJEDISIT, PLANIFIKIMIT HAPËSINOR DHE INFRASTRUKTURËS
MINISTARSTVO ŽIVOTNE SREDINE, PROSTORNOG PLANIRANJA I INFRASTRUKTURE
MINISTRY OF ENVIRONMENT, SPATIAL PLANNING AND INFRASTRUCTURE

AGJENCIA KADASTRALE E KOSOVËS/ KATASTARSKA AGENCIJA KOSOVA/ KOSOVA CADASTRAL AGENCY
KOPJA E PLANIT / KOPIJA PLANA / COPY PLAN

Zyra Kadastrale Komunale/ Opštinska Katastarska Kancelarija /Municipal Cadastral Office : VUSHTRRI
Zona Kadastrale / Katastarska Zona / Cadastral Zone: Prelluzhë

Njësia/Jedinica/Unit	Tipi/Vrsta/Type	Sipërfaqja/Povšina/Area m ²
P-70202053-00573-1	Parcelë / Parcela / Parcel	28012




Shkalla/Razmera/Scale: 1:4800

Punoi/Obradio/Created: Fadil Selimi

Nënshkrimi/Potpis/Signatura: _____

Shënim/Beleška/Note:



Data/ Data/Date: 10.12.2024

Koha/ Vreme/ Time: 02:24:18

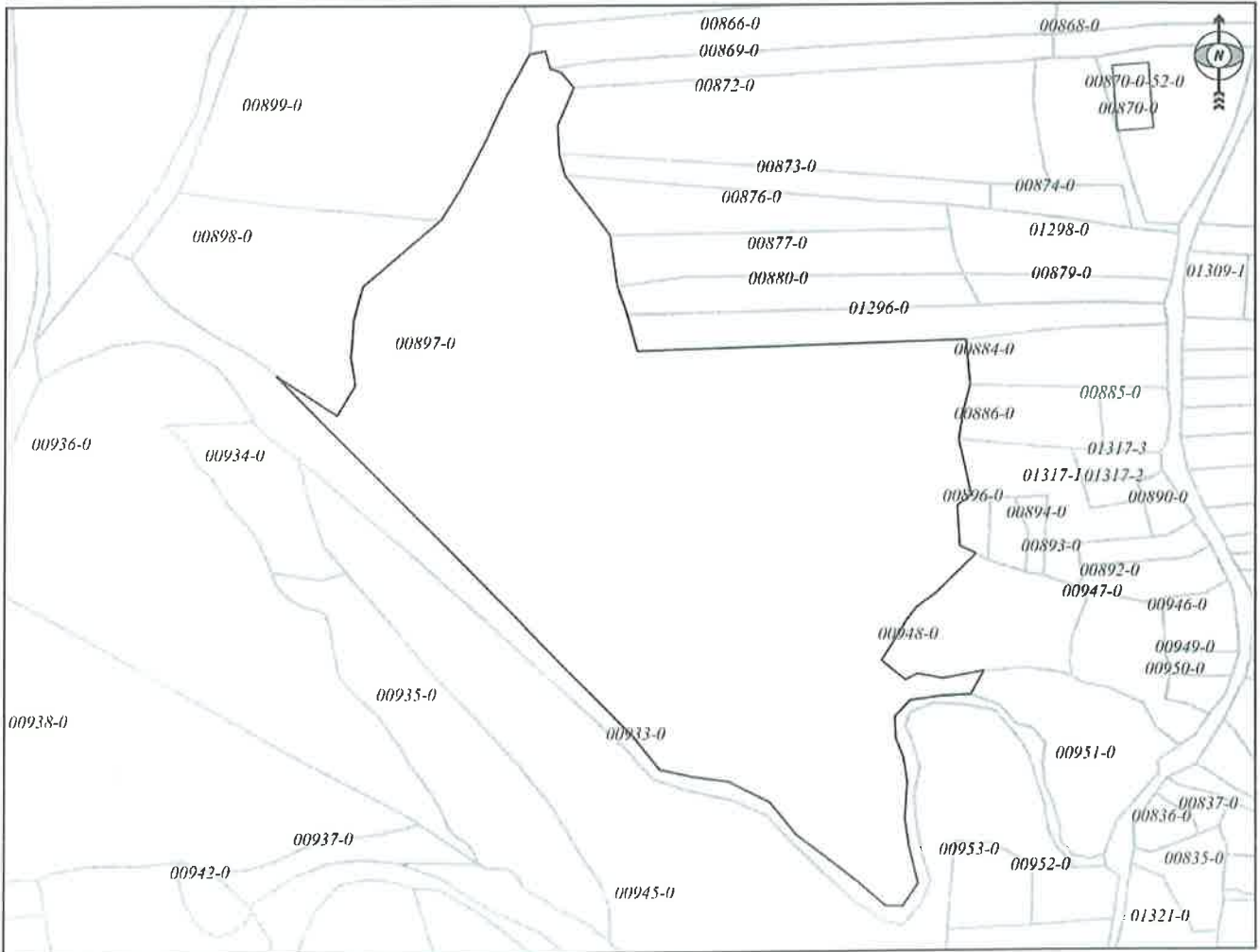


REPUBLIKA E KOSOVËS / REPUBLIKA KOSOVA / REPUBLIC OF KOSOVO
QEVERIA E KOSOVËS / VLADA KOSOVA / GOVERNMENT OF KOSOVA
MINISTRIA E MJEDISIT, PLANIFIKIMIT HAPËSINOR DHE INFRASTRUKTURËS
MINISTARSTVO ŽIVOTNE SREDINE, PROSTORNOG PLANIRANJA I INFRASTRUKTURE
MINISTRY OF ENVIRONMENT, SPATIAL PLANNING AND INFRASTRUCTURE


AGJENCIA KADASTRALE E KOSOVËS/ KATASTARSKA AGENCIJA KOSOVA/ KOSOVA CADASTRAL AGENCY
KOPJA E PLANIT / KOPIJA PLANA / COPY PLAN

Zyra Kadastrale Komunale/ Opštinska Katastarska Kancelarija /Municipal Cadastral Office : VUSHTRRI
Zona Kadastrale / Katastarska Zona / Cadastral Zone: Ceceli

Njësia/Jedinica/Unit	Tipi/Vrsta/Type	Sipërfaqja/Povšina/Area m ²
P-70202068-00897-0	Parcelë / Parcela / Parcel	50538



Shkalla/Razmera/Scale: 1:2987

Punoi/Obradio/Creatod: Fadil Selimi
Nënshkrimi/Potpis/Signature: 
Shënim/Beleška/Note:



Data/ Data/Date: 10.12.2024
Koha/ Vreme/ Time: 01:29:30

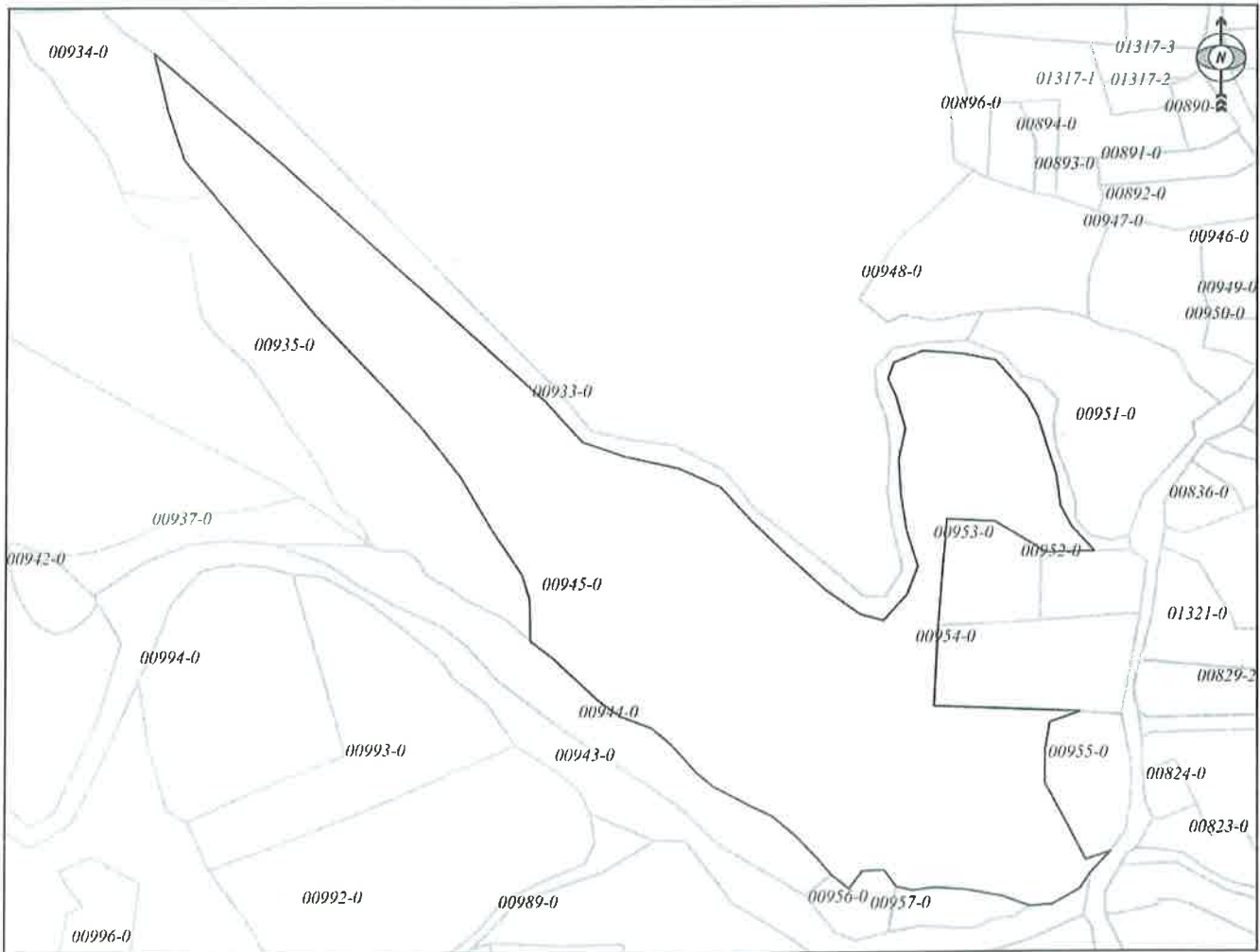


REPUBLIKA E KOSOVËS / REPUBLIKA KOSOVA / REPUBLIC OF KOSOVO
QEVERIA E KOSOVËS / VLADA KOSOVA / GOVERNMENT OF KOSOVA
MINISTRIA E MJEDISIT, PLANIFIKIMIT HAPËSINOR DHE INFRASTRUKTURËS
MINISTARSTVO ŽIVOTNE SREDINE, PROSTORNOG PLANIRANJA I INFRASTRUKTURE
MINISTRY OF ENVIRONMENT, SPATIAL PLANNING AND INFRASTRUCTURE


AGJENCIA KADASTRALE E KOSOVËS/ KATASTARSKA AGENCIJA KOSOVA/ KOSOVA CADASTRAL AGENCY
KOPJA E PLANIT / KOPIJA PLANA / COPY PLAN

Zyra Kadastrale Komunale/ Opštinska Katastarska Kancelarija /Municipal Cadastral Office : VUSHTERRI
Zona Kadastrale / Katastarska Zona / Cadastral Zone: Ceceli

Njësia/Jedinica/Unit	Tipi/Vrsta/Type	Sipërfaqja/Povšina/Area m ²
P-70202068-00945-0	Parcelë / Parcela / Parcel	27555



Shkalla/Razmera/Scale: 1:2463

Punoi/Obradio/Created: Fadil Selimi
Nënshkrimi/Potpis/Signature: 
Shënim/Beleška/Note:



Data/ Data/Date: 10.12.2024
Koha/ Vreme/ Time: 01:30:10

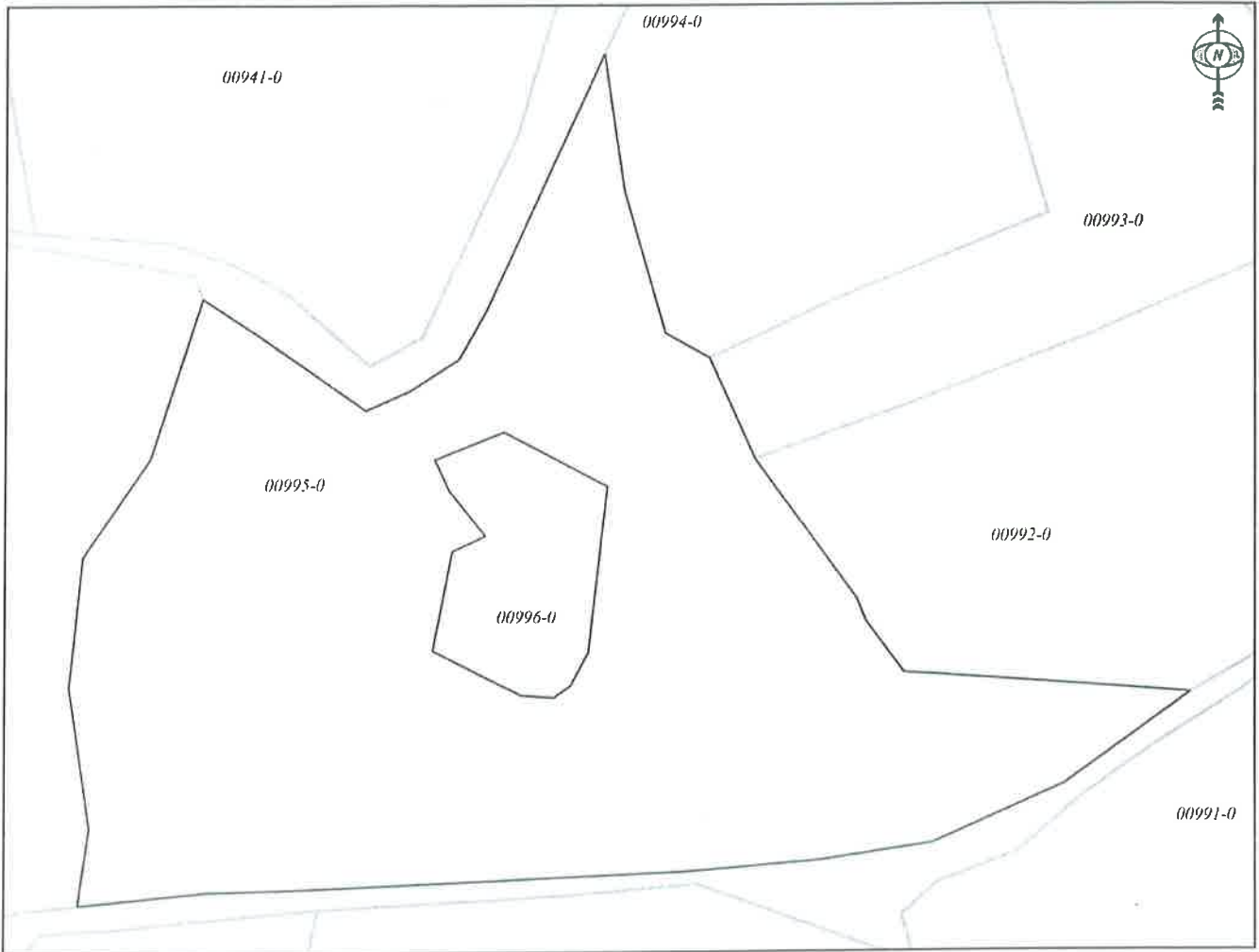


REPUBLIKA E KOSOVËS / REPUBLIKA KOSOVA / REPUBLIC OF KOSOVO
QEVERIA E KOSOVËS / VLADA KOSOVA / GOVERNMENT OF KOSOVA
MINISTRIA E MJEDISIT, PLANIFIKIMIT HAPËSINOR DHE INFRASTRUKTURËS
MINISTARSTVO ŽIVOTNE SREDINE, PROSTORNOG PLANIRANJA I INFRASTRUKTURE
MINISTRY OF ENVIRONMENT, SPATIAL PLANNING AND INFRASTRUCTURE

AGJENCIA KADASTRALE E KOSOVËS/ KATASTARSKA AGENCIJA KOSOVA/ KOSOVA CADASTRAL AGENCY
KOPJA E PLANIT / KOPIJA PLANA / COPY PLAN

Zyra Kadastrale Komunale/ Opštinska Katastarska Kancelarija /Municipal Cadastral Office : VUSHTERRI
Zona Kadastrale / Katastarska Zona / Cadastral Zone: Ceceli

Njësia/Jedinica/Unit	Tipi/Vrsta/Type	Sipërfaqja/Povšina/Area m ²
P-70202068-00995-0	Parcelë / Parcela / Parcel	11698



Shkalla/Razmera/Scale: 1:1147

Punoi/Obradio/Created: Fadil Selimi

Nënshkrimi/Potpis/Signature: 

Shënim/Beleška/Note:



Data/ Data/Date: 10.12.2024

Koha/ Vreme/ Time: 01:31:09



REPubliKA E KOSOVËS - REPUBLIKA KOSOVO
KOMUNA E VUSHTRRISE-OPSTINA VUCITRN

01 Nr. / Br 236/24

Nr. i fq. / Br. st - 1 -

Data: / Datum 26. 12. 2024

VUSHTRRI - VUCITRN



Republika e Kosovës

Kuvendi i Komunës-Vushtrri

Në mbështetje të nenit 12, paragrafi 2 pika „d” të Ligjit nr. 03L-040 për Vetëqeverisje Lokale të Republikës së Kosovës, nenit 6 paragrafit 1 të Ligjit Nr. 04/L-179 për Transportin Rrugor, nenit 19 paragrafi 1 të Statutit të Komunës, nenit 4 pika 2 e Rregullores 01Nr.67/15 për Transportin Rrugor, Kuvendi i Komunës së Vushtrrisë, në mbledhjen e rregullt të mbajtur më 26 dhjetor 2024, merr këtë:

VENDIM

PËR MIRATIM TË PLANIT KOMUNAL TË TRANSPORTIT PUBLIK LOKAL TË UDHËTARËVE 2024-2028

1. Me këtë vendim miratohet Plani Komunal i Transportit Publik Lokal të Udhëtarëve 2025-2029.
2. Për zbatimin e këtij vendimi obligohet: Drejtoria për Shërbime Publike, Drejtoria e Inspektimeve dhe drejtoritë tjera kompetente komunale.
3. Ky vendim hynë në fuqi pesëmbëdhjetë (15) ditë pas protokollimit në Ministrinë e Administrimit të Pushtetit Lokal, si dhe shtatë (7) ditë pas publikimit në faqen zyrtare të Komunës së Vushtrrisë.

Melihate Basholli-Latifi



Kryesuese e Kuvendit